








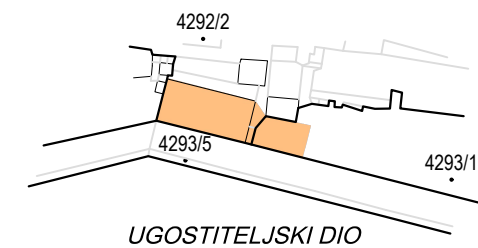


-  lina 62 od SVVV
-  linija srednjih viših visokih voda
-  linija prijedloga granice lučkog područja
-  linija granice lučkog područja prema GUP-u
-  PRIJEDLOG MORSKOG DIJELA LUČKOG PODRUČJA
-  PRIJEDLOG KOPNENOG DIJELA LUČKOG PODRUČJA




◦ 1 LOMNA TOČKA

<b>DIGITALNI ORTOFOTO PLAN UTVRĐIVANJE GRANICE LUČKOG PODRUČJA LUKE POSEBNE NAMJENE - SPORTSKE LUKE "KANTRIDA"</b>		<b>Mjerilo: 1:1000</b>
k.č. 4293/3, k.č. 4292/2, k.č. 4293/5 k.č. dio4008/1, 4293/1, dio 4293/6 k.č. dio 5310 - K.O. ZAMET		<b>List broj: 1</b>
Naručitelj: <b>SRD KANTRIDA RIJEKA Portić 26 OIB 39262257453</b>		U Rijeci, ožujak 2024.
Snimio: Kristijan Kinkela geod. teh.		<b>Broj elaborata:  139-23</b>
Izradio: Oleg Vodinečić inž.		
Pregledala:  Vesna Stilinović dipl.ing.geod.		
<b>"GEO-VV"</b> d.o.o.		Član uprave:  Vesna Stilinović dipl.ing.geod.
RIJEKA, J. DOBRILE 2 tel. 624-207 fax. 625-452 e-mail: geo-vv@ri.t-com.hr		



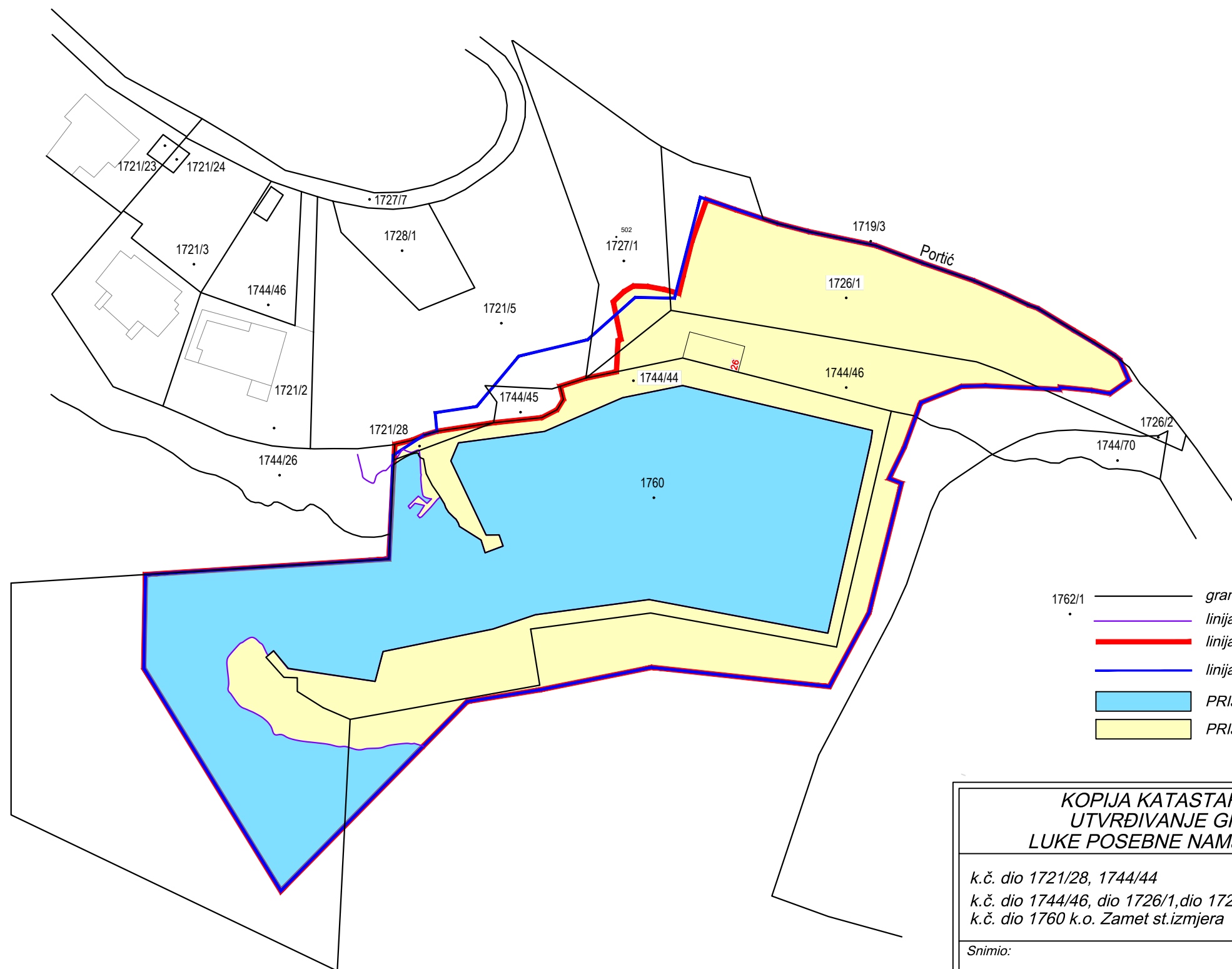
- 4009 — granice katastarskih parcela
- linija 6m od crte SVVV
- linija srednjih viših visokih voda
- linija prijedloga granice lučkog područja
- linija granice lučkog područja prema GUP-u
- PRIJEDLOG MORSKOG DIJELA LUČKOG PODRUČJA
- PRIJEDLOG KOPENOG DIJELA LUČKOG PODRUČJA

◦ 1 LOMNA TOČKA

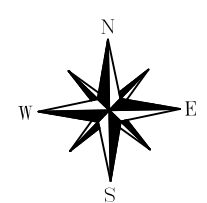


Napomena: linije između točaka 4-13 na terenu predstavljaju visoki potporni zid

<b>KOPIJA KATASTARSKOG PLANA UTVRĐIVANJE GRANICE LUČKOG PODRUČJA LUKE POSEBNE NAMJENE - SPORTSKE LUKE "KANTRIDA"</b>		<b>Mjerilo: 1:1000</b>
k.č. 4293/3, k.č. 4292/2, k.č. 4293/5 k.č. dio4008/1, 4293/1, dio 4293/6 k.č. dio 5310 - K.O. ZAMET		<b>List broj: 1</b>  U Rijeci, ožujak 2024.
Snimio: Kristijan Kinkela geod. teh.		<b>Broj elaborata:  139-23</b>
Izradio: Oleg Vodinečić inž.		
Naručitelj: <b>SRD KANTRIDA RIJEKA Portić 26 OIB 39262257453</b>		<b>Član uprave:  Vesna Stilinović dipl.ing.geod.</b>
Pregledala:  Vesna Stilinović dipl.ing.geod.		
<b>"GEO-VV"</b> d.o.o.		
RIJEKA, J. DOBRILE 2 tel. 624-207 fax. 625-452 e-mail: geo-vv@ri.t-com.hr		



- 1762/1 — granice katastarskih parcela
- linija srednjih viših visokih voda
- linija prijedloga granice lučkog područja
- linija granice lučkog područja prema GUP-u
- PRIJEDLOG MORSKOG DIJELA LUČKOG PODRUČJA
- PRIJEDLOG KOPNENOG DIJELA LUČKOG PODRUČJA



<b>KOPIJA KATASTARSKOG PLANA STARE IZJERE UTVRĐIVANJE GRANICE LUČKOG PODRUČJA LUKE POSEBNE NAMJENE - SPORTSKE LUKE "KANTRIDA"</b>		<b>Mjerilo: 1:1000</b>
k.č. dio 1721/28, 1744/44 k.č. dio 1744/46, dio 1726/1, dio 1727/1 k.č. dio 1760 k.o. Zamet st.izmjera		<b>List broj: 1</b>
Naručitelj: <b>SRD KANTRIDA RIJEKA Portić 26, 51 000 Rijeka OIB 39262257453</b>		U Rijeci, studenj 2023.
Snimio: Kristjan Kinkela geod. teh.		<b>Broj elaborata: 139-23</b>
Izradio: Oleg Vodinečić inž.		
Direktor: <b>Oleg Vodinečić inž.</b>		
<b>”GEO-VV”</b> d.o.o.      RIJEKA, J. DOBRILE 2 tel. 624-207 fax. 625-452 e-mail: geo-vv@ri.t-com.hr		