

URED OVLAŠTENOG INŽENJERA GEODEZIJE
Ivan Bilić dipl.ing.geod.

Trg kneza Višeslava 6G, 23 000 Zadar
Tel. +385 23 312 169 / Faks +385 23 312 227
E-mail: ivan.bilic@zd.t-com.hr
OIB: 96991542699









Katastarska općina: MALI LOŠINJ - GRAD

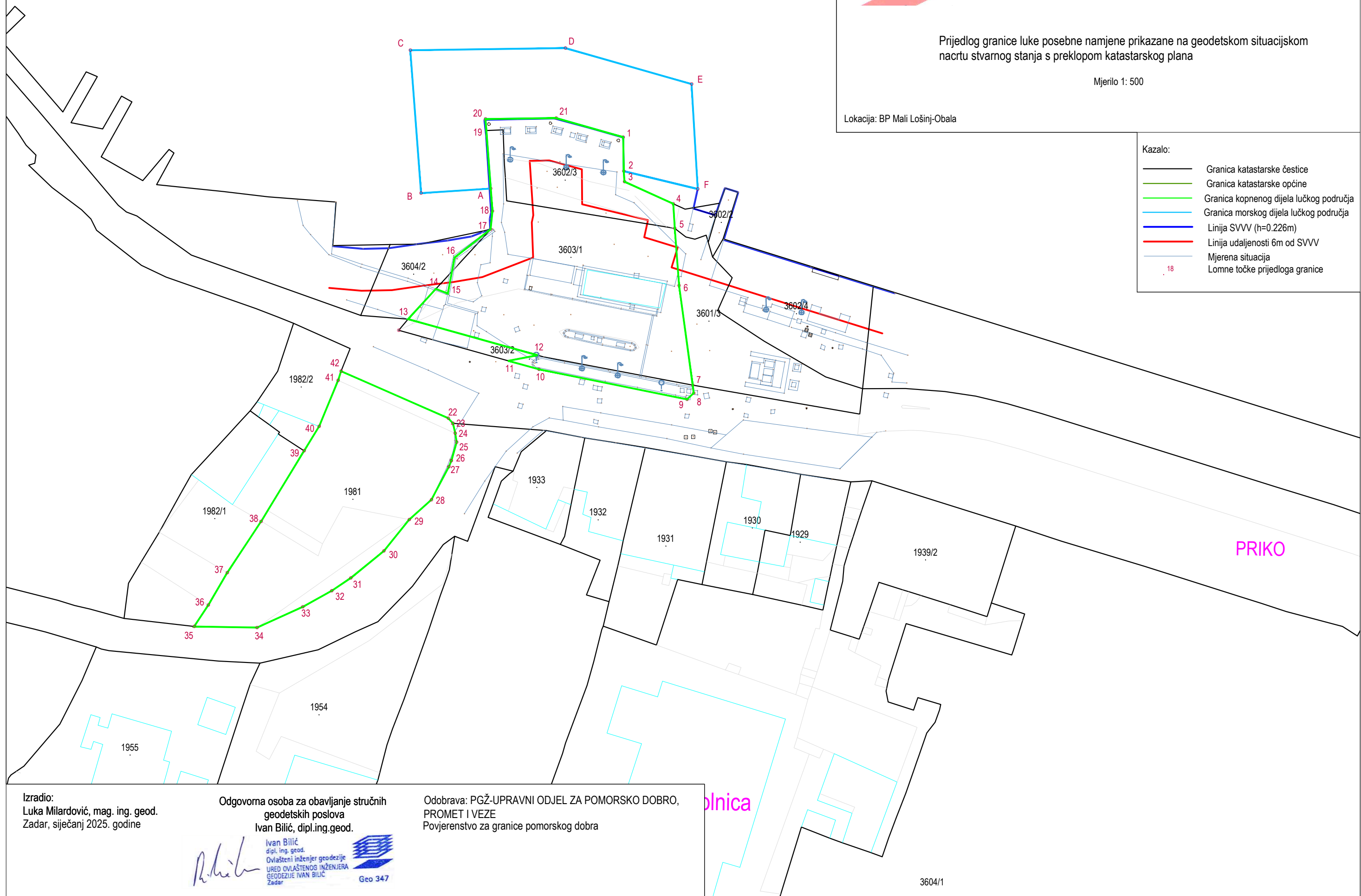
Prijedlog granice luke posebne namjene prikazane na geodetskom situacijskom
nacrtu stvarnog stanja s preklpom katastarskog plana

Mjerilo 1: 500

Lokacija: BP Mali Lošinj-Obala

Kazalo:

-  Granica katastarske čestice
-  Granica katastarske općine
-  Granica kopnenog dijela lučkog područja
-  Granica morskog dijela lučkog područja
-  Linija SVVV (h=0.226m)
-  Linija udaljenosti 6m od SVVV
-  Mjerena situacija
-  Lomne točke prijedloga granice



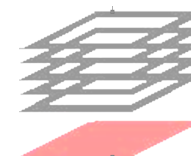
Izradio:
Luka Milardović, mag. ing. geod.
Zadar, siječanj 2025. godine

Odgovorna osoba za obavljanje stručnih
geodetskih poslova
Ivan Bilić, dipl.ing.geod.


Ivan Bilić
dipl. ing. geod.
Ovlašteni inženjer geodezije
URED OVLAŠTENOG INŽENJERA
GEODEZIJE IVAN BILIĆ
Zadar 

Odobrava: PGŽ-UPRAVNI ODJEL ZA POMORSKO DOBRO,
PROMET I VEZE
Povjerenstvo za granice pomorskog dobra

3604/1



URED OVLAŠTENOG INŽENJERA GEODEZIJE
Ivan Bilić dipl.ing.geod.

Trg kneza Višeslava 6G, 23 000 Zadar
Tel. +385 23 312 169 / Faks +385 23 312 227
E-mail: ivan.bilic@zd.t-com.hr
OIB: 96991542699









Katastarska općina: MALI LOŠINJ - GRAD

Prijedlog granice luke posebne namjene prikazane na geodetskom situacijskom
nacrtnu stvarnog stanja na Dof-u s preklapom katastarskog plana

Mjerilo 1: 500

Lokacija: BP Mali Lošinj-Obala

Kazalo:

-  Granica katastarske čestice
-  Granica katastarske općine
-  Granica kopnenog dijela lučkog područja
-  Granica morskog dijela lučkog područja
-  Linija SVVV (h=0.226m)
-  Linija udaljenosti 6m od SVVV
-  Mjerena situacija
-  18 Lomne točke prijedloga granice



Izradio:
Luka Milardović, mag. ing. geod. 1955
Zadar, siječanj 2025. godine

Odgovorna osoba za obavljanje stručnih
geodetskih poslova
Ivan Bilić, dipl.ing.geod.

Odobrava: PGŽ-UPRAVNI ODJEL ZA POMORSKO DOBRO,
PROMET I VEZE
Povjerenstvo za granice pomorskog dobra


Ivan Bilić
dipl.ing.geod.
Ovlašten inženjer geodezije
URED OVLAŠTENOG INŽENJERA
GEODEZIJE IVAN BILIĆ
Zadar
 Geo 347

Bolnica

PRIKO