

K.O. MALI LOŠINJ
 Katastarske čestice za koje se predlaže izuzimanje
 iz pomorskog dobra:
 8601/1 - dio
 8601/2 - cijela
 9492/3 - cijela

Progeo d.o.o. Rijeka
 Drage Šćitara 34, 51000 Rijeka
 Tel./Faks +385 51 490 703
 E-mail: progeo@progeo.hr
 www.progeo.hr

IBAN HR9324020061100595177
 OIB 90772684213

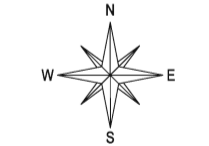
Katastarska općina: MALI LOŠINJ
 MBR: 302376
 Katastarska općina: MALI LOŠINJ - GRAD
 MBR: 302384

Investitor:
 GRAD MALI LOŠINJ
 Riva lošinskih kapelana 7
 51550 Mali Lošinj
 OIB 72167903884

PRIJEDLOG IZMJENE GRANICE POMORSKOG DOBRA
 Lokacija: Predio Velopin, Mali Lošinj (NN 98/00)

Mjerilo 1:500

- LEGENDA:**
- linija srednjih viših visokih voda
 - linija 6m od linije srednjih viših visokih voda
 - linija prijedloga izmjene granice pomorskog dobra
 - linija lučkog područja LOJP Mali Lošinj i Velopin
 - linija lučkog područja LPN Luka nautičkog turizma Marina Velopin
 - linija postojeće granice pomorskog dobra
 - kopija katastarskog plana - medne linije
 - kopija katastarskog plana - linija granice kat. općine
 - kopija katastarskog plana - linije zgrada
 - snimljeni detalj
 - visinska kota



POPIS KOORDINATA - izmjena granice pomorskog dobra

Broj točke	E koordinata HTRS96/TM (m)	N koordinata HTRS96/TM (m)
A	337615.51	4935024.77
B	337614.83	4935025.01
C	337613.17	4935025.60
D	337600.09	4935030.22
E	337587.44	4935038.13
F	337577.85	4935049.76
G	337574.18	4935059.59
H	337574.08	4935059.49
I	337570.28	4935055.69
J	337568.05	4935053.46

GRAFIČKI PRILOG:
 Prijedlog izmjene granice pomorskog dobra na geodetskom snimku
 s preklonom katastarskog plana
 Lokacija: Predio Velopin, Mali Lošinj

Pregledano: PGŽ, Upravni odjel za pomorsko dobro, promet i veze
 Povjerenstvo za granice pomorskog dobra

K.O. MALI LOŠINJ
 Katastarske čestice za koje se predlaže izuzimanje
 iz pomorskog dobra:
 8601/1 - dio
 8601/2 - cijela
 9492/3 - cijela

Progeo d.o.o. Rijeka



Drage Šćitara 34, 51000 Rijeka
 Tel./Faks +385 51 490 703
 E-mail: progeo@progeo.hr
 www.progeo.hr

IBAN HR932402061100595177
 OIB 90772684213

Investitor:
 GRAD MALI LOŠINJ
 Riva lošinjskih kapetana 7
 51550 Mali Lošinj
 OIB 72167903884

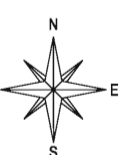
Katastarska općina: MALI LOŠINJ
 MBR: 302376
 Katastarska općina: MALI LOŠINJ - GRAD
 MBR: 302384

PRIJEDLOG IZMJENE GRANICE POMORSKOG DOBRA
 Lokacija: Predio Velopin, Mali Lošinj (NN 98/00)

Mjerilo 1:500

LEGENDA:

- linija srednjih viših visokih voda
- linija 6m od linije srednjih viših visokih voda
- linija prijedloga izmjene granice pomorskog dobra
- linija lučkog područja LOJP Mali Lošinj i Velopin
- linija lučkog područja LPN Luka nautičkog turizma Marina Velopin
- linija postojeće granice pomorskog dobra
- kopija katastarskog plana - međne linije
- kopija katastarskog plana - linija granice kat. općine
- kopija katastarskog plana - linije zgrada
- snimljeni detalj
- visinska kota



POPIS KOORDINATA - izmjena granice pomorskog dobra

Broj točke	E koordinata HTRS96/TM (m)	N koordinata HTRS96/TM (m)
A	337615.51	4935024.77
B	337614.83	4935025.01
C	337613.17	4935025.60
D	337600.09	4935030.22
E	337587.44	4935038.13
F	337577.85	4935049.76
G	337574.18	4935059.59
H	337574.08	4935059.49
I	337570.28	4935055.69
J	337568.05	4935053.46


GRAFIČKI PRILOG:

Prijedlog izmjene granice pomorskog dobra na ortofoto planu
 s preklapom katastarskog plana
 Lokacija: Predio Velopin, Mali Lošinj

Pregledano: PGŽ, Upravni odjel za pomorsko dobro, promet i veze
 Povjerenstvo za granice pomorskog dobra

Izradio:
 Dražen Lenac, dipl.ing.geod.
 Rijeka, siječanj 2025. godine

Odgovorna osoba za obavljanje stručnih
 geodetskih poslova:
 Dražen Lenac, dipl.ing.geod.



Geo 9/16