

URED OVLAŠTENOG INŽENJERA GEODEZIJE  
Ivan Bilić dipl.ing.geod.  
Trg kneza Višeslava 6G, 23 000 Zadar  
Tel. +385 23 312 169 / Faks +385 23 312 227  
E-mail: ivan.bilic@zd.t-com.hr  
OIB: 96991542699









Katastarska općina: Crikvenica

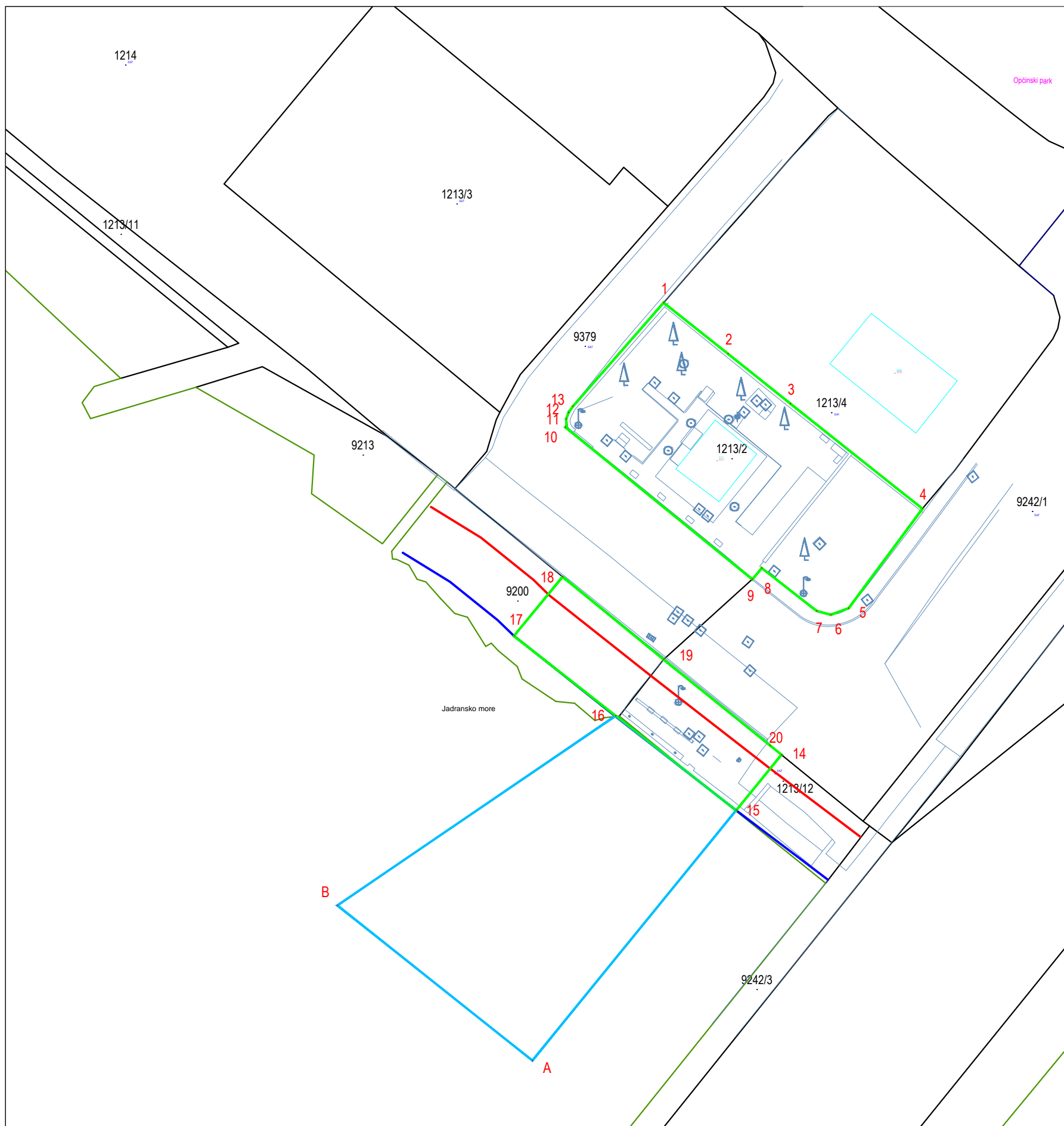
### Prijedlog granice luke posebne namjene prikazane na geodetskom situacijskom nacrtu stvarnog stanja s preklapom katastarskog plana

Mjerilo 1: 500

Lokacija: BP Crikvenica-Obala

Kazalo:

-  Granica katastarske čestice
-  Granica katastarske općine
-  Granica kopnenog dijela lučkog područja
-  Granica morskog dijela lučkog područja
-  Linija SVVV (h=0.226m)
-  Linija udaljenosti 6m od SVVV
-  Mjerena situacija
-  18 Lomne točke prijedloga granice



Izradio:  
Luka Milardović, mag. ing. geod.  
Zadar, siječanj 2025. godine

Odgovorna osoba za obavljanje stručnih  
geodetskih poslova  
Ivan Bilić, dipl.ing.geod.

  
Ivan Bilić  
dipl. ing. geod.  
Ovlašteni inženjer geodezije  
URED OVLAŠTENOG INŽENJERA  
GEODEZIJE IVAN BILIĆ  
Zadar



Geo 347

Odobrava: PGŽ-UPRAVNI ODJEL ZA POMORSKO DOBRO,  
PROMET I VEZE  
Povjerenstvo za granice pomorskog dobra



Opcinski znak  
URED OVLAŠTENOG INŽENJERA GEODEZIJE  
Ivan Bilić dipl.ing.geod.

Trg kneza Višeslava 6G, 23 000 Zadar  
Tel. +385 23 312 169 / Faks +385 23 312 227  
E-mail: ivan.bilic@zd.t-com.hr  
OIB: 96991542699









Katastarska općina: Crikvenica

Prijedlog granice luke posebne namjene prikazane na geodetskom situacijskom  
nacrtu stvarnog stanja na Dof-u s preklomom katastarskog plana

Mjerilo 1: 500

Lokacija: BP Crikvenica-Obala

Kazalo:

-  Granica katastarske čestice
-  Granica katastarske općine
-  Granica kopnenog dijela lučkog područja
-  Granica morskog dijela lučkog područja
-  Linija SVVV (h=0.226m)
-  Linija udaljenosti 6m od SVVV
-  Mjerena situacija
-  18 Lomne točke prijedloga granice



Izradio:  
Luka Milardović, mag. ing. geod.  
Zadar, siječanj 2025. godine

Odgovorna osoba za obavljanje stručnih  
geodetskih poslova  
Ivan Bilić, dipl.ing.geod.

Odobrava: PGŽ-UPRAVNI ODJEL ZA POMORSKO DOBRO,  
PROMET I VEZE  
Povjerenstvo za granice pomorskog dobra

  
Ivan Bilić  
dipl.ing.geod.  
Ovlašteni inženjer geodezije  
URED OVLAŠTENOG INŽENJERA  
GEODEZIJE IVAN BILIĆ  
Zadar

