


PRIJEDLOG GRANICE POMORSKOG DOBRA

GRAFIČKI PRIKAZ

Mjerilo 1:1000



Legenda:

- linija srednjih viših visokih voda
- linija 6m od srednjih viših visokih voda
- prijedlog granice pomorskog dobra

GRAFIČKI PRILOG:

granica pomorskog dobra izvan lučkog područja uočana na DOF
(prema zahtjevu PGŽ - UPRAVNI ODJEL ZA POMORSKO DOBRO, PROMET I VEZE)

LOKACIJA: Pojas između LOJP Novi Vinodolski i ex hotela Klek

K.O. NOVI
Broj lista: 1/1
Mjesto i datum izrade: Rijeka, srpanj 2024.
Izradio: Geodetski zavod Rijeka d.o.o.

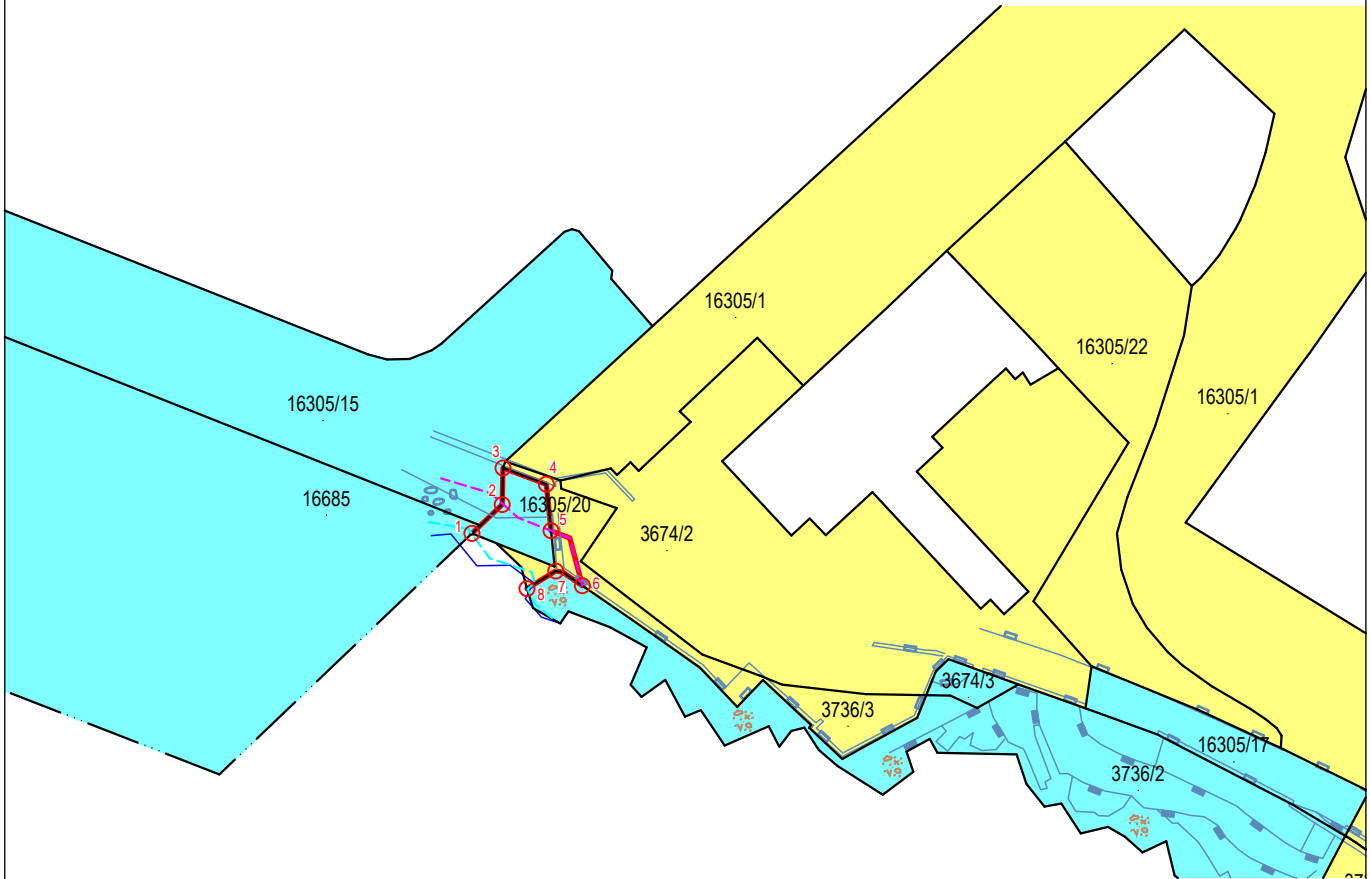



Pregledano: PGŽ - UPRAVNI ODJEL ZA POMORSKO DOBRO, PROMET I VEZE
Povjerenstvo za granice pomorskog dobra

PRIJEDLOG GRANICE POMORSKOG DOBRA

GRAFIČKI PRIKAZ

Mjerilo 1:1000



Legenda:

- linija srednjih viših visokih voda
- linija 6m od srednjih viših visokih voda
- prijedlog granice pomorskog dobra

GRAFIČKI PRILOG:

granica pomorskog dobra izvan lučkog područja ucrтана na preklapljeni katastarski plan
(prema zahtjevu PGŽ - UPRAVNI ODJEL ZA POMORSKO DOBRO, PROMET I VEZE)

LOKACIJA: Pojas između LOJP Novi Vinodolski i ex hotela Klek

K.O. NOVI
Broj lista: 1/1
Mjesto i datum izrade: Rijeka, srpanj 2024.
Izradio: Geodetski zavod Rijeka d.o.o.



Pregledano: PGŽ - UPRAVNI ODJEL ZA POMORSKO DOBRO, PROMET I VEZE
Povjerenstvo za granice pomorskog dobra