



LEGENDA:

- linija srednjih viših visokih voda
- linija 6m od linije srednjih viših visokih voda
- linija prijedloga granice pomorskog dobra
- linija lučkog područja LOJP Mali Lošinj
- linija lučkog područja LPN Brodogradilište Mali Lošinj
- kopija katastarskog plana
- snimljeni detalj

Geo51 d.o.o.
za geodeziju i informatičke usluge

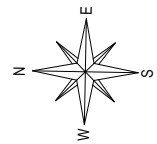
Trg hrvatskih branitelja 1, Čavle
tel: 098 169 6408
E-mail: info@geo51.hr
IBAN HR2724840081135073105
OIB 07288707472

Katastarska općina: MALI LOŠINJ - GRAD
MBR: 302384
Detaljni list: 3

Podnositelj zahtjeva: GRAD MALI LOŠINJ
Riva lošinjskih kapetana 7
51550 Mali Lošinj
OIB 72167903884

PRIJEDLOG GRANICE POMORSKOG DOBRA
Lokacija: Pojas Nova obala, Mali Lošinj

Mjerilo 1:500



GRAFIČKI PRILOG:
Granica pomorskog dobra ucrtana na preklapljeni katastarski plan
PODNOŠITELJ ZAHTJEVA:
Grad Lošinj, Riva lošinjskih kapetana 7, Mali Lošinj

Lokacija: Pojas Nova obala, Mali Lošinj

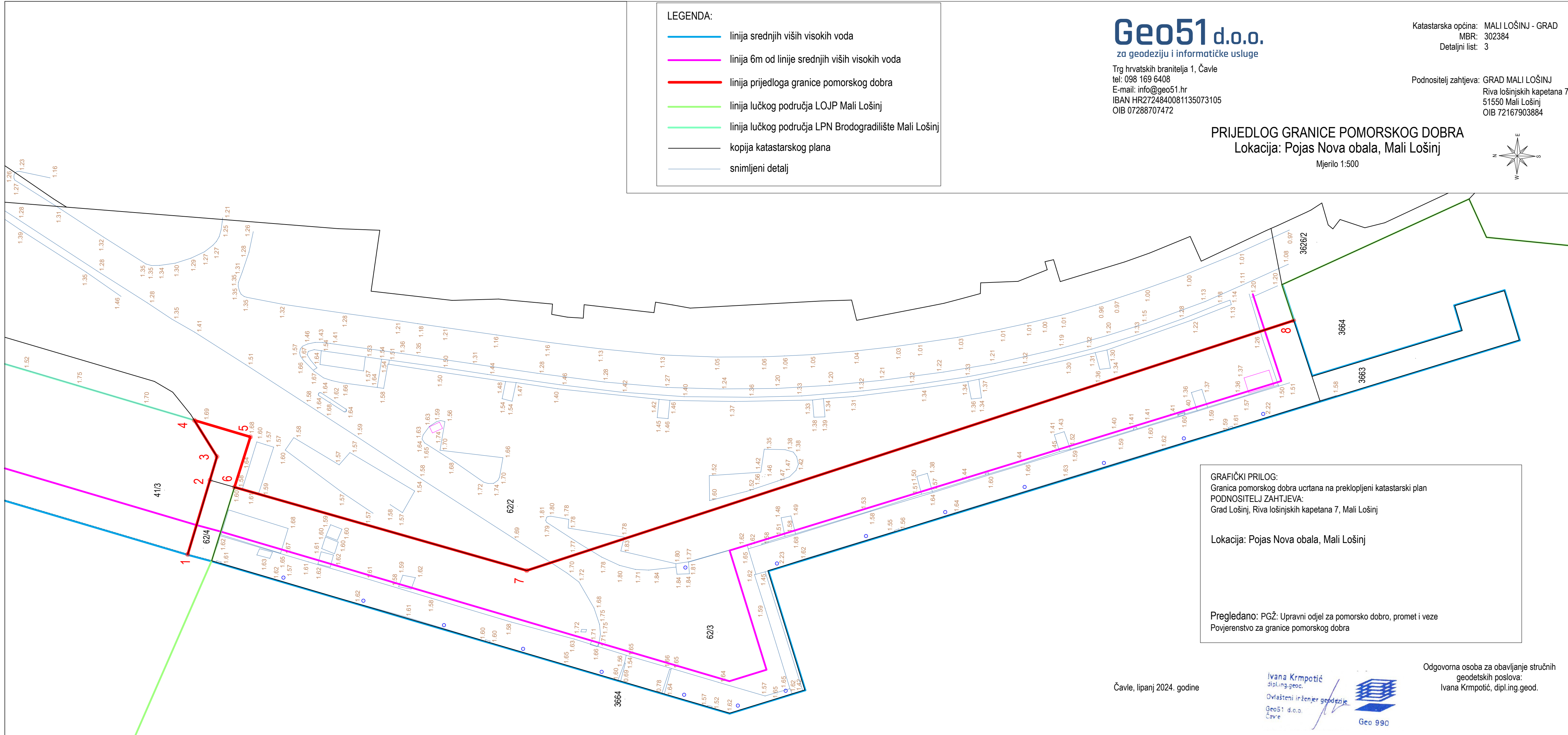
Pregledano: PGŽ: Upravni odjel za pomorsko dobro, promet i veze
Povjerenstvo za granice pomorskog dobra

Čavle, lipanj 2024. godine

Ivana Krmpotić
dipl.ing.geod.
Ovlašteni inženjer geodezije
Geo51 d.o.o.
Čavle



Odgovorna osoba za obavljanje stručnih
geodetskih poslova:
Ivana Krmpotić, dipl.ing.geod.



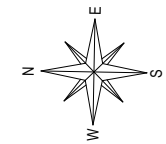
- LEGENDA:**
- linija srednjih viših visokih voda
 - linija 6m od linije srednjih viših visokih voda
 - linija prijedloga granice pomorskog dobra
 - linija lučkog područja LOJP Mali Lošinj
 - linija lučkog područja LPN Brodogradilište Mali Lošinj
 - kopija katastarskog plana
 - snimljeni detalj

Geo51 d.o.o.
za geodeziju i informatičke usluge
Trg hrvatskih branitelja 1, Čavle
tel: 098 169 6408
E-mail: info@geo51.hr
IBAN HR2724840081135073105
OIB 07288707472

Katastarska općina: MALI LOŠINJ - GRAD
MBR: 302384
Detaljni list: 3

Podnositelj zahtjeva: GRAD MALI LOŠINJ
Riva lošinjskih kapetana 7
51550 Mali Lošinj
OIB 72167903884

PRIJEDLOG GRANICE POMORSKOG DOBRA
Lokacija: Pojas Nova obala, Mali Lošinj
Mjerilo 1:500



GRAFIČKI PRILOG:
Granica pomorskog dobra ucrtana na preklapljeni katastarski plan
PODNOŠITELJ ZAHTJEVA:
Grad Lošinj, Riva lošinjskih kapetana 7, Mali Lošinj

Lokacija: Pojas Nova obala, Mali Lošinj

Pregledano: PGŽ: Upravni odjel za pomorsko dobro, promet i veze
Povjerenstvo za granice pomorskog dobra

Čavle, lipanj 2024. godine

Ivana Krmpotić
dipl.ing.geod.
Ovlašteni inženjer geodezije
Geo51 d.o.o.
Čavle

Odgovorna osoba za obavljanje stručnih
geodetskih poslova:
Ivana Krmpotić, dipl.ing.geod.