

POPIS KOORDINATA LOMNIH TOČKA GRANICE POMORSKOG DOBRA		
BROJ TOČKE	HTRS96/TM	
	E (m)	N (m)
PD1	328993,70	5025105,12
PD2	328994,72	5025103,81
PD3	329000,24	5025107,86
PD4	329000,71	5025107,25
PD5	329002,31	5025108,48
PD6	329001,49	5025109,53
PD7	328999,98	5025109,80

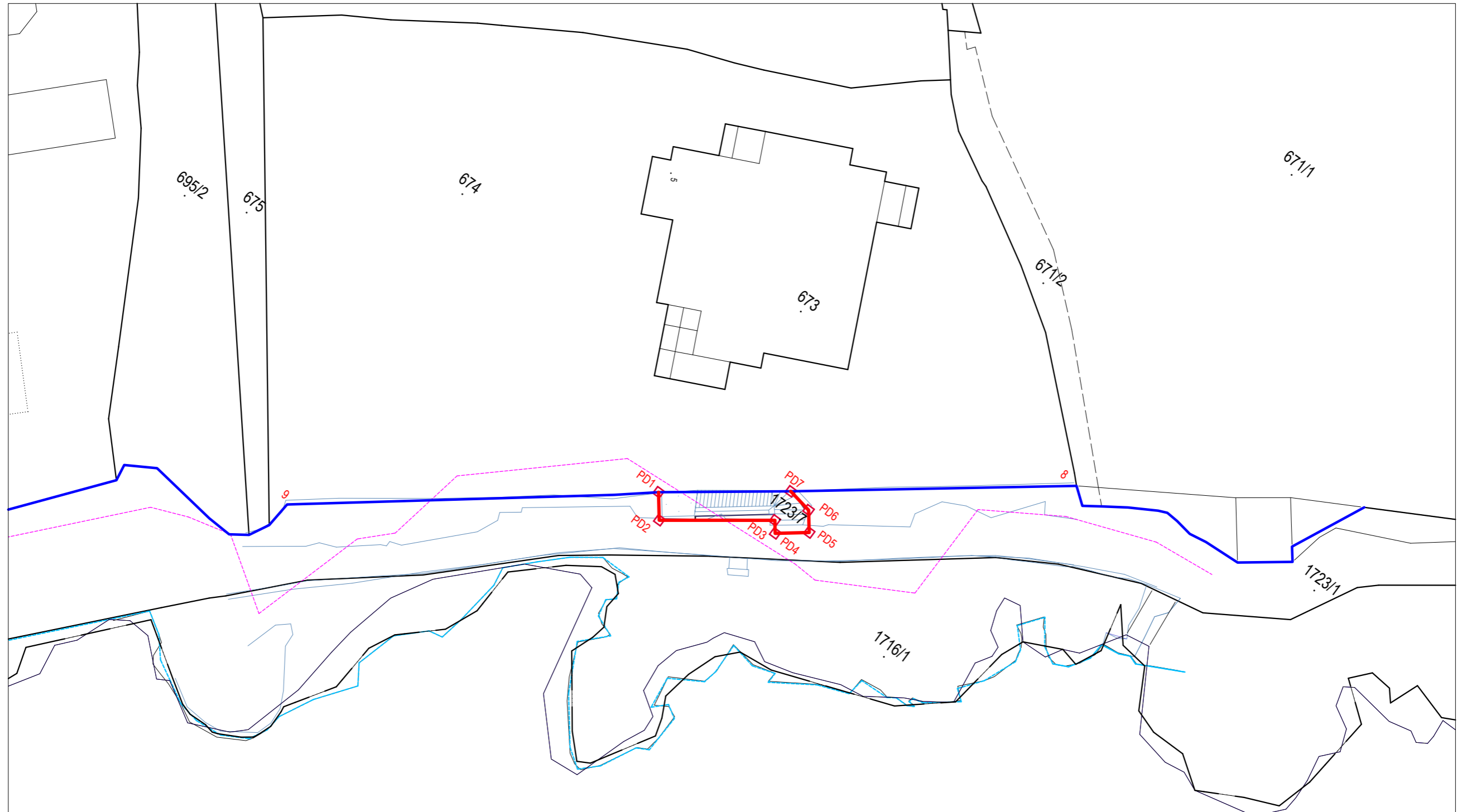
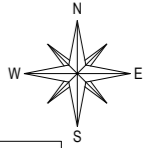
- LEGENDA:
- linija srednjih viših visokih voda
  - linija 6 m od srednjih viših visokih voda
  - granica Pomorskog dobra
  - prijedlog nove granice Pomorskog dobra
  - kopija katastarskog plana detalj

### PRIJEDLOG IZMJENE GRANICE POMORSKOG DOBRA


Uredbe o određivanju granice pomorskog dobra na dijelu K.o. Volosko  
pojas Volosko - kupalište Lipovica ( između točaka 8 i 9 )

Podnositelj zahtjeva:  
RELJANOVIĆ MIROSLAV  
VALE VOUKA 5, ZAGREB  
OIB: 88978048582

Mjerilo 1:250



POPIS KOORDINATA LOMNIH TOČAKA GRANICE POMORSKOG DOBRA		
BROJ TOČKE	HTRS96/TM	
	E (m)	N (m)
PD1	328993,70	5025105,12
PD2	328994,72	5025103,81
PD3	329000,24	5025107,86
PD4	329000,71	5025107,25
PD5	329002,31	5025108,48
PD6	329001,49	5025109,53
PD7	328999,98	5025109,80

LEGENDA:  

 linija srednjih viših visokih voda  
 linija 6 m od srednjih viših visokih voda  
 granica Pomorskog dobra  
 prijedlog nove granice Pomorskog dobra  
 kopija katastarskog plana  
 detalj

### PRIJEDLOG IZMJENE GRANICE POMORSKOG DOBRA

Uredbe o određivanju granice pomorskog dobra na dijelu K.o. Volosko  
pojas Volosko - kupalište Lipovica ( između točaka 8 i 9 )

Podnositelj zahtjeva:  
RELJANOVIĆ MIROSLAV  
VALE VOUKA 5, ZAGREB  
OIB: 88978048582

Mjerilo 1:250

