



REPUBLIKA HRVATSKA  
PRIMORSKO-GORANSKA ŽUPANIJA  
**Stručno povjerenstvo za koncesije  
na pomorskom dobru**

**P R I J E D L O G**  
**ODLUKE O DAVANJU KONCESIJE ZA POSEBNU UPOTREBU**  
**POMORSKOG DOBRA ZA POLAGANJE PODMORSKOG KABELA**  
**110 kV CRIKVENICA – KRK**

**Predsjednik Povjerenstva**  
Prof.dr.sc. Pavao Komadina, v.r.



REPUBLIKA HRVATSKA  
PRIMORSKO–GORANSKA ŽUPANIJA

Županijska skupština  
*Predsjednik*

- članovima Županijske skupštine
- predsjednicima radnih tijela Županijske skupštine

Na temelju članka 97. Poslovnika Županijske skupštine Primorsko-goranske županije („Službene novine“ broj 26/09, 16/13 i 25/13-pročišćeni tekst), u prilogu upućujem materijal ***Prijedlog odluke o davanju koncesije za posebnu upotrebu pomorskog dobra za polaganje podmorskog kabela 110 kV Crikvenica – Krk.***

Predsjednik

Erik Fabijanić

## I. Pravni osnov

Na temelju članka 19. stavak 1. točka 2. Zakona o pomorskom dobru i morskim lukama („Narodne novine“ broj 158/03, 141/06, 38/09, 123/11 i 56/16 - u daljnjem tekstu: Zakon) propisano je da se posebnom upotrebom smatra:

*„Gradnja na pomorskom dobru građevina i drugih objekata infrastrukture (ceste, pruge, vodovodna, kanalizacijska, energetska, telefonska mreža i sl.), građevine i drugi objekti za potrebe obrane, unutarnjih poslova, regulaciju rijeka i drugih sličnih infrastrukturnih objekata“.*

Prema odredbama iz članka 19. stavak 2. Zakona propisan je davatelj koncesije:

*„Odluku o koncesiji za posebnu upotrebu u smislu stavka 1. ovoga članka za objekte državnog značaja donosi Vlada Republike Hrvatske, a odluka o koncesiji za posebnu upotrebu u smislu stavka 1. ovoga članka za objekte županijskog značaja donosi županijska skupština, a za objekte lokalnog značaja odluku donosi općinsko ili gradsko vijeće“.*

Postupak davanja koncesije na pomorskom dobru za posebnu upotrebu propisan je u Uredbi o postupku davanja koncesije na pomorskom dobru („Narodne novine“ broj 23/04, 101/04, 39/06, 63/08, 125/10, 102/11 i 83/12 – dalje u tekstu: Uredba). U članku 24. Uredbe definiran je davatelj koncesije, pa je propisano da je davatelj koncesije za posebnu upotrebu pomorskog dobra za objekte županijskog značaja, na rok do 20 godina, županijsko poglavarstvo (nije usklađeno sa Zakonom), a prethodni postupak provodi nadležno upravno tijelo u županiji.

U skladu s člankom 26. Uredbe koncesija za posebnu upotrebu na pomorskom dobru daje se na zahtjev koji mora sadržavati:

- ime, prezime i prebivalište, odnosno naziv i sjedište podnositelja zahtjeva,
- idejno rješenje i/ili izjavu o namjeni upotrebe pomorskog dobra,
- očitovanje nadležnog tijela za prostorno uređenje o značaju objekta za koji se traži posebna upotreba i očitovanje o usklađenosti idejnog rješenja s prostorno-planskom dokumentacijom.

U skladu s člankom 29. Uredbe kada se koncesija za posebnu upotrebu daje u svrhu gradnje na pomorskom dobru, odluka o koncesiji mora sadržavati rok u kojem je ovlaštenik koncesije dužan ishoditi građevinsku dozvolu (potvrdu glavnog projekta), ukoliko je ista potrebna po posebnim propisima. Ukoliko ovlaštenik koncesije u zadanom roku ne ishodi građevinsku dozvolu, odluka o koncesiji prestaje važiti.

Prema članku 29. stavak 5. Zakona o koncesijama („Narodne novine“ 143/12 – dalje u tekstu ZOK) zahtjev za dobivanje koncesije mora sadržavati najmanje slijedeće:

1. ime ili tvrtku, adresu, telefonski broj, broj faksa i adresu elektroničke pošte podnositelja zahtjeva;
2. a) vrstu i predmet koncesije,  
b) prirodu i opseg djelatnosti koncesije koja se traži,  
c) mjesto, odnosno područje obavljanja djelatnosti koncesije koja se traži,  
d) rok na koji se daje koncesija;
3. obrazloženje razloga za podnošenje zahtjeva, pravne, tehničke i financijske specifikacije predmeta koncesije;
4. dokaz o ispunjenju pravnih, tehničkih i financijskih uvjeta sposobnosti propisanih posebnim zakonom;
5. ponudu odgovarajućih instrumenata osiguranja ispunjenja obveza iz ugovora o koncesiji;

## *6. ponuđenu naknadu za koncesiju“.*

Prema stavku 6. istog članka Davatelj koncesije donijet će odluku kojom će riješiti o zahtjevu za dobivanje koncesije u roku koji ne može biti dulji od 60 dana od dana zaprimanja zahtjeva.

Davatelj koncesije donijet će odluku o davanju koncesije ako su kumulativno ispunjeni sljedeći uvjeti:

- dostavljena je sva dokumentacija navedena članku 29. stavak 5. ZOK-a,
- podnositelj zahtjeva ispunjava pravne, tehničke i financijske uvjete u skladu s posebnim zakonom,
- podnositelj zahtjeva ponudio je odgovarajuće instrumente osiguranja,
- ponuđena naknada za koncesiju viša je ili jednaka naknadi za koncesiju utvrđenoj posebnim zakonom.

Davatelj koncesije obvezan je odmah po primitku zahtjeva za dobivanjem koncesije obavijestiti ministarstvo nadležno za financije te zatražiti od njega očitovanje na prijedlog i obrazloženje svog odgovora koncesionaru, a prije donošenja odluke o davanju koncesije na zahtjev.

Ministarstvu financija upućen je poziv za očitovanje na prijedlog, a očitovanje se očekuje u zakonom roku od 20 dana od dana primitka prijedloga.

Ostala pitanja vezana za davanje koncesije na zahtjev koja nisu uređena ovim Zakonom, uredit će se posebnim zakonom.

## **II. Obrazloženje**

Dana 31. svibnja 2016. godine Upravni odjel zaprimio je Dopunu Pisma inicijative za dobivanje koncesije za posebnu upotrebu pomorskog dobra na dijelu k.č. 8548/12 k.o. Crikvenica i za trasu duljine 4.022 m između Crikvenice i otoka Krka za polaganje podmorskog kabela 110 kV Crikvenica-Krk. Podnositelj zahtjeva je Hrvatski operator prijenosnog sustava d.o.o., 10000 Zagreb, Kupska 4, OIB: 13148821633, a dokumentaciju dostavlja Prijenosno područje Rijeka.

Postojeći 110 kV kabelski vod između Crikvenice i Šila na otoku Krku položen je 1972. godine. Zbog njegove starosti, odnosno tehničke dotrajalosti potrebno je izvršiti zamjenu podmorskog kabela 110 kV Crikvenica – Krk. Također i zbog povećanja prijenosne moći predmetnog kabelskog voda, postaviti će se novi trožilni (trofazni) podmorski kabel, a dosadašnji će se napustiti i ukloniti. Zamjenski kabel 110 kV postaviti će se zapadno od postojećeg. Predviđa se njegov vijek trajanja od 33 godine. Troškovi pripreme Projekta i investicije na dionici pomorskog dobra iznose ukupno 46 milijuna kuna.

Na temelju članka 2. točka 5. i članka 7. stavak 4. Zakona, provjerena je usklađenost inicijative s prostorno planskom dokumentacijom, te status granice pomorskog dobra i upis čestica kao pomorsko dobro u zemljišnim knjigama (točke III. i IV.).

## **III. Usklađenost Odluke s prostorno planskom dokumentacijom**

Usklađenost inicijative s prostorno planskom dokumentacijom temelji se na Lokacijskoj dozvoli (KLASA: UP/I-350-05/11-03/9, URBROJ: 2170/1-03-02/6-12-19) od 10. rujna 2012. godine izdanoj od Upravnog odjela za graditeljstvo i zaštitu okoliša, Ispostava Crikvenica, I. Izmjeni i dopuni Lokacijske dozvole (KLASA: UP/I-350-05/14-04/2, URBROJ: 2170/1-03-02/6-15-5) od 20. ožujka 2015. godine i II. Izmjeni i dopuni Lokacijske dozvole (KLASA: UP/I-350-05/15-04/2, URBROJ: 2170/1-03-02/6-16-5) od 29. siječnja 2016. godine. Izmjene i dopune Lokacijske dozvole

izdao je Upravni odjel za prostorno uređenje, graditeljstvo i zaštitu okoliša, Ispostava Crikvenica.

#### IV. Granica pomorskog dobra

Granica pomorskog dobra na k.č. 8548/12 k.o. Crikvenica određena je Uredbom Vlade Republike Hrvatske o određivanju granice pomorskog dobra na dijelu k.o. Crikvenica („Narodne novine“ broj 100/01). Granica pomorskog dobra za uvalu Konjin na otoku Krku nije određena, te se u tom dijelu koncesionira samo morski dio.

#### V. Područje koje se daje u koncesiju

U koncesiju se daje dio k.č. 8548/12 k.o. Crikvenica upisana kao pomorsko dobro u Zemljišnoj knjizi Zemljišnoknjižnog odjela u Crikvenici na kojoj započinje dionica trase na pomorskom dobru za postavljanje podmorskog kabela 110 kV Crikvenica – Krk od parkirališta uz ušće Dubračine u Crikvenici do uvale Konjin zapadno od Šila na otoku Krku. Ukupne duljina trase na pomorskom dobru je 4.022 m, a širina 5 metara. Iz čega proizlazi da je ukupna površina koja se daje u koncesiju **20.110 m<sup>2</sup>**.

Lomne točke koje označavaju trasu podmorskog kabela iskazane su u Gauss - Kruegerovom sustavu:

Tablica 1.: Popis koordinata

Točka osi kabela trase	Gauss-Krugerove koordinate	
	y	x
1	357934,8417	5005043,5588
2	357787,3767	5004889,1854
3	355631,7873	5003993,6061
4	355092,6081	5002747,2506
5	355039,9508	5002643,7281

#### VI. Kriteriji za izračun koncesijske naknade s prijedlogom visine koncesijske naknade

U Uredbi nisu propisane početne cijene koncesijskih naknada za energetske kablove položene na pomorsko dobro.

Sukladno članku 28. stavak 3. Zakona o pomorskom dobru i morskim lukama propisano je da se naknada za koncesije radi posebne upotrebe pomorskog dobra za gradnje infrastrukture (energetska) utvrđuje kao za gospodarsku upotrebu pomorskog dobra. Dakle, u stalnom i promjenjivom dijelu.

Slijedom navedenoga predlaže se godišnja naknada za koncesiju za trasu podmorskog kabela na pomorskom dobru u iznosu od 1 kn/m što ukupno za duljinu od

4.022 m i širine od 5 metara daje ukupnu površinu od 20.110 m<sup>2</sup>. Iz čega proizlazi stalni dio koncesije naknade od 20.110,00 kn. Promjenjivi dio predlaže se u iznosu od 1 % od prihoda isporučene djelatne energije dionicom predmetnog kabela.

#### VII. Jamstva

Prilikom podnošenja zahtjeva, a u skladu s člankom 29. stavak 5. ZOK-a podnositelj inicijative dostavio je jamstava i to:

- o dvije bjanko zadužnice s naznakom najvišeg iznosa do 50.000,00 kn svaka, ovjerene kod javnog bilježnika, a sve u svrhu osiguranja urednog plaćanja koncesijske naknade.

### **VIII. Stručno povjerenstvo za koncesije na pomorskom dobru u PGŽ**

Stručno povjerenstvo za koncesije na pomorskom dobru u Primorsko-goranskoj županiji – dalje u tekstu: Povjerenstvo. Na sastanku održanom 26. srpnja 2016. godine Povjerenstvo je razmotrilo cjelokupan materijal, dalo pozitivno mišljenje, te prihvatilo predložena jamstva i predložilo iznos koncesijske naknade i rok trajanja koncesije. Povjerenstvo je zaključno utvrdilo Prijedlog odluke o davanju koncesije na pomorskom dobru kojeg je, temeljem članka 14. stavak 12. točka 5. ZOK-a, uputilo nadležnom državnom odvjetništvu na znanje.

### **IX. Iznos novčanih sredstava za provedbu akta**

Potrebna su sredstva za objavljivanje Odluke o davanju koncesije za posebnu upotrebu pomorskog dobra za polaganje podmorskog kabela 110 kV Crikvenica - Krk u „Službenim novinama“.

### **X. Prijedlog zaključka**

Stručno povjerenstvo za koncesije na pomorskom dobru u Primorsko-goranskoj županiji predlaže Županijskoj skupštini da donese slijedeći Zaključak:

Na temelju članka 19. stavak 2. Zakona o pomorskom dobru i morskim lukama („Narodne novine“ broj 158/03, 141/06, 38/09, 123/11 i 56/16), članka 29. stavak 6. Zakona o koncesijama („Narodne novine“ broj 143/12), članka 24. stavak 1. Uredbe o postupku davanja koncesije na pomorskom dobru („Narodne novine“ broj 23/04, 101/04, 39/06, 63/08, 125/10, 102/11 i 83/12), članka 28. točke 13. Statuta Primorsko-goranske županije („Službene novine“ broj 23/09, 9/13 i 25/13 – pročišćeni tekst) i članka 84. Poslovnika Županijske skupštine Primorsko-goranske županije („Službene novine“ broj 26/09, 16/13 i 25/13 - pročišćeni tekst), Županijska skupština na \_\_\_ sjednici održanoj \_\_\_\_\_ 2016. godine, donijela je

### **Z a k l j u č a k**

Donosi se Odluka o davanju koncesije za posebnu upotrebu pomorskog dobra za polaganje podmorskog kabela 110 kV Crikvenica – Krk.

(Odluka je sastavni dio ovog Zaključka)

Na temelju članka 19. stavak 2. Zakona o pomorskom dobru i morskim lukama („Narodne novine“ broj 158/03, 141/06, 38/09, 123/11 i 56/16), članka 29. stavak 6. Zakona o koncesijama („Narodne novine“ broj 143/12), članka 24. stavak 1. Uredbe o postupku davanja koncesije na pomorskom dobru („Narodne novine“ broj 23/04, 101/04, 39/06, 63/08, 125/10, 102/11 i 83/12), članka 28. točke 13. Statuta Primorsko-goranske županije („Službene novine“ broj 23/09, 9/13 i 25/13 – pročišćeni tekst) i članka 84. Poslovnika Županijske skupštine Primorsko-goranske županije („Službene novine“ broj 26/09, 16/13 i 25/13 - pročišćeni tekst), Županijska skupština na \_\_\_ sjednici održanoj \_\_\_\_\_ 2016. godine, donijela je

## **ODLUKU**

### **o davanju koncesije za posebnu upotrebu pomorskog dobra za polaganje podmorskog kabela 110 kV Crikvenica – Krk**

#### **Članak 1.**

Primorsko-goranska županija (u daljnjem tekstu: Davatelj koncesije) daje trgovačkom društvu Hrvatski operator prijenosnog sustava d.o.o., 10000 Zagreb, Kupuska 4, OIB: 13148821633, (u daljnjem tekstu: Koncesionar), koncesiju na pomorskom dobru.

Koncesija se daje u svrhu posebne upotrebe pomorskog dobra za polaganje zamjenskog podmorskog kabela 110 kV na dionici (ušće Dubračine) Crikvenica – (uvala Konjin) otok Krk temeljem Lokacijske dozvole (KLASA: UP/I-350-05/11-03/9, URBROJ: 2170/1-03-02/6-12-19) od 10. rujna 2012. godine, I. Izmjene i dopune Lokacijske dozvole (KLASA: UP/I-350-05/14-04/2, URBROJ: 2170/1-03-02/6-15-5) od 20. ožujka 2015. godine i II. Izmjene i dopune Lokacijske dozvole (KLASA: UP/I-350-05/15-04/2, URBROJ: 2170/1-03-02/6-16-5) od 29. siječnja 2016. godine, sve izdano od strane Upravnog odjela za prostorno uređenje, graditeljstvo i zaštitu okoliša, Ispostava Crikvenica Primorsko-goranske županije.

#### **Članak 2.**

Predmet koncesije je pomorsko dobro na dijelu k.č. 8548/12 k.o. Crikvenica na kojoj počinje dionica trasa na pomorskom dobru za polaganje zamjenskog podmorskog kabela 110 kV od parkirališta uz ušće Dubračine u Crikvenici do uvale Konjin zapadno od Šila na otoku Krku – ukupne površine 20.110 m<sup>2</sup>.

Lomne točke koje označavaju trasu podmorskog kabela iskazane su u Gauss – Kruegerovom sustavu:

Točka osi kabela trase	Gauss-Krugerove koordinate	
	y	x
1	357934,8417	5005043,5588
2	357787,3767	5004889,1854
3	355631,7873	5003993,6061
4	355092,6081	5002747,2506
5	355039,9508	5002643,7281

Sastavni dio ove Odluke je grafički prikaz Situacije trase na ortofoto podlozi u mjerilu 1:10000, izrađen od trgovačkog društva Dalekovod projekt d.o.o. u srpnju 2015. godine. Grafički prikaz se ne objavljuje.

### **Članak 3.**

Davatelj koncesije daje Koncesionaru koncesiju za posebnu upotrebu pomorskog dobra iz članka 1. ove Odluke na vremensko razdoblje od **20** godina računajući od sklapanja Ugovora o koncesiji.

### **Članak 4.**

Za posebnu upotrebu pomorskog dobra iz članka 2. ove Odluke Koncesionar se obvezuje uredno plaćati Davatelju koncesije godišnju naknadu.

Godišnja naknada sastoji se od dva dijela:

- stalni dio naknade za koncesiju iznosi **20.110,00 kn** (slovima: dvadesettisućastodeset) kuna
- promjenjivi dio naknade iznosi 1 % od prihoda isporučene djelatne energije dionicom predmetnog kabla.

Davatelj koncesije zadržava pravo izmjene visine i/ili načina izračuna i plaćanja koncesijske naknade za vrijeme trajanja koncesije.

U slučaju da se za vrijeme trajanja koncesijskog ugovora promijeni srednji tečaj Hrvatske narodne banke za kunu, u odnosu na EUR i to za +/- 3%, Davatelj koncesije ima pravo promjene stalnog dijela koncesijske naknade sukladno promjeni tečaja.

Koncesionar je dužan u svojoj financijskoj evidenciji osigurati izdvojeno vođenje podataka koji se odnose na prihod od obavljanja djelatnosti na koncesioniranom području.

Koncesionar je na zahtjev Davatelja koncesije u obvezi omogućiti osobama koje odredi Davatelj koncesije uvid u poslovnu dokumentaciju temeljem koje se može utvrditi ostvareni prihod na koncesioniranom području.

Ukoliko Koncesionar ne plati dospjelu koncesijsku naknadu, Davatelj koncesije obračunat će pripadajuću zakonsku kamatu.

### **Članak 5.**

Stalni dio koncesijske naknade za razdoblje prve godine važenja koncesije Koncesionar je dužan platiti u roku od 60 (šezdeset) dana od dana sklapanja Ugovora o koncesiji. Za početnu i godinu u kojoj koncesija ističe koncesijska naknada plaća se razmjerno mjesecima korištenja.

Stalni dio koncesijske naknade za svaku iduću godinu važenja Ugovora Koncesionar je dužan platiti do 1. kolovoza tekuće godine.

Promjenjivi dio koncesijske naknade Koncesionar je dužan platiti najkasnije do 1. kolovoza tekuće godine, po završnom računu za proteklu kalendarsku godinu.

### **Članak 6.**

Koncesijska naknada se uplaćuje sukladno Naredbi o načinu uplaćivanja naknada za koncesije na pomorskom dobru („Narodne novine“ broj 68/04).

Način i rokovi plaćanja koncesije detaljnije će se utvrditi Ugovorom o koncesiji.

### **Članak 7.**

Prije sklapanja Ugovora o koncesiji Koncesionar je dužan dostaviti Davatelju koncesije:

- 2 bjanko zadužnice u iznosu od 50.000,00 kuna svaka. Bjanko zadužnice moraju biti solemizirane kod javnog bilježnika, a sve u svrhu osiguranja urednog plaćanja naknade za koncesiju;



- o Izjavu ponuditelja o preuzimanju obaveze poduzimanja mjera radi osiguravanja zaštite i sigurnosti korisnika trase podmorskog kabela.

Koncesionar predajom navedenih zadužnica daje suglasnost da se radi naplate dospjele, nepodmirene koncesijske naknade zaplijene svi njegovi računi otvoreni kod pravnih osoba koje obavljaju poslove platnoga prometa, te da se novčana sredstva s tih računa, u skladu s njegovom izjavom sadržanom u predmetnoj ispravi, izravno s računa isplate Davatelju koncesije koji je u tom svojstvu naveden u ispravi.

### **Članak 8.**

Koncesionar je dužan koristiti pomorsko dobro iz članka 2. ove Odluke sukladno Studiji gospodarske opravdanosti za dobivanje koncesije na pomorskom dobru izrađenoj od trgovačkog društva Dalekovod projekt d.o.o., te u skladu s Lokacijskom dozvolom (KLASA: UP/I-350-05/11-03/9, URBROJ: 2170/1-03-02/6-12-19) od 10. rujna 2012. godine, I. Izmjenom i dopunom Lokacijske dozvole (KLASA: UP/I-350-05/14-04/2, URBROJ: 2170/1-03-02/6-15-5) od 20. ožujka 2015. godine i II. Izmjenom i dopunom Lokacijske dozvole (KLASA: UP/I-350-05/15-04/2, URBROJ: 2170/1-03-02/6-16-5) od 29. siječnja 2016. godine, sve izdano od strane Upravnog odjela za prostorno uređenje, graditeljstvo i zaštitu okoliša, Ispostava Crikvenica Primorsko-goranske županije.

Ukoliko se tijekom izvođenja radova naiđe na arheološke nalaze (pokretnu i nepokretnu arheološku građu), dužnost je investitora iste zaustaviti i obavezno obavijestiti nadležni Konzervatorski odjel u Rijeci, koji je obavezan i vršiti arheološki nadzor.

Po završetku radova Koncesionar je dužan ishoditi i Davatelju koncesije dostaviti uporabnu dozvolu.

Koncesionar je dužan surađivati s Povjerenstvom za praćenje izvršavanja odluka i ugovora o koncesijama pri redovitim kontrolama.

### **Članak 9.**

Koncesionar se obvezuje osigurati cjelovitu zaštitu okoliša, a posebno zaštitu mora od onečišćenja na koncesioniranom području u skladu s propisima Republike Hrvatske i međunarodnim konvencijama.

Koncesionar je odgovoran za svaku štetu koja nastane uslijed korištenja pomorskog dobra, a dodijeljeno pomorsko dobro dužan je čuvati i unapređivati.

Koncesionar ne smije umanjiti, ometati ili onemogućiti upotrebu i/ili korištenje susjednih dijelova pomorskog dobra prema njihovoj namjeni.

Koncesionar se obvezuje koristiti, održavati i štititi pomorsko dobro u skladu s posebnim propisima Republike Hrvatske o zaštiti okoliša i građenja.

### **Članak 10.**

Koncesionar je dužan za vrijeme trajanja koncesije održavati i štititi pomorsko dobro iz ove Odluke pažnjom dobrog gospodara, te ne smije poduzimati nikakve druge radnje na istom osim onih koje su mu dopuštene ovom Odlukom.

Koncesionar je dužan prijaviti trasu podmorskog kabela na pomorskom dobru nadležnoj lučkoj kapetaniji.

### **Članak 11.**

Nakon isteka Ugovora o koncesiji, koncesionar ima pravo uzeti ono što je temeljem tog Ugovora o koncesiji postavio na pomorskom dobru, kao i prinove, ako je to moguće po prirodi stvari, bez veće štete za pomorsko dobro. Ako to nije

moguće, postavljeno i prinove smatraju se pripadnošću pomorskog dobra, a Davatelj koncesije može tražiti od koncesionara da ih o svom trošku i uz svoj rizik ukloni, u cijelosti ili djelomično, i vrati pomorsko dobro u prijašnje stanje, te ga predati Davatelju koncesije na slobodno raspolaganje.

Koncesionar je dužan do isteka roka iz članka 3. ove Odluke, s pomorskog dobra navedenog u članku 2. ove Odluke, ukloniti naprave i opremu koju koristi za obavljanje posebne upotrebe o svom trošku, vratiti pomorsko dobro u prvobitno stanje, te predati Davatelju koncesije na slobodno raspolaganje. Ako to nije moguće, postavljeno i prinove smatraju se pripadnošću pomorskog dobra, a Davatelj koncesije može tražiti od Koncesionara da ih o svom trošku i uz svoj rizik ukloni, u cijelosti ili djelomično i vrati pomorsko dobro u prijašnje stanje.

U slučaju da Koncesionar za vrijeme trajanja koncesije svojevrijem odustane od Ugovora o koncesiji, dužan je pomorsko dobro navedeno u članku 2. ove Odluke vratiti na raspolaganje Davatelju koncesije u stanju u kojem ga je dobio od Davatelja koncesije.

#### **Članak 12.**

Ako za vrijeme trajanja koncesije nastanu promjene zbog kojih je u javnom interesu potrebno koncesijski odnos prilagoditi novonastaloj situaciji, Koncesionar je dužan poduzeti ili omogućiti radnje koje mu s tim u vezi odredi Davatelj koncesije.

#### **Članak 13.**

Područje koje je predmet koncesije je pristupačno svima pod jednakim uvjetima, te se ne smije ograditi, s time da je opća uporaba ograničena obavljanjem posebne upotrebe iz članka 2. ove Odluke.

Koncesija se može prenijeti na drugu osobu uz pisanu suglasnost Davatelja koncesije sukladno odredbama članka 41. Zakona o koncesijama, kao i odredbama propisa kojima se uređuje pomorsko dobro.

Koncesionar može s trećim osobama sklopiti ugovor o potkoncesiji uz prethodnu pisanu suglasnost Davatelja koncesije sukladno odredbi članka 43. Zakona o koncesijama, kao i odredbama propisa kojima se uređuje pomorsko dobro.

U slučaju sklapanja ugovora o potkoncesiji, rok sklapanja toga ugovora ne smije biti dulji od roka na koji je sklopljen Ugovor.

Prihod od naknade za potkoncesiju čini prihod Koncesionara, te se zbraja u ukupan prihod na koji se obračunava naknada za koncesiju. Naknada za potkoncesiju mora biti razmjerna vrijednosti područja koje se daje u potkoncesiju.

#### **Članak 14.**

Koncesija može prestati ili se ograničiti njen opseg korištenja ukoliko za vrijeme trajanja koncesije nastanu promjene zbog kojih je u javnom interesu potrebno koncesijski odnos prilagoditi novonastaloj situaciji, npr. da u svrhu javnog interesa omogući ulaganje u infrastrukturu (polaganje cijevi za vodu, ugradnja instalacija i sl.).

#### **Članak 15.**

Koncesija prestaje:

- ispunjenjem zakonskih uvjeta,
- raskidom Ugovora o koncesiji zbog javnog interesa,
- sporazumnim raskidom Ugovora o koncesiji,
- jednostranim raskidom Ugovora o koncesiji,

- pravomoćnošću sudske odluke kojom se Ugovor o koncesiji utvrđuje ništetnim ili se poništava,
- ukidanjem, poništavanjem ili oglašivanjem ništavom ove Odluke u razdoblju nakon sklapanja Ugovora o koncesiji i u drugim slučajevima u kojima bi prestala postojati pravna osnova na temelju koje je sklopljen Ugovor o koncesiji,
- u svim ostalim slučajevima određenim ovom Odlukom i važećim zakonima.

#### **Članak 16.**

Davatelj koncesije može oduzeti koncesiju:

- ako Koncesionar ne poštuje zakonske i podzakonske akte kojima se uređuje pomorsko dobro ili uvjete koncesije određene ovom Odlukom i Ugovorom o koncesiji,
- ako Koncesionar ne iskorištava koncesiju ili je iskorištava za svrhe za koje mu nije dana ili preko mjere određene Ugovorom o koncesiji,
- ako Koncesionar bez odobrenja izvrši na pomorskom dobru, koji je predmet Ugovora o koncesiji, radnje koje nisu predviđene Ugovorom o koncesiji ili su u suprotnosti s odobrenom koncesijom,
- ako Koncesionar ne plaća koncesijsku naknadu na način i u rokovima određenim Ugovorom o koncesiji,
- u drugim slučajevima predviđenim zakonima i podzakonskim aktima.

#### **Članak 17.**

Davatelj koncesije može jednostrano raskinuti Ugovor o koncesiji u slijedećim slučajevima:

- ako Koncesionar nije platio naknadu za koncesiju više od dva puta uzastopno ili općenito neuredno plaća naknadu za koncesiju,
- ako Koncesionar ne provodi mjere i radnje nužne radi zaštite pomorskog dobra,
- ako Koncesionar bez odobrenja Davatelja koncesije izvrši na pomorskom dobru radnje koje nisu predmetom koncesije ili su u suprotnosti s odobrenom koncesijom,
- ako je Koncesionar naveo netočne podatke temeljem kojih se utvrđivalo ispunjenje uvjeta njegove sposobnosti,
- ako Koncesionar svojom krivnjom ne započne s provedbom Ugovora o koncesiji ili njegovog dijela u ugovorenom roku,
- ako Koncesionar obavlja i druge radnje u suprotnosti s Ugovorom o koncesiji ili propušta obaviti dužne radnje utvrđene Ugovorom o koncesiji,
- ako je Koncesionar prenio na treću osobu svoja prava iz Ugovora o koncesiji suprotno odredbama Zakona o koncesijama, kao i odredbama propisa kojima se uređuje pomorsko dobro,
- ako Koncesionar ne dostavi novi odgovarajući instrument kojeg Davatelj koncesije zatraži na temelju članka 31. Zakona o koncesijama,
- u drugim slučajevima u skladu s odredbama Ugovora o koncesiji, Zakona o obveznim odnosima i zakona kojim se uređuje pomorsko dobro.

Prije oduzimanja koncesije i jednostranog raskida Ugovora o koncesiji, Davatelj koncesije će prethodno pisanim putem upozoriti Koncesionara o takvoj svojoj namjeri te odrediti rok od 30 dana za otklanjanje razloga za oduzimanje ili raskid Ugovora o koncesiji i za izjašnjavanje o tim razlozima.

Ukoliko Koncesionar ne otkloni razloge za oduzimanje ili raskid Ugovora o koncesiji u roku iz stavka 2. ovog članka Davatelj koncesije raskinut će Ugovor o koncesiji.

U slučaju jednostranog raskida Ugovora o koncesiji od strane Davatelja koncesije, Davatelj koncesije ima pravo na naknadu štete koju mu je prouzročio Koncesionar u skladu s općim odredbama obveznog prava.

U slučaju raskida Ugovora o koncesiji iz razloga utvrđenih stavkom 1. ovog članka Koncesionar nema pravo na naknadu zbog raskida Ugovora o koncesiji.

#### **Članak 18.**

Prestankom koncesije prestaju sva prava Koncesionara te je Koncesionar dužan napustiti pomorsko dobro i predati ga slobodnog od stvari i osoba predstavniku Davatelja koncesije.

#### **Članak 19.**

Povjerenstvo iz članka 7. Uredbe o postupku davanja koncesije na pomorskom dobru („Narodne novine“ broj 23/04, 101/04, 39/06, 63/08, 125/10, 102/11 i 83/12) prati provedbu izvršavanja ove Odluke i Ugovora o koncesiji.

Upravni nadzor nad provedbom ove Odluke i Ugovora o koncesiji provode ovlašteni državni službenici nadležnog ministarstva i ureda državne uprave u Županiji sukladno Zakonu o sustavu državne uprave.

Inspekcijski nadzor nad provedbom ove Odluke i Ugovora o koncesiji obavljaju inspektori pomorskog dobra nadležnog ministarstva i inspektori lučke kapetanije.

#### **Članak 20.**

Na temelju ove Odluke sklopit će se Ugovor o koncesiji na pomorskom dobru kojim će se detaljno urediti ovlaštenja Davatelja koncesije, te prava i obveze Koncesionara.

Nadležno upravno tijelo će u ime Davatelja koncesije Koncesionaru ponuditi potpisivanje Ugovora o koncesiji u roku od 10 (deset) dana od izvršnosti ove Odluke.

Ako Koncesionar u roku od 30 dana od dana izvršnosti ove Odluke, ne potpiše Ugovor o koncesiji, gubi sva prava određena ovom Odlukom.

Za Davatelja koncesije Ugovor o koncesiji potpisuje Župan Primorsko-goranske županije.

#### **Članak 21.**

Ova Odluka stupa na snagu danom donošenja, a objavit će se u „Službenim novinama Primorsko-goranske županije“.

#### **Obrazloženje**

Hrvatski operator prijenosnog sustava d.o.o. Prijenosno područje Rijeka obratio se zahtjevom za dobivanje koncesije za posebnu upotrebu pomorskog dobra u svrhu polaganja podmorskog kabela 110 kV Crikvenica – Krk iz razloga što je postojeći kabel postavljen 1972. godine dotrajavao i potrebno ga je ukloniti i zamijeniti novim trožilnim 110 kV kablom. U koncesiju se daje dio k.č. 8548/12 k.o. Crikvenica na kojoj počinje dio dionica trase na pomorskom dobru od ušća Dubračine u Crikvenicu do uvale Konjin na otoku Krku. Sveukupna površina koja se daje u koncesiju iznosi 20.110 m<sup>2</sup>.

Usklađenost inicijative (zahtjeva) s prostorno planskom dokumentacijom temelji se na Lokacijskoj dozvoli (KLASA: UP/I-350-05/11-03/9, URBROJ: 2170/1-03-02/6-12-19) od 10. rujna 2012. godine, I. Izmjeni i dopuni Lokacijske dozvole (KLASA: UP/I-350-05/14-04/2, URBROJ: 2170/1-03-02/6-15-5) od 20. ožujka 2015. godine i II. Izmjeni i dopuni Lokacijske dozvole (KLASA: UP/I-350-05/15-04/2, URBROJ: 2170/1-03-02/6-16-5) od 29. siječnja 2016. godine, sve izdano od strane Upravnog odjela za prostorno uređenje, graditeljstvo i zaštitu okoliša, Ispostava Crikvenica Primorsko-goranske županije.

Stručno povjerenstvo za koncesije na pomorskom dobru u Primorsko-goranskoj županiji je na svom sastanku dana 26. srpnja 2016. godine dalo pozitivno mišljenje i utvrdilo Prijedlog odluke o davanju koncesije.

Odredbama članka 19. stavka 2. Zakona o pomorskom dobru i morskim lukama utvrđeno je da je za koncesije za posebnu upotrebu pomorskog dobra, koje se daju na rok do 20 godina, Davatelj koncesije Županijska skupština Primorsko-goranske županije.

#### **UPUTA O PRAVNOM LIJEKU**

Protiv ove Odluke može se izjaviti žalba u roku od 15 (petnaest) dana od dana primitka ove Odluke.

Žalba se izjavljuje Ministarstvu pomorstva, prometa i infrastrukture putem Davatelja koncesije, u pisanom obliku izravno ili preporučenom pošiljkom.

Žalitelj je dužan istodobno jedan primjerak žalbe na isti način podnijeti Ministarstvu pomorstva, prometa i infrastrukture, Prisavlje 14, 10000 Zagreb.



REPUBLIKA HRVATSKA  
PRIMORSKO-GORANSKA ŽUPANIJA

UPRAVNI ODJEL ZA GRADITELJSTVO I  
ZAŠTITU OKOLIŠA  
ISPOSTAVA CRIKVENICA

KLASA : UP/I-350-05/11-03/9  
UR. BROJ: 2170/1-03-02/6-12-19  
Crikvenica, 10. rujna 2012. godine

Primorsko – goranska županija, Upravni odjel za graditeljstvo i zaštitu okoliša, Ispostava Crikvenica, temeljem čl. 105. Zakona o prostornom uređenju i gradnji (Narodne novine br. 76/07, 38/09, 55/11, 90/11 i 50/12), povodom zahtjeva HEP-OPERATOR PRIJENOSNOG SUSTAVA d.o.o., Prijenosno područje Rijeka, Opatija, Maršala Tita 166, u predmetu izdavanja lokacijske dozvole za polaganje zamjenskog podmorskog kabela 110 kV Crikvenica – Krk (podmorska i kopnena dionice), **iz d a j e**

## LOKACIJSKU DOZVOLU

I. Za polaganje zamjenskog podmorskog kabela 110 kV Crikvenica – Krk (podmorska i kopnena dionice) na k.č. 3574/6, 3574/7, 3576/1, 3574/4, 3574/3, 3574/2, 9083/1, 1659, 1674, 1673/1, 301, 1676, 1682, 1360, 1213/2, 1213/12 k.o. Crikvenica i k.č. 1074/1, 1517/1 i 1517/2 k.o. Soline i more, prema Idejnom projektu *br. DC1423*, izrađen u tvrtki Dalekovod projekt d.o.o., Zagreb, Marijana Čavića 4 po ovlaštenom inženjeru elektrotehnike Toniju Dropuliću, dipl.ing.el., broj ovlaštenja E 2246, koji je sastavni dio lokacijske dozvole, pod slijedećim uvjetima:

### 1. Oblik i veličina zahvata u prostoru:

Za polaganje zamjenskog podmorskog kabela 110 kV Crikvenica – Krk (podmorska i kopnena dionice) ne formira se građevinska čestica, što je prikazano na situaciji na posebnoj geodetskoj podlozi u mj. 1:5000 odnosno na situaciji na kopije katastarskog plana u mj. 1:1000.

### 2. Namjena, veličina i građevinska (bruto) površina:

Namjena građevine: infrastrukturna - podmorskog kabela 110 kV Crikvenica – Krk.  
Duljina kopnene dionice u Crikvenici iznosi 1190 m, duljina kopnene dionice na o. Krku iznosi 270 m, podmorska dionica iznosi 4065 m, što ukupno iznosi 5525 m.  
Početnu točku predmetnog kablenskog voda predstavlja TS 110/35 kV Crikvenica, dok krajnju točku predstavlja KS Konjin Šilo.

Kopnena dionica u Crikvenici predviđena je za polaganje između TS 110/35 kV Crikvenica i mjesta prelazne kablenske spojnice, poveznice podmorske i kopnene dionice. Predviđena trasa podzemnog kabela nalazi se uz desni nasip potoka Dubračina.

HRVATSKA ELEKTROENERGETIČKA ZAGREB

Prijenosno područje ..... Rijeka

Pogon .....

Primijeno: 28-09-2012

Obj. jed.	Broj	Mjesto
TOG	2951	

Ovo je rješenje pravomoćno  
od 15. 10. 2012.

U Crikvenici, 14. 10. 2012.

.....  
Dijelodržatelj

19

Kopnena dionica na otoku Krku je predviđena za polaganje između kabela kućice Konjin (Šilo) i mjesta prelazne kabela spojnice – poveznice kopnene i podmorske dionice. Podmorska dionica je predviđena za polaganje između priobalnih zaštita u Crikvenici i na otoku Krku u uvali ispod KS Konjin. Novoplanirana trasa podmorskog kabela u podmorskoj dionici prati postojeću trasu podmorskog kabela cijelom duljinom sa zapadne strane.

### **3. Smještaj građevine unutar zahvata u prostoru:**

Za predmetni kabelaški priključak se ne formira nova građevinska čestica a isti prolazi po k.č. 3574/6, 3574/7, 3576/1, 3574/4, 3574/3, 3574/2, 9083/1, 1659, 1674, 1673/1, 301, 1676, 1682, 1360, 1213/2, 1213/12 k.o. Crikvenica i k.č. 1074/1, 1517/1 i 1517/2 k.o. Soline i more.

### **4. Uvjeti za oblikovanje građevine:**

Građevina je infrastrukturna- nema posebnih oblikovnih zahtjeva.

Podzemne kabele je predviđeno položiti u kanal i zatrpati, a podmorske kabele je predviđeno položiti brodom polagačem slobodno na morsko tlo, gdje će se svojom težinom utisnuti u morski sediment.

U priobalju je podmorske kabele predviđeno zaštititi elementima priobalne zaštite. Znakove zabranjenog sidrišta je predviđeno postaviti na ulaznoj i izlaznoj strani podmorske kabela dionice.

Podmorska kabela dionica se sastoji od tri jednožilna kabela 110 kV paralelno položena na međusobnom razmaku od 50 do 100 m u podmorju.

Kopnene dionice su također sastavljene od po tri jednožilna kabela 110 kV položena u trokut (dodirujući se) u za tu svrhu prethodno iskopan kabelaški kanal.

Kabeli su u priobalju predviđeni za polaganje u priobalnoj zaštiti, te se zatim postupno razdvajaju do zadane međusobne udaljenosti od 50 do 100 m u dijelu podmorske trase između dvaju priobalnih zaštita.

### **5. Mjere zaštite okoliša utvrđeni ocjenom prihvatljivosti zahvata za prirodu:**

Ukoliko je tijekom priprema ili izvođenja zahvata na području ili u blizini područja predmetnog zahvata uoče gnijezda ili kolonije ptica ciljeva očuvanja područja ekološke mreže „HR1000033 Kvarnerski otoci“, kao i drugih zaštićenih i strogo zaštićenih vrsta ptica, potrebno je obustaviti radove te odmah izvijestiti nadležno tijelo za zaštitu prirode koje će uputiti nositelja zahvata na daljnje postupanje.

Preporuka je da zaštita kabla u priobalju izvede na način da se zahvati najmanja moguća površina obale i zajednica supralitoralna i mediolitoralna. Od metode izvedbe zahvata najpovoljnija metoda strojnim bušenjem priobalja, pa ukoliko je moguće, preporuka je da se zahvat izvede na ovaj način.

### **6. Posebni uvjeti tijela i osoba određenih prema posebnih propisima:**

- 6.1. prešutna suglasnost HEP-Operator distribucijskog sustava d.o.o. Rijeka, Elektroprimorje Rijeka, Pogon Crikvenica, Crikvenica, Vinodolska bb, sukladno zapisniku od 11.11.2011. godine i čl. 109. st. 6. Zakona;
- 6.2. Ministarstvo zdravstva i socijalne skrbi Republike Hrvatske, Uprava za sanitarnu inspekciju, Služba županijske inspekcije, Odjel za Istru i Primorje, Odsjek za Primorsko-goransku županiju, Ispostava Crikvenica, Crikvenica, Kralja Tomislava 85, *Sanitarno-tehnički uvjeti i uvjeti zaštite od buke*, KLASA: 540-02/11-03/3065, URBROJ: 534-08-3-4-2-2/2-11-2 od 11.11.2011.godine (u prilogu);
- 6.3. KTD Vodovod Žrnovnica d.o.o, Novi Vinodolski, S. Mažuranića 1, *Uvjeti* BROJ: U-155/2011 od 15.11.2011. godine (u prilogu);

- 6.4. GKTD „Murvica“ d.o.o., Crikvenica, Trg Stjepana Radića 1/II, *Uvjeti za ishođenje lokacijske dozvole*, BR.: 4336/11, od 04.10.2011. godine (u prilogu);
  - 6.5. prešutna suglasnost Grada Crikvenici, Crikvenica, ulica Kralja Tomislava 85, sukladno zapisniku od 11.11.2011. godine i čl. 109. st. 6. Zakona;
  - 6.6. prešutna suglasnost Općine Dobrinj, Dobrinj 103, sukladno zapisniku od 11.11.2011. godine i čl. 109. st. 6. Zakona;
  - 6.7. Hrvatske vode, Vodnogospodarski odjel za slivove sjevernog Jadrana, Rijeka, Đure Šporera 3, Vodopravni, vodopravne uvjete, KLASA: UP/I-325-01/11-07/6205, URBROJ: 374-23-4-11-4/PLJ/ od 28.11.2011. godine (u prilogu)
  - 6.8. Prešutna suglasnost Ministarstva mora, prometa i infrastrukture, Zagreb, Prisavlje 14, sukladno zapisniku od 11.11.2011. godine i čl. 109. st. 6. Zakona;
  - 6.9. Prešutna suglasnost Ministarstva zaštite okoliša, prostornog uređenja i graditeljstva, Zagreb, Vinogradska 25, sukladno zapisniku od 11.11.2011. godine i čl. 109. st. 6. Zakona;
  - 6.10. HAKOM - Hrvatska agencija za poštu i elektroničke komunikacije, Zagreb, Jurišićeva 13, uvjeti KLASA: 361-03/11-01/4963, URBROJ: 376-10/KT-11-2(JŠ), od 04.11.2011. godine (u prilogu);
  - 6.11. prešutna suglasnost HEP-Operator distribucijskog sustava d.o.o., Rijeka, Elektroprimorje Rijeka za PGŽ, Pogon Krk, Ulica braće Juras 11, sukladno zapisniku od 11.11.2011. godine i čl. 109. st. 6. Zakona;
  - 6.12. TKD Ponikve d.o.o., Krk, Vršanska 14, uvjeti 1619/11-1, od 09.11.2011. godine (u prilogu);
  - 6.13. Policijska uprava Primorsko-goranska Rijeka, Sektor upravnih, inspeksijskih i poslova civilne zaštite, Rijeka, Žrtava fašizma 3, posebne uvjete BROJ: 511-09-21/1-4651/2-2011.K.Š., od 09.11.2011. godine (u prilogu);
  - 6.14. prešutna suglasnost Policijske uprave Primorsko-goranska Rijeka, Sektor upravnih, inspeksijskih i poslova civilne zaštite, Policijska postaja Krk, Krk, Kralja Tomislava 10, sukladno zapisniku od 11.11.2011. godine i čl. 109. st. 6. Zakona;
  - 6.15. prešutna suglasnost PGŽ, Upravni odjel za pomorstvo, promet i veze, Rijeka, Ciottina 17b/I, sukladno zapisniku od 11.11.2011. godine i čl. 109. st. 6. Zakona;
  - 6.16. PGŽ, Upravni odjel za graditeljstvo i zaštitu okoliša, Odsjek za zaštitu okoliša, komunalne poslove i kulturno-povijesno nasljeđe, Rijeka, Riva 10, posebne uvjete KLASA: 351-01/11-01/135, UR.BROJ: 2170/1-03-08/2-11-2, od 28.11.2011. godine (u prilogu);
  - 6.17. PGŽ, Upravni odjel za graditeljstvo i zaštitu okoliša, Odsjek za zaštitu okoliša, komunalne poslove i kulturno-povijesno nasljeđe, Rijeka, Riva 10, potvrda KLASA: 351-01/12-01/33, URBROJ: 2170/1-03-08/2-12-4, od 07.05.2012. godine (u prilogu);
  - 6.18. prešutna suglasnost Javna Ustanova Priroda, Rijeka, Grivica 4, sukladno zapisniku od 11.11.2011. godine i čl. 109. st. 6. Zakona;
  - 6.19. prešutna suglasnost Hrvatske Šume, Senj, N. Suzane 27, sukladno zapisniku od 11.11.2011. godine i čl. 109. st. 6. Zakona
  - 6.20. Ministarstvo mora, prometa i infrastrukture. Uprava za sigurnost plovidbe i zaštitu mora Lučka kapetanija Rijeka, Rijeka, Senjsko pristanište, suglasnost KLASA: 360-01/11-01/81, URBROJ: 530-03-02-2011-2, od 10.11.2011. godine.
- II. Sastavni dio lokacijske dozvole je idejni projekt izrađen u skladu s Odlukom o donošenju Prostornog plana uređenja Grada Crikvenice (Službene novine PGŽ br.



25/07) i Odlukom o donošenju Urbanističkog plana uređenja Crikvenica centar (Službene novine PGŽ br. 18/08) i Odlukom o donošenju Prostornog plana uređenja Općine Dobrinj (Službene novine PGŽ br. 24/08 i 07/09) na temelju koje se izdaje dozvola i posebni uvjeti iz stavka 1. točke 6. izreke ove lokacijske dozvole.

- III. Nakon ove lokacijske dozvole potrebno je ishoditi potvrdu glavnog projekta.
- IV. Lokacijska dozvola prestaje važiti ako se zahtjev za izdavanje potvrde glavnog projekta na podnese nadležnom upravnom tijelu u roku od dvije godine od dana pravomoćnosti lokacijske dozvole.
- V. Važenje lokacijske dozvole produžuje se na zahtjev podnositelja zahtjeva za još dvije godine, ako se nisu promijenili uvjeti u skladu s odredbama ovoga Zakona i drugi uvjeti u skladu s kojima je izdana lokacijska dozvola.

### Obrazloženje

Investitor tvrtka HEP-OPERATOR PRIJENOSNOG SUSTAVA d.o.o., Prijenosno područje Rijeka, Opatija, Maršala Tita 166, podnio je zahtjev za izdavanje lokacijske dozvole za polaganje zamjenskog podmorskog kabla 110 kV Crikvenica – Krk (podmorska i kopnena dionice) na k.č. 3574/6, 3574/7, 3576/1, 3574/4, 3574/3, 3574/2, 9083/1, 1659, 1674, 1673/1, 301, 1676, 1682, 1360, 1213/2, 1213/12 k.o. Crikvenica i k.č. 1074/1, 1517/1 i 1517/2 k.o. Soline i more.

Zahtjevu je priloženo slijedeće:

- tri primjerka idejnog projekta čija je situacija prikazana na situaciji u mjerilu 1:25000 odnosno na situaciji na u mjerilu 1:5000 i na situaciji na kopiji katastarskog plana u mjerilu 1:1000.
- izjava projektanta da je idejni projekt izrađen u skladu s dokumentom prostornog uređenja na temelju kojeg se izdaje lokacijska dozvola od prosinca 2010. godine, kao sastavni dio idejnog projekta
- izvadci iz zemljišne knjige,
- kopije katastarskih planova,
- uvjerenja o identifikaciji katastarskih čestica .

Zahtjev je osnovan.

Na predmetnom području na snazi je Odluka o donošenju Prostornog plana uređenja Grada Crikvenice (Službene novine PGŽ br. 25/07), Crikvenica centar (Službene novine PGŽ br. 18/08) i Odluka o donošenju Prostornog plana uređenja Općine Dobrinj (Službene novine PGŽ br. 24/08 i 07/09) dokumenti kakve ima u vidu Zakon o prostornom uređenju i gradnji (Narodne novine br. 76/07, 38/09, 55/11, 90/11 i 50/12).

Uvidom u Idejni projekt iz st. I. izreke ove lokacijske dozvole, te posebne uvjete i potvrde državne uprave i pravnih osoba s javnim ovlastima određene posebnim propisima navedenim u st. I. točki 6. ove lokacijske dozvole koji su pribavljeni u postupku, utvrđeno je da je taj projekt izrađen u skladu s odredbama prostorno-planske dokumentacije i navedenim posebnim uvjetima.

Posebni uvjeti, kako je navedeno u st. I. izreke ove lokacijske dozvole, čine sastavni dio ove lokacijske dozvole.

U tijeku postupka temeljem čl. 110. i 111. st. 2. Zakona o prostornom uređenju i gradnji (Narodne novine br. 76/07, 38/09, 55/11, 90/11 i 50/12) o upućen je javni poziv objavljen u javnom glasilu, vlasnicima i nositeljima drugih stvarnih prava na nekretninama na kojima se planira polaganje zamjenskog podmorskog kabela 110 kV Crikvenica – Krk, radi uvida u idejni projekt radi izjašnjenja. Javnom pozivu nije se odazvala niti jedna stranka.

Eventualna potreba rješavanja imovinsko-pravnih odnosa u vezi realizacije predmetnog zahvata u prostoru predmet je posebnog postupka.

Slijedom navedenog, ovo tijelo je zaključilo da se namjeravani zahvat u prostoru može odobriti prema uvjetima u st. 1. točkama 1. do 6. ove dozvole, a sukladno idejnom projektu navedenom u st. 1. izreke ove dozvole.

Temeljem čl. 105. Zakona o prostornom uređenju i gradnji (Narodne novine br. 76/07, 38/09, 55/11, 90/11 i 50/12), riješeno je kao u izreci.

Upravna je pristojba naplaćena uplatnicom/virmanom u iznosu od 1.520,00 kuna, prema Tar. br. 1. i 62. st. 2. točka 2. Tarife Zakona o upravnim pristojbama (Narodne novine br. 8/96, 77/96, 131/97, 68/98, 66/99, 145/99, 116/00, 163/03, 17/04, 110/04, 141/04, 150/05, 153/05, 129/06, 117/07, 25/08, 60/08, 20/10, 69/10 i 126/11).

#### **UPUTA O PRAVNOM LIJEKU:**

Protiv ovog rješenja može se izjaviti žalba Ministarstvu zaštite okoliša, prostornog uređenja i graditeljstva, Zagreb, Ulica Republike Austrije 20, u roku od 15 dana od dana primitka rješenja.

Žalba se predaje neposredno ili putem pošte preporučeno Primorsko-goranskoj županiji, Upravnom odjelu za graditeljstvo i zaštitu okoliša, Ispostava Crikvenica, Crikvenica, Kralja Tomislava 85 a, a može se izjaviti i usmeno na zapisnik kod ovog tijela.

Upravna pristojba na žalbu iznosi 50,00 kn prema Tar. br. 3. Zakona o upravnim pristojbama (Narodne novine br. 8/96, 77/96, 95/97, 131/97, 68/98, 66/99, 145/99, 116/00, 163/03, 17/04, 110/04, 141/04, 150/05, 153/05, 129/06, 117/07, 25/08, 60/08, 20/10, 69/10 i 126/11).

Stranka se može odreći prava na žalbu u pisanom obliku ili usmeno na zapisnik, od dana primitka prvostupanjskog rješenja do isteka roka za izjavljivanje žalbe. Stranka može odustati od žalbe sve do otpreme rješenja o žalbi.

VODITELJ ISPOSTAVE

  
Darko DeFrancéski, dipl. pravnik

#### **DOSTAVITI:**

1. HEP-OPERATOR PRIJENOSNOG SUSTAVA d.o.o., Prijenosno područje Rijeka, Opatija, Maršala Tita 166 (2x),
2. Grad Crikvenica, Crikvenica, Kralja Tomislava 85,
3. Općina Dobrinj, Dobrinj 103
4. Strankama koje se nisu odazvale pozivu za uvid izlaganjem na oglasnoj ploči u trajanju od 8 dana
5. Evidencija, ovdje
6. Pismohrana, ovdje.

REPUBLIKA HRVATSKA  
PRIMORSKO-GORANSKA ŽUPANIJAUPRAVNI ODJEL ZA PROSTORNO  
UREĐENJE, GRADITELJSTVO I  
ZAŠTITU OKOLIŠA  
ISPOSTAVA CRIKVENICA

Primljeno: 02 -04- 2015			
Org. jed.	Broj	Prilog	Vrij.
OVN	964		

Ovo je rješenje pravomoćno-izvršno

od

21. 4. 2015.

U Crikvenici,

27. 4. 2015.

na osobu

KLASA : UP/I-350-05/14-04/2  
UR. BROJ: 2170/1-03-02/6-15-5  
Crikvenica, 20. ožujka 2015. godine

Primorsko – goranska županija, Upravni odjel za prostorno uređenje, graditeljstvo i zaštitu okoliša, Ispostava Crikvenica, temeljem čl. 115. Zakona o prostornom uređenju („Narodne novine“ br. 153/13), povodom zahtjeva HEP-OPERATOR PRIJENOSNOG SUSTAVA d.o.o., Prijenosno područje Rijeka, Opatija, Maršala Tita 166, u predmetu izdavanja izmjene i dopune lokacijske dozvole KLASA: UP/I-350-05/11-03/9, URBROJ: 2170/1-03-02/6-12-19, od 10.9.2012. godine za polaganje zamjenskog podmorskog kabela 110 kV Crikvenica – Krk (podmorska i kopnena dionice) , **i z d a j e**

### I. IZMJENU I DOPUNU LOKACIJSKE DOZVOLE

Lokacijska dozvola za zahvat u prostoru Polaganje zamjenskog podmorskog kabela 110 kV Crikvenica – Krk (podmorska i kopnena dionice) KLASA: UP/I-350-05/11-03/9, URBROJ: 2170/1-03-02/6-12-19, od 10.9.2012. godine, s klauzulom pravomoćnosti od 15.10.2012. godine, izdana po Primorsko – goranskoj županiji, Upravnom odjelu za prostorno uređenje, graditeljstvo i zaštitu okoliša, Ispostavi Crikvenica, mijenja se u dijelu izreke kako slijedi:

I. U točki I. izreke tekst se mijenja i glasi:

Za polaganje zamjenskog podmorskog kabela 110 kV Crikvenica – Krk (podmorska i kopnena dionice) na k.č. 3570, 3574/6, 3576/1, 3574/4, 3574/3, 3574/2, 3575, 9083/1, 1659, 1673/1, 299/1, 299/2, 301, 319, 320, 335/1, 1676, 1360, 1213/12 k.o. Crikvenica i k.č. 1074/1, 1517/1 i 1517/2 k.o. Soline i more, prema ldejnomo projektu za izmjenu i dopunu lokacijske dozvole br. DC1423B, izrađen u tvrtki „Dalekovod projekt“ d.o.o., Zagreb, Marijana Čavića 4 po ovlaštenom inženjeru elektrotehnike Toniju Dropuliću, dipl.ing.el., broj ovlaštenja E 2246, koji je sastavni dio ove I. izmjene i dopune lokacijske dozvole, pod slijedećim uvjetima:

II. U točki I.3. izreke tekst se mijenja i glasi:

Smještaj građevine unutar zahvata u prostoru:

Za predmetni kabelski priključak se ne formira nova građevinska čestica a isti prolazi po k.č. 3570, 3574/6, 3576/1, 3574/4, 3574/3, 3574/2, 3575, 9083/1, 1659, 1673/1,

299/1, 299/2, 301, 319, 320, 335/1, 1676, 1360, 1213/12 k.o. Crikvenica i k.č. 1074/1, 1517/1 i 1517/2 k.o. Soline i more.

III. U točki I.4. tekst se mijenja i glasi:

Građevina je infrastrukturna- nema posebnih oblikovnih zahtjeva.

Podzemne kabele je predviđeno položiti u kanal i zatrpati, a podmorski kabel je predviđeno položiti brodom polagačem slobodno na morsko dno, gdje će se svojom težinom utisnuti u morski sediment. Na mjestima približavanja trase projektiranog kabela rubu vodotoka Dubračina na manje od 3 metra, sve radi nemogućnosti većeg udaljevanja od vodotoka radi postojeće izgrađenosti predviđa se radove na iskopu rova izvoditi ručno radi najviše moguće razine sprečavanja negativnih utjecaja radova na vodotok, pri čemu je kabele koje se polažu na udaljenosti manjoj od 3 metra od ruba vodotoka predviđeno polagati u kabelskoj kanalizaciji u formi zaštitnih plastičnih cijevi zalivenih u beton. Također, prilikom izvođenja bilo kakvih radova tijekom izgradnje predmetnog zamjenskog kabelskog voda u blizini vodotoka Dubračina je potrebno radove izvoditi na način da ne dođe do ugrožavanja statičke stabilnosti i sigurnosti korita. Za vrijeme radova ne dozvoljava se zadiranje u korito vodotoka. Po završetku radova prostor uz korito vodotoka dovesti u prvobitno stanje.

U priobalju je podmorski kabel predviđeno zaštititi elementima priobalne zaštite. Znakove zabranjenog sidrišta je predviđeno postaviti na ulaznoj i izlaznoj strani podmorske kabelske dionice.

Podmorska kabelska dionica se sastoji od jednog podmorskog trožilnog kabela.

Kopnene dionice su također sastavljene od po tri jednožilna kabela 110 kV položena u trokut (dodirujući se) u za tu svrhu prethodno iskopan kabelski kanal.

Kabel je u priobalju predviđen za polaganje u priobalnoj zaštiti.

IV. U točki I.6. izreke Posebni uvjeti tijela i osoba određenih prema posebnim propisima na kraju se dodaje stavak:

„Posebni uvjeti za I. izmjene i dopune lokacijske dozvole:

- a. Ministarstvo zdravstva i socijalne skrbi Republike Hrvatske, Uprava za sanitarnu inspekciju, Služba županijske inspekcije, Odjel za Istru i Primorje, Odsjek za Primorsko-goransku županiju, Ispostava Crikvenica, Crikvenica, Kralja Tomislava 85, *Sanitarno-tehnički uvjeti i uvjeti zaštite od buke*, KLASA: 540-02/14-03/2819, URBROJ: 534-09-2-1-4-10/2-14-3 od 15.7.2014.godine (u prilogu);
- b. KTD Vodovod Žrnovnica d.o.o., Novi Vinodolski, Dubrova 22, *Uvjeti* BROJ: U-96/2014 od 7.10.2014. godine (u prilogu);
- c. Hrvatske vode, Vodnogospodarski odjel za slivove sjevernog Jadrana, Rijeka, Đure Šporera 3, *Vodopravni, vodopravne uvjete*, KLASA: UP/I-325-01/14-07/3789, URBROJ: 374-23-1-14-10/PLJ/ od 22.10.2014. godine (u prilogu);
- d. HAKOM - Hrvatska agencija za poštu i elektroničke komunikacije, Zagreb, Jurišićeva 13, *uvjeti* KLASA: 361-03/14-01/3528, URBROJ: 376-10/MK-14-2(HP), od 4.7.2014. godine (u prilogu);
- e. TKD Ponikve d.o.o., Krk, Vršanska 14, *uvjeti* KLASA: 363-01/14-22/317, URBROJ: 16-14-2, od 20.10.2014. godine (u prilogu);

- f. Policijska uprava Primorsko-goranska Rijeka, Sektor upravnih, inspekcijskih i poslova civilne zaštite, Rijeka, Žrtava fašizma 3, posebne uvjete BROJ: 511-09-21/1-4194/2-2014.Z.B., od 29.9.2014. godine (u prilogu)
- g. PGŽ, Upravni odjel za prostorno uređenje, graditeljstvo i zaštitu okoliša, Rijeka, Riva 10, posebne uvjete KLASA: 351-01/14-01/94, URBROJ: 2170/1-03-08/2-14-3, od 15.7.2014. godine (u prilogu);
- h. Ministarstvo pomorstva, prometa i infrastrukture. Uprava sigurnosti plovidbe. Lučka kapetanija Rijeka, Rijeka, Senjsko pristanište, izjava KLASA: 360-01/14-01/07, URBROJ: 530-04-4-2-2-14-2, od 4.7.2014. godine.

- V. Sastavni dio izmjene i dopune lokacijske dozvole je idejni projekt izrađen u skladu s Odlukom o donošenju Prostornog plana uređenja Grada Crikvenice (Službene novine PGŽ br. 25/07) i Odlukom o donošenju Urbanističkog plana uređenja Crikvenica centar (Službene novine PGŽ br. 18/08) i Odlukom o donošenju Prostornog plana uređenja Općine Dobrinj (Službene novine PGŽ br. 24/08 i 07/09) na temelju koje se izdaje dozvola i posebni uvjeti iz stavka IV. izreke ove izmjene i dopune lokacijske dozvole.
- VI. Ostali dijelovi izreke lokacijske dozvole ostaju nepromijenjeni.

### **O b r a z l o ž e n j e**

Investitor tvrtka HEP-OPERATOR PRIJENOSNOG SUSTAVA d.o.o., Prijenosno područje Rijeka, Opatija, Maršala Tita 166, podnio je zahtjev za izdavanje izmjene i dopune lokacijske dozvole za polaganje zamjenskog podmorskog kabela 110 kV Crikvenica – Krk (podmorska i kopnena dionice) na k.č. 3570, 3574/6, 3576/1, 3574/4, 3574/3, 3574/2, 3575, 9083/1, 1659, 1673/1, 299/1, 299/2, 301, 319, 320, 335/1, 1676, 1360, 1213/12 k.o. Crikvenica i k.č. 1074/1, 1517/1 i 1517/2 k.o. Soline i more.

Zahtjevu je priloženo slijedeće:

- tri primjerka idejnog projekta čija je situacija prikazana na situaciji u mjerilu 1:25000 odnosno na situaciji na u mjerilu 1:5000 i na situaciji na kopiji katastarskog plana u mjerilu 1:1000.
- izjava projektanta da je idejni projekt izrađen u skladu s dokumentom prostornog uređenja na temelju kojeg se izdaje lokacijska dozvola od prosinca 2010. godine, kao sastavni dio idejnog projekta
- izvadci iz zemljišne knjige,
- uvjerenje o identifikaciji,
- posebni uvjeti iz točke IV. izreke dozvole.

Zahtjev je osnovan.

U postupku izdavanja izmjene i dopune lokacijske dozvole utvrđeno je slijedeće:

- u spisu priložena Zakonom propisana dokumentacija,
- idejni projekt izradila je ovlaštena osoba iz odredbe članka 130. Zakona o prostornom uređenju,
- da su utvrđeni posebni uvjeti iz točke IV. izreke I. izmjene i dopune lokacijske dozvole,
- uvidom u idejni projekt iz točke I. izreke ove dozvole, izrađenom po ovlaštenim osobama, utvrđeno je da predmetnim I. izmjenama i dopunama lokacijske dozvole ne mijenja njena usklađenost s prostornim planom na temelju kojih je izdana osnovna

lokacijska dozvola, a sukladno Izjavi projektanta da je idejni projekt izrađen skladu s važećim dokumentima prostornog uređenja,

- podnositelj zahtjeva ima pravni interes za predmetni zahvat u prostoru slijedom utvrđenja pravnog interesa u osnovnoj lokacijskoj dozvoli,
- da je podnositelj zahtjeva sukladno odredbi članka 148. Zakona o prostornom uređenju, podnio zahtjev za izdavanje I. izmjene i dopune lokacijske dozvole, prema prikazu i opisu u Idejnom projektu za I. izmjene i dopune lokacijske dozvole, u kojem je izmijenjeno tehničko rješenje eklektoenergetskog kabela na podmorskoj dionici predmetnog kablenskog voda iz tri jednožilna kabela u jedan trožilni kabel, čime se sužava koridor na podmorskom dijelu trase, te je na dijelovima kopnene dionice u Crikvenici uz potok Dubračina je trasa kabela nešto više odmaknuta od zapadne obale potoka Dubračina,
- da je predmetnom izmjenom zahvata, Idejnom projektu iz osnovne lokacijske dozvole dodaje se Idejni projekt I. izmjene i dopune osim prije izdanih primjenjuju i novoutvrđeni uvjeti iz točke IV. izreke I. izmjene i dopune lokacijske dozvole,
- strankama u postupku omogućeno je da javnim pozivom izvrše uvid u spis predmeta, prema odredbi članka 142. stavka 1. Zakona o prostornom uređenju. Na poziv za uvid u spis predmeta stranke u postupku nisu se odazvale. S obzirom na navedeno, sukladno članku 145. stavak 2. Zakona o prostornom uređenju, smatra se da je strankama pružena mogućnost uvida u spis predmeta i da nema primjedbi.

Slijedom iznesenog postupalo se prema odredbi članka 148. Zakona o prostornom uređenju te je odlučeno kao u izreci.

Eventualna potreba rješavanja imovinsko-pravnih odnosa u vezi realizacije predmetnog zahvata u prostoru predmet je posebnog postupka.

Opća pristojba za zahtjev na temelju tarifnoga broja 1. i građevinska pristojba temeljem tarifnog broja 62. stavak 2. Zakona o upravnim pristojbama („Narodne novine“ broj 8/96, 77/96, 95/97, 131/97, 68/98, 66/99, 145/99, 116/00, 163/03, 17/04, 110/04, 141/04, 150/05, 153/05, 129/06, 117/07, 25/08, 60/08, 20/10, 69/10, 126/11, 112/12, 19/13, 80/13, 40/14, 69/14, 87/14 i 94/14) su uplaćene.

#### **UPUTA O PRAVNOM LIJEKU:**

Protiv ovoga rješenja može se izjaviti žalba Ministarstvu graditeljstva i prostornoga uređenja, Zagreb, Ulica Republike Austrije 20, u roku od 15 dana od dana primitka. Žalba se predaje neposredno ili putem pošte preporučeno Primorsko-goranskoj županiji, Upravnom odjelu za prostorno uređenje, graditeljstvo i zaštitu okoliša, Ispostava Crikvenica, Crikvenica, Kralja Tomislava 85A, a može se izjaviti i usmeno na zapisnik kod ovoga tijela.

Upravna pristojba na žalbu iznosi 50,00 kn prema Tar. br. 3. Zakona o upravnim pristojbama („Narodne novine“ broj 8/96, 77/96, 95/97, 131/97, 68/98, 66/99, 145/99, 116/00, 163/03, 17/04, 110/04, 141/04, 150/05, 153/05, 129/06, 117/07, 25/08, 60/08, 20/10, 69/10, 126/11, 112/12, 19/13, 80/13, 40/14, 69/14, 87/14 i 94/14).

Stranka se može odreći prava na žalbu u pisanom obliku ili usmeno na zapisnik, od dana primitka prvostupanjskoga rješenja do isteka roka za izjavljivanje žalbe. Stranka može odustati od žalbe sve do otpreme rješenja o žalbi

VODITELJ ISPOSTAVE

Darko Defranceski, dipl. pravnik





REPUBLIKA HRVATSKA  
PRIMORSKO-GORANSKA ŽUPANIJA

UPRAVNI ODJEL ZA PROSTORNO  
UREĐENJE, GRADITELJSTVO I  
ZAŠTITU OKOLIŠA  
ISPOSTAVA CRIKVENICA

Ovo je rješenje pravomoćnosti

od 16. 03. 2016.

U Crikvenici 02-04. 2016.

Službena osoba  
*[Signature]*

KLASA : UP/I-350-05/15-04/2  
UR. BROJ: 2170/1-03-02/6-16-5  
Crikvenica, 29.01.2016. godine

Primorsko – goranska županija, Upravni odjel za prostorno uređenje, graditeljstvo i zaštitu okoliša, Ispostava Crikvenica, temeljem čl. 115. Zakona o prostornom uređenju („Narodne novine“ br. 153/13), povodom zahtjeva HEP-OPERATOR PRIJENOSNOG SUSTAVA d.o.o., Prijenosno područje Rijeka, Opatija, Maršala Tita 166, u predmetu izdavanja II. izmjene i dopune lokacijske dozvole KLASA: UP/I-350-05/11-03/9, URBROJ: 2170/1-03-02/6-12-19, od 10.9.2012. godine, za polaganje zamjenskog podmorskog kabla 110 kV Crikvenica – Krk (podmorska i kopnena dionica), i z d a j e

## II. IZMJENU I DOPUNU LOKACIJSKE DOZVOLE

Lokacijska dozvola za zahvat u prostoru: polaganje zamjenskog podmorskog kabla 110 kV Crikvenica – Krk (podmorska i kopnena dionica) KLASA: UP/I-350-05/11-03/9, URBROJ: 2170/1-03-02/6-12-19, od 10.9.2012.godine, s klauzulom pravomoćnosti od 15.10.2012.godine, izdana po Primorsko – goranskoj županiji, Upravnom odjelu za prostorno uređenje, graditeljstvo i zaštitu okoliša, Ispostavi Crikvenica, mijenja se u dijelu izreke kako slijedi:

I. U točki I. izreke tekst se mijenja i glasi:

Za polaganje zamjenskog podmorskog kabla 110 kV Crikvenica – Krk (podmorska i kopnena dionica) na k.č. 3570, 3574/6, 3576/1, 3574/4, 3574/2, 3575, 9083/1, 1659, 1673/1, 301, 319, 320, 335/1, 1676, 1360, 1213/12 k.o. Crikvenica i k.č. 1074/1, 1517/1 i 1517/2 k.o. Soline i more, prema Idejnom projektu za izmjenu i dopunu lokacijske dozvole br. DC1423C, izrađen u tvrtki „Dalekovod projekt“ d.o.o., Zagreb, Marijana Čavića 4, po ovlaštenom inženjeru elektrotehnike Toniju Dropuliću, dipl.ing.el., broj ovlaštenja E 2246, koji je sastavni dio ove II. izmjene i dopune lokacijske dozvole, pod slijedećim uvjetima:

II. U točki I.3. izreke tekst se mijenja i glasi:

Smještaj građevine unutar zahvata u prostoru:

Za predmetni kabelski priključak se ne formira nova građevinska čestica, a isti prolazi po k.č. 3570, 3574/6, 3576/1, 3574/4, 3574/3, 3574/2, 3575, 9083/1, 1659, 1673/1,

301, 319, 320, 335/1, 1676, 1360, 1213/12 k.o. Crikvenica i k.č. 1074/1, 1517/1 i 1517/2 k.o. Soline i more.

- III. U točki I.6. izreke Posebni uvjeti tijela i osoba određenih prema posebnim propisima na kraju se dodaje stavak:

Posebni uvjeti za II. izmjene i dopune lokacijske dozvole:

- HRVATSKE VODE, Vodnogospodarstveni odjel Rijeka, Đure Šporera 3, Rijeka, Vodopravni uvjeti, KLASA: UP/II-325-01/15-07/4867, URBROJ: 374-23-3-15-5/PLJ, od 16.11.2015.godine.

- IV. Sastavni dio izmjene i dopune lokacijske dozvole je idejni projekt izrađen u skladu s Prostornim planom uređenja Grada Crikvenice (Službene novine PGŽ br. 25/07, 18/2008, 49/2011, 2/2012, 35/2013, 17/2014), Urbanističkim planom uređenja Crikvenica centar (Službene novine PGŽ br. 18/08, 35/2013, 34/2014) i Prostornim planom uređenja Općine Dobrinj (Službene novine PGŽ br. 24/2008, 07/2009, 22/2011) na temelju koje se izdaje dozvola i posebni uvjeti iz stavka III. izreke ove II. izmjene i dopune lokacijske dozvole.

- V. Ostali dijelovi izreke lokacijske dozvole ostaju nepromijenjeni.

### **Obrazloženje**

Investitor tvrtka HEP-OPERATOR PRIJENOSNOG SUSTAVA d.o.o., Prijenosno područje Rijeka, Opatija, Maršala Tita 166, podnio je zahtjev za izdavanje II. izmjene i dopune lokacijske dozvole za polaganje zamjenskog podmorskog kabela 110 kV Crikvenica – Krk (podmorska i kopnena dionica) na k.č. 3570, 3574/6, 3576/1, 3574/4, 3574/3, 3574/2, 3575, 9083/1, 1659, 1673/1, 301, 319, 320, 335/1, 1676, 1360, 1213/12 k.o. Crikvenica i k.č. 1074/1, 1517/1 i 1517/2 k.o. Soline i more.

Zahtjevu je priloženo slijedeće:

- tri primjerka idejnog projekta,
- izjava projektanta da je idejni projekt izrađen u skladu s dokumentom prostornog uređenja na temelju kojeg se izdaje lokacijska dozvola od prosinca 2010. godine, kao sastavni dio idejnog projekta
- izvadci iz zemljišne knjige,
- uvjerenje o identifikaciji,
- posebni uvjeti iz točke III. izreke dozvole.

Zahtjev je osnovan.

U postupku izdavanja izmjene i dopune lokacijske dozvole utvrđeno je slijedeće:

- da je u spisu priložena Zakonom propisana dokumentacija,
- da je idejni projekt izradila ovlaštena osoba iz odredbe članka 130. Zakona o prostornom uređenju,
- da su utvrđeni posebni uvjeti iz točke III. izreke II. izmjene i dopune lokacijske dozvole,
- uvidom u Idejni projekt iz točke I. izreke ove dozvole, izrađenom po ovlaštenim osobama, utvrđeno je da predmetnim II. izmjenama i dopunama lokacijske dozvole ne mijenja njena usklađenost s prostornim planom na temelju kojih je izdana osnovna lokacijska dozvola, a sukladno Izjavi projektanta da je idejni projekt izrađen u skladu s važećim dokumentima prostornog uređenja.



- podnositelj zahtjeva ima pravni interes za predmetni zahvat u prostoru slijedom utvrđenja pravnog interesa u osnovnoj lokacijskoj dozvoli,
- da je podnositelj zahtjeva sukladno odredbi članka 148. Zakona o prostornom uređenju, podnio zahtjev za izdavanje II. izmjene i dopune lokacijske dozvole, prema prikazu i opisu u Idejnom projektu za II. izmjene i dopune lokacijske dozvole, u kojem se mijenja dio trase na način da izmijenjena dionica trase zamjenskog podmorskog kabela 110 kV Crikvenica – Krk oko 50 metara prolazi ispod Mosta branitelja iz domovinskog rata desnom obalom Dubračine,
- da je predmetnom izmjenom zahvata, Idejnom projektu iz osnovne lokacijske dozvole dodaje se Idejni projekt II. izmjena i dopuna osim prije izdanih primjenjuju i novoutvrđeni uvjeti iz točke III. izreke II. izmjene i dopune lokacijske dozvole,
- strankama u postupku omogućeno je javnim pozivom da izvrše uvid u spis predmeta, prema odredbi članka 142. stavka 1. Zakona o prostornom uređenju. Na poziv za uvid u spis predmeta stranke u postupku se nisu odazvale. S obzirom na navedeno, sukladno članku 145. stavak 2. Zakona o prostornom uređenju, smatra se da je strankama pružena mogućnost uvida u spis predmeta i da nema primjedbi.

Slijedom iznesenog postupalo se prema odredbi članka 148. Zakona o prostornom uređenju te je odlučeno kao u izreci.

Eventualna potreba rješavanja imovinsko-pravnih odnosa u vezi realizacije predmetnog zahvata u prostoru predmet je posebnog postupka.

Opća pristojba za zahtjev na temelju tarifnoga broja 1. i građevinska pristojba temeljem tarifnog broja 62. stavak 2. Zakona o upravnim pristojbama („Narodne novine“ broj 8/96, 77/96, 95/97, 131/97, 68/98, 66/99, 145/99, 116/00, 163/03, 17/04, 110/04, 141/04, 150/05, 153/05, 129/06, 117/07, 25/08, 60/08, 20/10, 69/10, 126/11, 112/12, 19/13, 80/13, 40/14, 69/14, 87/14 i 94/14) su uplaćene.

#### **UPUTA O PRAVNOM LIJEKU:**

Protiv ovoga rješenja može se izjaviti žalba Ministarstvu graditeljstva i prostornoga uređenja, Zagreb, Ulica Republike Austrije 20, u roku od 15 dana od dana primitka. Žalba se predaje neposredno ili putem pošte preporučeno Primorsko-goranskoj županiji, Upravnom odjelu za prostorno uređenje, graditeljstvo i zaštitu okoliša, Ispostava Crikvenica, Crikvenica, Kralja Tomislava 85A, a može se izjaviti i usmeno na zapisnik kod ovoga tijela.

Upravna pristojba na žalbu iznosi 50,00 kn prema Tar. br. 3. Zakona o upravnim pristojbama („Narodne novine“ broj 8/96, 77/96, 95/97, 131/97, 68/98, 66/99, 145/99, 116/00, 163/03, 17/04, 110/04, 141/04, 150/05, 153/05, 129/06, 117/07, 25/08, 60/08, 20/10, 69/10, 126/11, 112/12, 19/13, 80/13, 40/14, 69/14, 87/14 i 94/14).

Stranka se može odreći prava na žalbu u pisanom obliku ili usmeno na zapisnik, od dana primitka prvostupanjskoga rješenja do isteka roka za izjavljivanje žalbe. Stranka može odustati od žalbe sve do otpreme rješenja o žalbi.

VODITELJ ISPOSTAVE

Darko DeFrančeski, dipl. pravnik

 <b>REPUBLIKA HRVATSKA</b>  <b>PRIMORSKO-GORANSKA ŽUPANIJA</b>
<b>ZAPISNIK S 4. SASTANKA</b> <b>Stručno povjerenstvo za koncesije na pomorskom dobru u Primorsko-goranskoj županiji</b>

<b>Sazivač</b>	<b>Ime i prezime</b>
	Prof. dr. sc. Pavao Komadina, Predsjednik Stručnog povjerenstva za koncesije na pomorskom dobru u Primorsko-goranskoj županiji

<b>Naziv sastanka:</b>	Stručno povjerenstvo za koncesije na pomorskom dobru u Primorsko-goranskoj županiji (u daljnjem tekstu: Stručno povjerenstvo) - 4. sastanak
------------------------	---

<b>1.</b>	<b>Mjesto:</b>	Slogin kula 2, VI. kat, Rijeka	<b>Početak:</b>	12:00
	<b>Dan i datum:</b>	Utorak, 26. srpnja 2016.	<b>Završetak:</b>	13:00

<b>2.</b>	<b>Prisutni:</b>	<p><b>Članovi Stručnog povjerenstva:</b></p> <ol style="list-style-type: none"> <li>1. prof. dr. sc. Pavao Komadina, predsjednik</li> <li>2. Loris Rak, zamjenik predsjednika</li> <li>3. Višnja Felker, član</li> <li>4. Franjo Volarić, član</li> </ol> <p><b>Iz Upravnog odjela za pomorsko dobro, promet i veze:</b></p> <ol style="list-style-type: none"> <li>1. Zlatan Marunić, voditelj Odsjeka</li> <li>2. Daria Perčić Petretić, savjetnica za pravne poslove</li> <li>3. Mirjana Kovačić, savjetnica za pomorsko dobro i koncesije</li> <li>4. Maja Jurasić, savjetnica za pomorsko dobro i koncesije</li> <li>5. Sandra Ivanov, polaznica stručnog osposobljavanja</li> </ol>
-----------	------------------	---

<b>3.</b>	<b>Odsutni (opravdano):</b>	<ol style="list-style-type: none"> <li>1. Ivo Šantić, član</li> <li>2. Dražen Vranić, član</li> <li>3. Tanja Knežić, članica</li> </ol>
-----------	-----------------------------	---

<b>4.</b>	<b>Dnevni red:</b>	<ol style="list-style-type: none"><li>1. Javno otvaranje ponuda u postupku davanja koncesije na pomorskom dobru za gospodarsko korištenje dijela plaže i ugostiteljske terase, Veli Mel, Grad Rab;</li><li>2. Javno otvaranje ponuda u postupku davanja koncesije na pomorskom dobru za izgradnju i gospodarsko korištenje luke posebne namjene, Podkujni, otok Unije, Grad Mali Lošinj;</li><li>3. Nacrt prijedloga Odluke o davanju koncesije za posebnu upotrebu pomorskog dobra trgovačkom društvu HEP, Operator distribucijskog sustava d.o.o., za izgradnju i održavanje 20 kV kabelskog priključka TS 20/0,4 kv Mel, Grad Rab;</li><li>4. Nacrt prijedloga Odluke o davanju koncesije za posebnu upotrebu pomorskog dobra za polaganje podmorskog kabela 110 kv Crikvenica – Krk.</li><li>5. Nacrt prijedloga Odluke o namjeri davanja koncesije na pomorskom dobru za gospodarsko korištenje plaže ispred autokampa Klenovica, Grad Novi Vinodolski i dokumentacija za nadmetanje.</li></ol>
-----------	--------------------	--


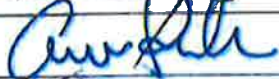


**4. Nacrt prijedloga Odluke o davanju koncesije za posebnu upotrebu pomorskog dobra za polaganje podmorskog kabela 110 kv Crikvenica – Krk**

Uvodno izlaganje dala je Maja Jurasic ukratko objasnivši da se radi o koncesiji za posebnu uporabu. Dana 10. svibnja 2016. godine Upravni odjel za pomorsko dobro, promet i veze zaprimio je dopunu Pisma inicijative za dobivanje koncesije pomorskog dobra na dionici od Crikvenice do Šila na otoku Krku. Podnositelj Zahtjeva je Hrvatski operator prijenosnog sustava d.o.o. Postojeći 110 kV kabelski vod položen je 1972. godine te zbog tehničke dotrajalosti potrebno je izvršiti zamjenu podmorskog kabela 110 kV Crikvenica-Krk. Predlaže se godišnja naknada za koncesiju za trasu podmorskog kabela na pomorskom dobru u iznosu od 1,00 kn/m što ukupno za duljinu 4.002 m i širinu od 5 m daje ukupnu površinu od 20.110 m<sup>2</sup>. Stalni dio koncesijske naknade tada iznosi 20.110,00 kn. Koncesija se daje na vremensko razdoblje od 20 godina.

Stručno povjerenstvo nakon rasprave jednoglasno je dalo pozitivan nalaz i mišljenje na Nacrt prijedloga Odluke o davanju koncesije za posebnu upotrebu pomorskog dobra za polaganje podmorskog kabela 110 kv Crikvenica – Krk.

<b>Ad 4. ZAKLJUČAK</b>	<b>Zadužena osoba</b>	<b>Rok</b>
Daje se pozitivan nalaz i mišljenje, te se utvrđuje Prijedlog Odluke o davanju koncesije za posebnu upotrebu pomorskog dobra za polaganje podmorskog kabela 110 kv Crikvenica – Krk te se upućuje Županijskoj skupštini.	Upravni odjel za pomorstvo, promet i veze	Odmah

<b>Zaplenik sastavlo:</b>	<b>Ime i prezime</b>	<b>Potpis</b>
	Mirjana Kovačić	

<b>Članovi Stručnog povjerenstva</b>	<b>Ime i prezime</b>	<b>Vlastoručni potpis</b>
	1. prof. dr.sc. Pavao Komadina, predsjednik	
	2. Loris Rak, zamjenik predsjednika	
	3. Višnja Felker, članica	
	4. Tanja Knežić	
	5. Ivo Šantić	
	6. Franjo Volarić, član	
	7. Dražen Vranić, član	

<b>KLASA:</b>	342-01/16-02/46
<b>URBROJ:</b>	2170/1-07-02/3-16-2



REPUBLIKA HRVATSKA  
PRIMORSKO-GORANSKA ŽUPANIJA



## **Ž u p a n**

KLASA: 022-04/16-01/31  
URBROJ: 2170/1-01-01/5-16-8  
Rijeka, 29. kolovoza 2016.

Na temelju članka 52. točke 24. Statuta Primorsko-goranske županije („Službene novine“ 23/09, 9/13 i 25/13 - pročišćeni tekst) i članka 17. Poslovnika o radu Župana Primorsko-goranske županije („Službene novine“ 23/14, 16/15, 3/16 i 19/16 – pročišćeni tekst), Župan Primorsko-goranske županije, dana 29. kolovoza 2016. godine, donio je

### **Z a k l j u č a k**

Daje se pozitivno mišljenje na Prijedlog odluke o davanju koncesije za posebnu upotrebu pomorskog dobra za polaganje podmorskog kabela 110 kV Crikvenica – Krk koju je utvrdilo Stručno povjerenstvo za koncesije na sjednici od 26. srpnja 2016. godine.



**Ž u p a n**

**Zlatko Komadina, dipl.ing.**

#### **Dostaviti:**

1. Upravnom odjelu za pomorsko dobro, promet i veze  
n/r pročelnice **Nade Milošević**
2. Županijskoj skupštini  
n/r predsjednika **Erika Fabijanića**
3. zamjenicima Župana, **svima**