



REPUBLIKA HRVATSKA  
PRIMORSKO-GORANSKA ŽUPANIJA  
**Upravni odjel za  
pomorsko dobro, promet i veze**

KLASA: 342-01/18-02/43  
URBROJ: 2170/1-07-02/3-20-16

Rijeka, 27. veljače 2020.

**DAVANJE MIŠLJENJA  
NA PRIJEDLOG ODLUKE O DAVANJU KONCESIJE ZA POSEBNU UPOTREBU  
POMORSKOG DOBRA ZA POLAGANJE PODMORSKOG KABELA 110 Kv ZA  
DIONICU OD UVALE MALI BOK NA OTOKU KRKU DO MORSKE GRANICE  
LUKE OTVORENE ZA JAVNI PROMET MERAG, OTOK CRES**



**Materijal izradila**  
Nataša Brazzoduro-Piveta

## I. Pravni osnov

Člankom 52. točkom 24. Statuta Primorsko-goranske županije („Službene novine Primorsko-goranske županije“ broj 23/09, 9/13 i 25/13 - pročišćeni tekst, 5/18 i 8/18 – pročišćeni tekst ) i članka 17. Poslovnika o radu Župana Primorsko-goranske županije („Službene novine Primorsko-goranske županije“ broj 23/14, 16/15, 3/16 i 19/16 - pročišćeni tekst), propisano je da Župan daje mišljenje o prijedlozima odluka koje podnose ovlaštene predlagatelji.

## II. Obrazloženje

Hrvatski operator prijenosnog sustava d.o.o., Kupska 4, 10000 Zagreb, OIB: 13148821633, putem Prijenosnog područja Rijeka, dostavio je Pismo inicijative za dobivanje koncesije za posebnu upotrebu pomorskog dobra za polaganje podmorskog kabela 110 kV između otoka Krka (uvala Mali bok) i otoka Cresa (uvala Merag) u listopadu 2018. godine. Po primitku Pisma inicijative utvrđeni su određeni propusti u odnosu na predloženu trasu koncesije, te su zatražene izmjene i dopune pisma inicijative. Konačno pismo inicijative, te sva potrebna dokumentacija dostavljeni su 21. siječnja 2020. godine.

Koncesija se daje za polaganje zamjenskog podmorskog kabela za dionicu od otoka Krka (Mali bok) do morske granice luke otvorene za javni promet županijskog značaja – luke Merag.

Dužina trase za koju se traži koncesija iznosi 6453,55 metara, a ukupna širina koridora iznosi 5 m pri čemu ukupna površina trase na pomorskom dobru koje se daje u koncesiju iznosi **32 267,75 m<sup>2</sup>**.

Procijenjeni iznos investicije na pomorskom dobru izvan lučkog područja luke otvorene za javni promet županijskog značaja Merag iznosi 77,235 milijuna kuna.

Za stalni dio godišnje naknade za koncesiju predložen je iznos od 5 kn/m<sup>2</sup> što ukupno iznosi **161.338,75 kn**, dok se za promjenjivi dio naknade predlaže iznos od 1% godišnje od prihoda od naknade za korištenje prijenosne mreže ostvarenog temeljem godišnje količine prenesene električne energije dionicom predmetnog kabela.

Usklađenost inicijative s prostorno planskom dokumentacijom temelji se na :

Lokacijskoj dozvoli (KLASA: UP/I<sup>o</sup>-350-05/16-03/39, URBROJ: 2170/1-03-04/2-18-8) od 24. travnja 2018. godine izdanoj od Upravnog odjela za prostorno uređenje, graditeljstvo i zaštitu okoliša, Ispostava u Krku, te na informaciji Upravnog odjela za prostorno uređenje, graditeljstvo i zaštitu okoliša, Ispostava u Krku od 11. veljače 2020. godine iz koje je razvodno da se izmijenjena trasa zamjenskog podmorskog kabela nalazi unutar obuhvata zahvata u prostoru određenog lokacijskom dozvolom.

Granica pomorskog dobra na otoku Cresu, za luku Merag, utvrđena je Odlukom o utvrđivanju lučkog područja u lukama otvorenim za javni promet županijskog i lokalnog značaja na području Primorsko-goranske županije („Službene novine Primorsko-goranske županije“ br. 22/18).

Prijedlog granice pomorskog dobra na otoku Krku, uvala Mali bok, je izrađen i upućen Povjerenstvu za granice Ministarstva mora, prometa i infrastrukture dana 19.9.2019. godine, no Rješenje još nije doneseno, pa je površina za koncesioniranje pomorskog dobra uzeta do obalne čestice k.č. br. 1342/1 k.o. Skrbčići.

Stručno povjerenstvo za koncesije na pomorskom dobru u Primorsko-goranskoj županiji je na svom sastanku dana 27. veljače 2020. godine utvrdilo ovaj Prijedlog odluke o davanju koncesije.

Odredbama članka 19. stavka 2. Zakona o pomorskom dobru i morskim lukama utvrđeno je da je za koncesije za posebnu upotrebu pomorskog dobra, koje

se daju na rok do 20 godina, Davatelj koncesije Županijska skupština Primorsko-goranske županije.

### **III. Zaključna razmatranja s mišljenjem i prijedlogom zaključka**

Slijedom navedenoga Upravni odjel za pomorsko dobro, promet i veze u Primorsko-goranskoj županiji daje pozitivno mišljenje i predlaže Županu Primorsko-goranske županije da donese Zaključak u tekstu kako slijedi:

Na temelju članka 52. točke 24. Statuta Primorsko-goranske županije („Službene novine Primorsko-goranske županije“ 23/09, 9/13, 25/13 - pročišćeni tekst, 5/18 i 8/18 – pročišćeni tekst) i članka 17. Poslovnika o radu Župana Primorsko-goranske županije („Službene novine Primorsko-goranske županije“ broj 23/14, 16/15, 3/16 i 19/16 – pročišćeni tekst), Župan Primorsko-goranske županije, dana \_\_\_\_ 2020. godine, donio je

### **Z a k l j u č a k**

Daje se pozitivno mišljenje na Prijedlog na Prijedlog Odluke o davanju koncesije za posebnu upotrebu pomorskog dobra za polaganje podmorskog kabela 110 kv za dionicu od uvale Mali bok na otoku Krku do morske granice luke otvorene za javni promet Merag, otok Cres.



REPUBLIKA HRVATSKA  
PRIMORSKO-GORANSKA ŽUPANIJA  
**Stručno povjerenstvo za koncesije  
na pomorskom dobru**

KLASA: 342-01/18-02/43  
URBROJ: 2170/1-07-02/3-20-15

Rijeka, 27. veljače 2020.

**PRIJEDLOG ODLUKE O DAVANJU KONCESIJE ZA POSEBNU UPOTREBU  
POMORSKOG DOBRA ZA POLAGANJE PODMORSKOG KABELA 110 Kv ZA  
DIONICU OD UVALE MALI BOK NA OTOKU KRKU DO MORSKE GRANICE LUKE  
OTVORENE ZA JAVNI PROMET MERAG, OTOK CRES**

**Predsjednik Stručnog povjerenstva**  
prof. dr. sc. Pavao Komadina

**Matenjal izradila**  
Nataša Brazzoduro-Piveta, dipl. oec.

## I. Pravni osnov

Na temelju članka 19. stavak 1. točka 2. Zakona o pomorskom dobru i morskim lukama („Narodne novine“ broj 158/03, 141/06, 38/09, 123/11, 56/16 i 98/19 - u daljnjem tekstu: Zakon) propisano je da se posebnom upotrebom smatra:

*„Gradnja na pomorskom dobru građevina i drugih objekata infrastrukture (ceste, pruge, vodovodna, kanalizacijska, energetska, telefonska mreža i sl.), građevine i drugi objekti za potrebe obrane, unutarnjih poslova, regulaciju rijeka i drugih sličnih infrastrukturnih objekata“.*

Prema odredbama iz članaka 19. stavak 2. Zakona propisan je davatelj koncesije:

*„Odluku o koncesiji za posebnu upotrebu u smislu stavka 1. ovoga članka za objekte državnog značaja donosi Vlada Republike Hrvatske, a odluka o koncesiji za posebnu upotrebu u smislu stavka 1. ovoga članka za objekte županijskog značaja donosi županijska skupština, a za objekte lokalnog značaja odluku donosi općinsko ili gradsko vijeće“.*

Postupak davanja koncesije na pomorskom dobru za posebnu upotrebu propisan je u Uredbi o postupku davanja koncesije na pomorskom dobru („Narodne novine“ broj 23/04, 101/04, 39/06, 63/08, 125/10, 102/11, 83/12 i 10/17 – dalje u tekstu: Uredba). U članku 24. Uredbe definiran je davatelj koncesije, pa je propisano da je davatelj koncesije za posebnu upotrebu pomorskog dobra za objekte županijskog značaja, na rok do 20 godina, županijsko poglavarstvo (nije usklađeno sa Zakonom), a prethodni postupak provodi nadležno upravno tijelo u županiji.

U skladu s člankom 26. Uredbe koncesija za posebnu upotrebu na pomorskom dobru daje se na zahtjev koji mora sadržavati:

- ime, prezime i prebivalište, odnosno naziv i sjedište podnositelja zahtjeva,
- idejno rješenje i/ili izjavu o namjeni upotrebe pomorskog dobra,
- očitovanje nadležnog tijela za prostorno uređenje o značaju objekta za koji se traži posebna upotreba i očitovanje o usklađenosti idejnog rješenja s prostorno-planskom dokumentacijom (lokacijsku dozvolu),
- dokaz o registraciji, ukoliko podnositelj zahtjeva nije fizička osoba.

U skladu s člankom 29. Uredbe kada se koncesija za posebnu upotrebu daje u svrhu gradnje na pomorskom dobru, odluka o koncesiji mora sadržavati rok u kojem je ovlaštenik koncesije dužan ishoditi građevinsku dozvolu (potvrdu glavnog projekta), ukoliko je ista potrebna po posebnim propisima. Ukoliko ovlaštenik koncesije u zadanom roku ne isходи građevinsku dozvolu, odluka o koncesiji prestaje važiti.

Prema članku 39. stavak 6. Zakona o koncesijama („Narodne novine“ 69/17 – dalje u tekstu: ZOK) zahtjev za dobivanje koncesije mora sadržavati najmanje slijedeće:

*„1. ime ili tvrtku, adresu, telefonski broj, broj telefaksa i adresu elektroničke pošte podnositelja zahtjeva;*

*2. a) vrstu i predmet koncesije,*

*b) prirodu i opseg djelatnosti koncesije koja se traži,*

*c) mjesto, odnosno područje obavljanja djelatnosti koncesije koja se traži,*

*d) rok na koji se daje koncesija;*

*3. obrazloženje razloga za podnošenje zahtjeva, pravne, tehničke i financijske specifikacije predmeta koncesije;*

*4. dokaz o ispunjenju pravnih, tehničkih i financijskih uvjeta sposobnosti propisanih posebnim zakonom;*

*5. ponudu odgovarajućeg jamstva za provedbu ugovora o koncesiji;*

*6. ponuđenu naknadu za koncesiju“.*

Prema stavku 11. istog članka Davatelj koncesije donijet će odluku kojom će riješiti o zahtjevu za dobivanje koncesije u roku koji ne može biti dulji od 60 dana od dana zaprimanja urednog zahtjeva.

Davatelj koncesije donijet će odluku o davanju koncesije ako su kumulativno ispunjeni sljedeći uvjeti:

- dostavljena je sva dokumentacija navedena u članku 39. stavak 6. ZOK-a,
- podnositelj zahtjeva ispunjava pravne, tehničke i financijske uvjete u skladu s posebnim zakonom,
- podnositelj zahtjeva ponudio je odgovarajuća jamstva,
- ponuđena naknada za koncesiju viša je ili jednaka naknadi za koncesiju utvrđenoj posebnim zakonom.

Nakon utvrđivanja ispunjavanja navedenih uvjeta davatelj koncesije o tome će obavijestiti ministarstvo nadležno za financije i dostaviti obrazloženje o prihvaćanju zahtjeva za davanje koncesije na zahtjev.

Članak 54. stavak 1. ZOK-a predviđa potpisivanje ugovora o koncesiji nakon donošenja odluke o davanju koncesije, te je navedeno: „*Ugovor o koncesiji ne može se sklopiti prije isteka razdoblja mirovanja, koje iznosi 15 dana od dana dostave odluke o davanju koncesije svakom ponuditelju odnosno svakom podnositelju zahtjeva iz članka 39. ovog Zakona*“.

Člankom 54. stavak 8. ZOK-a propisano je da ukoliko najpovoljniji ponuditelj odnosno podnositelj zahtjeva iz članka 39. ZOK-a odustane od sklapanja ugovora o koncesiji, davatelj koncesije ukida odluku o davanju koncesije.

## II. Obrazloženje

Hrvatski operator prijenosnog sustava d.o.o., Kupska 4, 10000 Zagreb, OIB: 13148821633, putem Prijenosnog područja Rijeka, dostavio je Pismo inicijative za dobivanje koncesije za posebnu upotrebu pomorskog dobra za polaganje podmorskog kabela 110 kV između otoka Krka (uvala Mali bok) i otoka Cresa (uvala Merag) u listopadu 2018. godine. Po primitku Pisma inicijative utvrđeni su određeni propusti u odnosu na predloženu trasu koncesije, te su zatražene izmjene i dopune pisma inicijative. Konačno pismo inicijative, te sva potrebna dokumentacija dostavljeni su 21. siječnja 2020. godine.

Koncesija se traži za polaganje zamjenskog podmorskog kabela za dionicu od otoka Krka (Mali bok) do morske granice luke otvorene za javni promet županijskog značaja – luke Merag (**Prilog 1.**).

Postojeći kabelski vod na lokaciji Krk (Mali bok) – Cres (Merag) postavljen je 1972. godine, te je zbog njegove starosti, odnosno tehničke dotrajalosti, potrebno izvršiti zamjenu. Zamjenski kabel postaviti će se trasom zapadno od postojećeg koji je u okviru investicije predviđeno ukloniti.

Ugradnjom zamjenskog 110 kV kabelskog voda osigurala bi se bolja prijenosna moć. Također se napominje da je zamjenski kabel kompletno suhe izvedbe, bez ulja, i na taj način ne predstavlja opasnost za eventualna onečišćenja uslijed istjecanja ulja kod značajnijeg oštećenja kabela. U priobalnim dionicama kabel je predviđeno položiti u priobalnu zaštitu do dubine mora od 20 metara, koja je izvedena kombinacijom bušenih cijevi do dubine od 10 m (Krk) odnosno 14 m (Cres), te dalje do dubine od 20 m u zaštitnim cijevima od lijevanog željeza oko kabela koji je slobodno položen na dnu, a dalje se polažu slobodno na dno bez ukopavanja i dodatne zaštite od oštećenja. Predviđeni vijek trajanja zamjenskog podmorskog kabela je 33 godine.

Investicija postavljanja zamjenskog kabelskog voda nalazi se u desetogodišnjem planu razvoja hrvatske prijenosne mreže odobrenom od strane

hrvatske energetske regulatorne agencije za period od 2017. do 2026. godine te predstavlja obvezu HOPS-a da taj zahvat provede.

Procjenjeni iznos investicije na pomorskom dobru izvan lučkog područja luke otvorene za javni promet županijskog značaja Merag iznosi 77,235 milijuna kuna.

U skladu s člankom 39. ZOK-a obavijest i obrazloženje s prijedlogom odluke o davanju koncesije uputiti će se Ministarstvu financija odmah po donošenju prijedloga Odluke od strane stručnog povjerenstva.

### III. Usklađenost Odluke s prostorno planskom dokumentacijom

Na temelju članka 2. točka 5. i članka 7. stavak 4. Zakona provjerena je usklađenost inicijative s prostorno planskom dokumentacijom koja se temelji na Lokacijskoj dozvoli (KLASA: UP/I<sup>o</sup>-350-05/16-03/39, URBROJ: 2170/1-03-04/2-18-8) od 24. travnja 2018. godine izdanoj od Upravnog odjela za prostorno uređenje, graditeljstvo i zaštitu okoliša, Ispostava u Krku, te na informaciji Upravnog odjela za prostorno uređenje, graditeljstvo i zaštitu okoliša, Ispostava u Krku od 11. veljače 2020. godine iz koje je razvodno da se izmjenjena trasa zamjenskog podmorskog kabela nalazi unutar obuhvata zahvata u prostoru određenog lokacijskom dozvolom, odnosno da je u skladu s lokacijskom dozvolom. (Prilog 2.)

### IV. Granica pomorskog dobra

Granica pomorskog dobra na otoku Cresu, za luku Merag, utvrđena je Odlukom o utvrđivanju lučkog područja u lukama otvorenim za javni promet županijskog i lokalnog značaja na području Primorsko-goranske županije („Službene novine Primorsko-goranske županije“ br. 22/18).

Prijedlog granice pomorskog dobra na otoku Krku, uvala Mali bok, je izrađen i upućen Povjerenstvu za granice Ministarstva mora, prometa i infrastrukture dana 19.9.2019. godine, no Rješenje još nije doneseno, pa je površina za koncesioniranje pomorskog dobra uzeta do obalne čestice k.č. br. 1342/1 k.o. Skrbčići.

### V. Područje koje se daje u koncesiju

Koncesija se daje na morskoj dionici pomorskog dobra od otoka Krka (Mali bok) do morske granice luke otvorene za javni promet županijskog značaja – luke Merag.

Za trasu unutar luke otvorene za javni promet županijskog značaja Merag HOPS će Županijskoj lučkoj upravi Cres dostaviti Pismo inicijative.

Dužina trase za koju se traži koncesija iznosi 6453,55 metara, a ukupna širina koridora iznosi 5 m pri čemu ukupna površina trase na pomorskom dobru koje se daje u koncesiju iznosi **32 267,75 m<sup>2</sup>**.

Lomne točke koje označavaju trasu obuhvata koncesije iskazane su u koordinatnom sustavu.

Tablica 1. Popis koordinata

Točka	E koordinata htrs96	N koordinata htrs96
1.	340993.72	4990249.95
2.	340992.60	4990244.87
3.	340900.65	4990239.43
4.	340731.67	4990155.18
5.	337969.52	4984640.19

12.	337963.99	4984640.32
13.	340727.95	4990158.91
14.	340899.33	4990244.36

## **VI. Kriteriji za izračun koncesijske naknade s prijedlogom visine koncesijske naknade**

U Uredbi nisu propisane početne cijene koncesijskih naknada za energetske kablove položene na pomorsko dobro.

Sukladno članku 28. stavak 3. Zakona propisano je da se naknada za koncesije radi posebne upotrebe pomorskog dobra za gradnju infrastrukture utvrđuje kao za gospodarsku upotrebu pomorskog dobra. Dakle, u stalnom i promjenjivom dijelu.

Slijedom navedenoga predlaže se naknada za koncesiju za trasu zamjenskog podmorskog kabela na pomorskom dobru u iznosu od 5 kn/m<sup>2</sup> (kao za uređene plaže) što za površinu od 32 267,75 m<sup>2</sup> iznosi **161.338,75** kuna godišnje za stalni dio.

Za promjenjivi dio koncesijske naknade predlaže se iznos od 1% od prihoda od naknade za korištenje prijenosne mreže ostvarenog temeljem godišnje količine prenesene električne energije dionicom predmetnog kabela.

Posebno se napominje da je predložena naknada za koncesiju u skladu s već donesenim odlukama o davanju koncesije za posebnu upotrebu (energetski kabeli) na području Primorsko-goranske županije.

## **VII. Jamstva**

U skladu s člankom 39. stavak 6. ZOK-a budući koncesionar biti će u obvezi prije potpisivanja ugovora o koncesiji dostaviti bjanko zadužnice u iznosu od ukupno 4.000.000,00 kuna za dobro izvršenje posla, te jednu bjanko zadužnicu u iznosu od 500.000,00 kuna kao jamstvo za uredno plaćanje naknade za koncesiju, solemnizirane kod javnog bilježnika.

## **VIII. Stručno povjerenstvo za koncesije na pomorskom dobru u PGŽ**

Stručno povjerenstvo za koncesije na pomorskom dobru u Primorsko-goranskoj županiji – dalje u tekstu: Povjerenstvo, na sastanku održanom 27. veljače 2020. godine prihvatilo je predloženu naknadu za koncesiju od 5 kn/m<sup>2</sup> za stalni dio i 1 % prihoda od naknade za korištenje prijenosne mreže ostvarenog temeljem godišnje količine prenesene električne energije dionicom predmetnog kabela.

Povjerenstvo predlaže rok trajanja koncesije od 20 godina. Povjerenstvo je zaključno utvrdilo Prijedlog odluke o davanju koncesije na pomorskom dobru kojeg će, temeljem članka 16. stavak 12. točka 5. ZOK-a, uputiti nadležnom državnom odvjetništvu na znanje. Izvadak iz Zapisnika dostavlja se u Prilogu 3.

## **IX. Iznos novčanih sredstava za provedbu akta**

Potrebna su sredstva za objavljivanje Odluke o davanju koncesije za posebnu upotrebu pomorskog dobra u „Službenim novinama Primorsko-goranske županije“ i u Elektronskom oglasniku Javne nabave.

## **X. Popis priloga**

1. Pismo inicijative
2. Lokacijska dozvola
3. Izvadak iz Zapisnika Stručnog povjerenstva.



## **XI. Prijedlog zaključka**

Stručno povjerenstvo za koncesije na pomorskom dobru u Primorsko-goranskoj županiji predlaže Županijskoj skupštini da donese slijedeći Zaključak:

Na temelju članka 19. stavak 2. Zakona o pomorskom dobru i morskim lukama („Narodne novine“ broj 158/03, 141/06, 38/09, 123/11, 56/16 i 98/19), članka 39. stavak 10. i članka 54. stavak 8. Zakona o koncesijama („Narodne novine“ broj 69/17), članka 24. stavak 1. Uredbe o postupku davanja koncesije na pomorskom dobru („Narodne novine“ broj 23/04, 101/04, 39/06, 63/08, 125/10, 102/11, 83/12 i 10/17), članka 28. točke 13. Statuta Primorsko-goranske županije („Službene novine Primorsko-goranske županije“ broj 23/09, 9/13, 25/13 – pročišćeni tekst, 5/18 i 8/18 – pročišćeni tekst) i članka 84. Poslovnika Županijske skupštine Primorsko-goranske županije („Službene novine Primorsko-goranske županije“ broj 26/09, 16/13 i 25/13 - pročišćeni tekst), Županijska skupština na \_\_\_ sjednici održanoj \_\_\_\_\_ 2020. godine, donijela je

### **Zaključak**

Donosi se Odluka o davanju koncesije za posebnu upotrebu pomorskog dobra za polaganje podmorskog kabela 110 kV za dionicu od uvale Mali bok na otoku Krku do morske granice luke otvorene za javni promet Merag, otok Cres (Odluka je sastavni dio ovog Zaključka).

Na temelju članka 19. stavak 2. Zakona o pomorskom dobru i morskim lukama („Narodne novine“ broj 158/03, 141/06, 38/09, 123/11, 56/16 i 98/19), članka 39. stavak 10. i članka 54. stavak 8. Zakona o koncesijama („Narodne novine“ broj 69/17), članka 24. stavak 1. Uredbe o postupku davanja koncesije na pomorskom dobru („Narodne novine“ broj 23/04, 101/04, 39/06, 63/08, 125/10, 102/11, 83/12 i 10/17), članka 28. točke 13. Statuta Primorsko-goranske županije („Službene novine Primorsko-goranske županije“ broj 23/09, 9/13, 25/13 – pročišćeni tekst, 5/18 i 8/18-pročišćeni tekst) i članka 84. Poslovnika Županijske skupštine Primorsko-goranske županije („Službene novine Primorsko-goranske županije“ broj 26/09, 16/13 i 25/13 - pročišćeni tekst), Županijska skupština na \_\_\_ sjednici održanoj \_\_\_\_\_ 2020. godine, donijela je

### **ODLUKU**

*o davanju koncesije za posebnu upotrebu pomorskog dobra za polaganje podmorskog kabela 110 kV za dionicu od uvale Mali bok na otoku Krku do morske granice luke otvorene za javni promet Merag, otok Cres*

#### **Članak 1.**

Primorsko-goranska županija (u daljnjem tekstu: Davatelj koncesije) daje tvrtki Hrvatski operator prijenosnog sustava d.o.o., Kupska 4, 10000 Zagreb, OIB: 13148821633, koncesiju za posebnu upotrebu pomorskog dobra za polaganje podmorskog kabela 110 kV.

Koncesija se daje u skladu s Lokacijskom dozvolom (KLASA: UP/I<sup>o</sup> -350-05/16-03/39, URBROJ: 2170/1-03-04/2-18-8) od 24. travnja 2018. godine izdanom od Upravnog odjela za prostorno uređenje, graditeljstvo i zaštitu okoliša, Ispostava u Krku, te s Informacijom Upravnog odjela za prostorno uređenje, graditeljstvo i zaštitu okoliša, Ispostava u Krku od 11. veljače 2020. godine da se izmjenjena trasa zamjenskog podmorskog kabela nalazi unutar obuhvata zahvata u prostoru određenog lokacijskom dozvolom.

Koncesionar je dužan ishodovati građevinsku dozvolu u roku od 2 godine od dana sklapanja Ugovora o koncesiji, te istu dostaviti davatelju koncesije.

#### **Članak 2.**

Koncesija se daje za dionicu od uvale Mali bok na otoku Krku do morske granice luke otvorene za javni promet Merag, otok Cres, u ukupnoj površini od 32 267,75 m<sup>2</sup>

Iznos investicije na pomorskom dobru koje se daje u koncesiju iznosi 77,235 milijuna kuna.

Investicija se odnosi na radove i opremu potrebnu za uklanjanje postojećeg kablenskog voda na lokaciji Krk (Mali bok) – Cres (Merag) i postavljanje zamjenskog kabela.

Ukupno ulaganje u pomorsko dobro iz stavka 2. ovog članka potrebno je izvršiti u prvih pet godina trajanja koncesije.

Lomne točke koje označavaju trasu obuhvata koncesije iskazane su u HTRS koordinatnom sustavu.

Tablica 1. Popis koordinata

Točka	E koordinata htrs96	N koordinata htrs96
1.	340993.72	4990249.95

2.	340992.60	4990244.87
3.	340900.65	4990239.43
4.	340731.67	4990155.18
5.	337969.52	4984640.19
12.	337963.99	4984640.32
13.	340727.95	4990158.91
14.	340899.33	4990244.36

Sastavni dio ove Odluke čine Grafički prikazi područja koncesije (otok Krk i otok Cres) izrađeni od Dalekovod projekta d.o.o u rujnu 2019. godine koji se ne objavljuju.

### **Članak 3.**

Davatelj koncesije daje Koncesionaru koncesiju za posebnu upotrebu pomorskog dobra iz članka 2. ove Odluke na vremensko razdoblje od 20 godina računajući od sklapanja Ugovora o koncesiji.

### **Članak 4.**

Za posebnu upotrebu pomorskog dobra iz članka 2. ove Odluke Koncesionar se obvezuje uredno plaćati Davatelju koncesije godišnju naknadu.

Godišnja naknada sastoji se od dva dijela:

- stalni dio naknade za koncesiju iznosi **161.338,75kn** (slovima: stošezdesetjednatisučatristotridesetosamkunaisedamdesetpetlipa)
- promjenjivi dio naknade iznosi **1%** od prihoda ostvarenog od naknade za korištenje prijenosne mreže ostvarenog temeljem godišnje količine prenesene električne energije dionicom predmetnog kabela.

Davatelj koncesije zadržava pravo izmjene visine i/ili načina izračuna i plaćanja koncesijske naknade za vrijeme trajanja koncesije.

U slučaju da se za vrijeme trajanja koncesijskog ugovora promijeni srednji tečaj Hrvatske narodne banke za kunu, u odnosu na EUR i to za +/- 3%, Davatelj koncesije ima pravo promjene stalnog dijela koncesijske naknade sukladno promjeni tečaja.

Koncesionar je dužan u svojoj financijskoj evidenciji osigurati izdvojeno vođenje podataka koji se odnose na prihod od obavljanja djelatnosti (posebne upotrebe) na koncesioniranom području.

Koncesionar je na zahtjev Davatelja koncesije u obvezi omogućiti osobama koje odredi Davatelj koncesije uvid u poslovnu dokumentaciju temeljem koje se može utvrditi ostvareni prihod na koncesioniranom području.

Ukoliko Koncesionar ne plati dospjelu koncesijsku naknadu, Davatelj koncesije obračunat će pripadajuću zakonsku kamatu.

### **Članak 5.**

Stalni dio koncesijske naknade za razdoblje prve godine važenja koncesije Koncesionar je dužan platiti u roku od 60 (šezdeset) dana od dana sklapanja Ugovora o koncesiji.

Stalni dio koncesijske naknade za svaku iduću godinu važenja Ugovora Koncesionar je dužan platiti do 1. svibnja tekuće godine.

Promjenjivi dio koncesijske naknade Koncesionar je dužan platiti najkasnije do 1. svibnja tekuće godine, po završnom računu za proteklu kalendarsku godinu

Za početnu i godinu u kojoj koncesija ističe koncesijska naknada plaća se razmjerno mjesecima korištenja.

U godini u kojoj koncesija ističe stalni i promjenjivi dio naknade za koncesiju potrebno je platiti do dana isteka ugovora o koncesiji.

Koncesionar je dužan osigurati podatke o visini godišnjeg prihoda i isto dostaviti Davatelju koncesije po završnom računu za proteklu kalendarsku godinu, najkasnije do 15. travnja tekuće godine, te omogućiti osobama, koje odredi Davatelj koncesije, uvid u poslovnu dokumentaciju temeljem koje je utvrđen ostvareni prihod na koncesioniranom području.

U slučaju neplaćanja ili nepotpunog plaćanja naknade za koncesiju, Davatelj koncesije će, u roku od 30 dana od dana isteka ugovorenog roka plaćanja naknade za koncesiju o tome pisanim putem obavijestiti Koncesionara i pozvati ga na plaćanje dospjele naknade za koncesiju i pripadajućih kamata, te će ako Koncesionar u roku od 30 dana od navedene obavijesti ne plati dospjelu naknadu za koncesiju, aktivirati jamstva za ispunjavanje obveza iz ugovora o koncesiji i druga sredstva osiguranja, a u slučaju da se naknada za koncesiju ne naplati iz sredstava osiguranja, o tome će bez odgode obavijestiti ministarstvo nadležno za financije uz dostavu sve potrebne dokumentacije, koje će od koncesionara naplatiti naknadu za koncesiju po propisima po kojima se vrši naplata poreza i drugih javnih davanja.

Ako Koncesionar ni u naknadno odobrenom roku ne plati dospjelu koncesijsku naknadu sa pripadajućim zakonskim kamatama Davatelj koncesije ima pravo oduzeti koncesiju odnosno raskinuti ugovor o koncesiji.

#### **Članak 6.**

Koncesijska naknada se uplaćuje sukladno Naredbi o načinu uplaćivanja naknada za koncesije na pomorskom dobru („Narodne novine" broj 68/04) i Naredbi o načinu uplaćivanja prihoda proračuna, obveznih doprinosa te prihoda za financiranje drugih javnih potreba.

Način i rokovi plaćanja koncesije detaljnije će se utvrditi Ugovorom o koncesiji.

#### **Članak 7.**

Prije sklapanja Ugovora o koncesiji Koncesionar je dužan dostaviti Davatelju koncesije:

- 4 bjanko zadužnice u iznosu od 1.000.000,00 kuna svaka za dobro izvršenje posla solemnizirane kod javnog bilježnika, a u u svrhu osiguranja urednog provođenja ugovora o koncesiji.
- 1 bjanko zadužnicu u iznosu od 500.000,00 kuna solemniziranu kod javnog bilježnika, a u svrhu osiguranja urednog plaćanja naknade za koncesiju. Koncesionar predajom navedene zadužnice daje suglasnost da se radi naplate dospjele, nepodmirene koncesijske naknade zaplijene svi njegovi računi otvoreni kod pravnih osoba koje obavljaju poslove platnoga prometa, te da se novčana sredstva s tih računa, u skladu s njegovom izjavom sadržanom u predmetnoj ispravi, izravno s računa isplate Davatelju koncesije koji je u tom svojstvu naveden u ispravi.
- Izjavu ponuditelja o preuzimanju obaveze poduzimanja mjera radi osiguravanja zaštite i sigurnosti korisnika trase podmorskog kabela.

#### **Članak 8.**

Koncesionar je dužan koristiti pomorsko dobro iz članka 2. Ove Odluke sukladno Elaboratu gospodarske opravdanosti za potrebe rješavanja dodjele koncesije na pomorskom dobru izrađenom od strane Dalekovod projekt d.o.o. u rujnu 2019.

godine, te u skladu s Lokacijskom dozvolom (KLASA:UP/I<sup>o</sup>-350-05/16-03/39, URBROJ: 2170/1-03-04/2-18-8) od 24. travnja 2018. godine izdanom od Upravnog odjela za prostorno uređenje, graditeljstvo i zaštitu okoliša, Ispostava u Krku, te s Informacijom Upravnog odjela za prostorno uređenje, graditeljstvo i zaštitu okoliša, Ispostava u Krku od 11. veljače 2020. godine da se izmjenjena trasa zamjenskog podmorskog kabela nalazi unutar obuhvata zahvata u prostoru određenog lokacijskom dozvolom.

Ukoliko se tijekom izvođenja radova naiđe na arheološke nalaze (pokretnu i nepokretnu arheološku građu), dužnost je Koncesionara iste zaustaviti i obavezno obavijestiti nadležni Konzervatorski odjel u Rijeci, koji je obavezan i vršiti arheološki nadzor.

Po završetku radova Koncesionar je dužan ishoditi i Davatelju koncesije dostaviti uporabnu dozvolu.

Koncesionar je dužan surađivati s Povjerenstvom za praćenje izvršavanja odluka i ugovora o koncesijama pri redovitim kontrolama.

### **Članak 9.**

Koncesionar se obvezuje osigurati cjelovitu zaštitu okoliša, a posebno zaštitu mora od onečišćenja na koncesioniranom području u skladu s propisima Republike Hrvatske i međunarodnim konvencijama.

Koncesionar ne smije umanjiti, ometati ili onemogućiti upotrebu i/ili korištenje susjednih dijelova pomorskog dobra prema njihovoj namjeni.

Koncesionar se obvezuje koristiti, održavati i štiti pomorsko dobro u skladu s posebnim propisima Republike Hrvatske o zaštiti okoliša i građenja.

### **Članak 10.**

Koncesionar je dužan za vrijeme trajanja koncesije održavati i štiti pomorsko dobro iz ovog Ugovora pažnjom dobrog gospodara, te ne smije poduzimati nikakve druge radnje na istom osim onih koje su mu dopuštene ovim Ugovorom.

Koncesionar je odgovoran za svaku štetu koja nastane uslijed korištenja pomorskog dobra, a dodijeljeno pomorsko dobro dužan je čuvati i unapređivati.

Iz razloga neodržavanja pomorskog dobra na način predviđen u prethodnim stavcima ovog članka od strane Koncesionara, Davatelj koncesije može raskinuti ovaj Ugovor.

Koncesionar je dužan prijaviti trasu podmorskog kabela na pomorskom dobru nadležnoj lučkoj kapetaniji.

### **Članak 11.**

Nakon isteka Ugovora o koncesiji, koncesionar ima pravo uzeti ono što je temeljem tog Ugovora o koncesiji postavio na pomorskom dobru, kao i prinove, ako je to moguće po prirodi stvari, bez veće štete za pomorsko dobro. Ako to nije moguće, postavljeno i prinove smatraju se pripadnošću pomorskog dobra, a Davatelj koncesije može tražiti od koncesionara da ih o svom trošku i uz svoj rizik ukloni, u cijelosti ili djelomično, i vrati pomorsko dobro u prijašnje stanje, te ga predati Davatelju koncesije na slobodno raspolaganje.

Koncesionar je dužan do isteka roka iz članka 3. ove Odluke, s pomorskog dobra navedenog u članku 2. ove Odluke, ukloniti naprave i opremu koju koristi za obavljanje posebne upotrebe o svom trošku, vratiti pomorsko dobro u prvobitno stanje, te predati Davatelju koncesije na slobodno raspolaganje. Ako to nije moguće, postavljeno i prinove smatraju se pripadnošću pomorskog dobra, a Davatelj koncesije

može tražiti od Koncesionara da ih o svom trošku i uz svoj rizik ukloni, u cijelosti ili djelomično i vrati pomorsko dobro u prijašnje stanje.

U slučaju da Koncesionar za vrijeme trajanja koncesije svojevrijedno odustane od Ugovora o koncesiji, dužan je pomorsko dobro navedeno u članku 2. ove Odluke vratiti na raspolaganje Davatelju koncesije u stanju u kojem ga je dobio od Davatelja koncesije.

### **Članak 12.**

Područje koje se daje u koncesiju pristupačno je svima pod jednakim uvjetima, te se ne smije ograditi, s time da je opća uporaba ograničena obavljanjem posebne upotrebe iz članka 3. ove Odluke.

Koncesija se može prenijeti na drugu osobu uz pisanu suglasnost Davatelja koncesije sukladno odredbama članka 66. Zakona o koncesijama (u daljnjem tekstu: ZOK), kao i odredbama propisa kojima se uređuje pomorsko dobro.

Koncesionar može s trećim osobama sklopiti ugovor o potkoncesiji uz prethodnu pisanu suglasnost Davatelja koncesije sukladno odredbi članka 68. ZOK-a, kao i odredbama propisa kojima se uređuje pomorsko dobro.

U slučaju sklapanja ugovora o potkoncesiji, rok sklapanja toga ugovora ne smije biti dulji od roka na koji je sklopljen Ugovor.

Prihod od naknade za potkoncesiju čini prihod Koncesionara, te se zbraja u ukupan prihod na koji se obračunava naknada za koncesiju. Naknada za potkoncesiju mora biti razmjerna vrijednosti područja koje se daje u potkoncesiju.

### **Članak 13.**

Koncesija može prestati ili se ograničiti njen opseg korištenja ukoliko za vrijeme trajanja koncesije nastanu promjene zbog kojih je u javnom interesu potrebno koncesijski odnos prilagoditi novonastaloj situaciji, npr. da u svrhu javnog interesa omogućiti ulaganje u infrastrukturu (polaganje cijevi za vodu, ugradnja instalacija i sl.).

U slučaju iz stavka 1. ovog članka Koncesionar je dužan poduzeti ili omogućiti radnje koje mu s tim u vezi odredi Davatelj koncesije.

### **Članak 14.**

Koncesija prestaje:

- ispunjenjem zakonskih uvjeta,
- raskidom Ugovora o koncesiji zbog javnog interesa,
- sporazumnim raskidom Ugovora o koncesiji,
- jednostranim raskidom Ugovora o koncesiji,
- pravomoćnošću sudske odluke kojom se Ugovor o koncesiji utvrđuje ništavnim ili se poništava,
- ukidanjem, poništavanjem ili oglašavanjem ništavnim ove Odluke u razdoblju nakon sklapanja Ugovora o koncesiji i u drugim slučajevima u kojima bi prestala postojati pravna osnova na temelju koje je sklopljen Ugovor o koncesiji,
- u svim ostalim slučajevima određenim ovom Odlukom i važećim zakonima.

### **Članak 15.**

Davatelj koncesije može oduzeti koncesiju:

- ako Koncesionar ne poštuje zakonske i podzakonske akte kojima se uređuje pomorsko dobro ili uvjete koncesije određene ovom Odlukom i Ugovorom o koncesiji,
- ako Koncesionar ne iskorištava koncesiju ili je iskorištava za svrhe za koje mu nije dana ili preko mjere određene Ugovorom o koncesiji,

- ako Koncesionar bez odobrenja izvrši na pomorskom dobru, koji je predmet Ugovora o koncesiji, radnje koje nisu predviđene Ugovorom o koncesiji ili su u suprotnosti s odobrenom koncesijom,
- ako Koncesionar ne plaća koncesijsku naknadu na način i u rokovima određenim Ugovorom o koncesiji,
- u drugim slučajevima predviđenim zakonima i podzakonskim aktima.

### **Članak 16.**

Davatelj koncesije može jednostrano raskinuti Ugovor o koncesiji u slijedećim slučajevima:

- ako Koncesionar nije platio naknadu za koncesiju više od dva puta uzastopno ili općenito neuredno plaća naknadu za koncesiju,
- ako Koncesionar ne provodi mjere i radnje nužne radi zaštite pomorskog dobra,
- ako Koncesionar bez odobrenja Davatelja koncesije izvrši na pomorskom dobru radnje koje nisu predmetom koncesije ili su u suprotnosti s odobrenom koncesijom,
- ako je Koncesionar naveo netočne podatke temeljem kojih se utvrđivalo ispunjenje uvjeta njegove sposobnosti,
- ako Koncesionar svojom krivnjom ne započne s provedbom Ugovora o koncesiji ili njegovog dijela u ugovorenom roku,
- ako Koncesionar obavlja i druge radnje u suprotnosti s Ugovorom o koncesiji ili propušta obaviti dužne radnje utvrđene Ugovorom o koncesiji,
- ako je Koncesionar prenio na treću osobu svoja prava iz Ugovora o koncesiji suprotno odredbama ZOK-a, kao i odredbama propisa kojima se uređuje pomorsko dobro,
- ako Koncesionar ne dostavi novi odgovarajući instrument kojeg Davatelj koncesije zatraži na temelju članka 55. ZOK-a,
- u drugim slučajevima u skladu s odredbama ZOK-a, Zakona o obveznim odnosima i zakona kojim se uređuje pomorsko dobro.

Prije oduzimanja koncesije i jednostranog raskida Ugovora o koncesiji, Davatelj koncesije će prethodno pisanim putem upozoriti Koncesionara o takvoj svojoj namjeri te odrediti rok od 30 dana za otklanjanje razloga za oduzimanje ili raskid Ugovora o koncesiji i za izjašnjavanje o tim razlozima.

Ukoliko Koncesionar ne otkloni razloge za oduzimanje ili raskid Ugovora o koncesiji u roku iz stavka 2. ovog članka Davatelj koncesije raskinut će Ugovor o koncesiji.

U slučaju jednostranog raskida Ugovora o koncesiji od strane Davatelja koncesije, Davatelj koncesije ima pravo na naknadu štete koju mu je prouzročio Koncesionar u skladu s općim odredbama obveznog prava.

U slučaju raskida Ugovora o koncesiji iz razloga utvrđenih stavkom 1. ovog članka Koncesionar nema pravo na naknadu zbog raskida Ugovora o koncesiji.

### **Članak 17.**

Prestankom koncesije prestaju sva prava Koncesionara te je Koncesionar dužan napustiti pomorsko dobro i predati ga slobodnog od stvari i osoba predstavniku Davatelja koncesije.

### **Članak 18.**

Povjerenstvo iz članka 7. Uredbe o postupku davanja koncesije na pomorskom dobru („Narodne novine“ broj 23/04, 101/04, 39/06, 63/08, 125/10, 102/11, 83/12 i 10/17) prati provedbu izvršavanja ove Odluke i Ugovora o koncesiji.

Upravni nadzor nad provedbom ovog Ugovora provode ovlašteni državni službenici ministarstva nadležnog za pomorsko dobro sukladno Zakonu o sustavu državne uprave.

Inspekcijski nadzor nad provedbom ove Odluke i Ugovora o koncesiji obavljaju inspektori pomorskog dobra nadležnog ministarstva i inspektori lučke kapetanije.

### **Članak 19.**

Na temelju ove Odluke sklopit će se Ugovor o koncesiji na pomorskom dobru kojim će se detaljno urediti ovlaštenja Davatelja koncesije, te prava i obveze Koncesionara.

Ako je pokrenut postupak pravne zaštite, ugovor o koncesiji sklapa se kada odluka o davanju koncesije postane izvršna.

Za Davatelja koncesije Ugovor o koncesiji potpisuje Župan Primorsko-goranske županije.

### **Članak 20.**

Ova Odluka stupa na snagu danom donošenja, a objavit će se u „Službenim novinama Primorsko-goranske županije“.

### **Obrazloženje**

Hrvatski operator prijenosnog sustava d.o.o., Prijenosno područje Rijeka, obratio se zahtjevom za dobivanje koncesije za posebnu upotrebu pomorskog dobra za polaganje podmorskog kabela 110 kV Krk (Mali bok) – Cres (Merag) iz razloga što je postojeći kabel dotrajavao i potrebno ga je ukloniti, te zamijeniti novim trožilnim 110 kV kabelom.

Koncesija se daje za dionicu od uvale Mali bok na otoku Krku do morske granice luke otvorene za javni promet Merag, otok Cres, ukupne površine 32 267,75 m<sup>2</sup>.

Stalni dio godišnje naknade za koncesiju iznosi **161.338,75** kuna, dok promjenjivi dio koncesijske naknade iznosi 1% od prihoda od naknade za korištenje prijenosne mreže ostvarenog temeljem godišnje količine prenesene električne energije dionicom predmetnog kabela.

Investicija na pomorskom dobru koje se daje u koncesiju iznosi 77,235 milijuna kuna i odnosi se na radove i opremu potrebnu za uklanjanje postojećeg kablenskog voda i postavljanje zamjenskog kabela.

Koncesija se daje na razdoblje od 20 godina.

Usklađenost inicijative s prostorno planskom dokumentacijom temelji se na :

Lokacijskoj dozvoli (KLASA: UP/I<sup>o</sup>-350-05/16-03/39, URBROJ: 2170/1-03-04/2-18-8) od 24. travnja 2018. godine izdanoj od Upravnog odjela za prostorno uređenje, graditeljstvo i zaštitu okoliša, Ispostava u Krku te s Informacijom Upravnog odjela za prostorno uređenje, graditeljstvo i zaštitu okoliša, Ispostava u Krku od 11. veljače 2020. godine da se izmjenjena trasa zamjenskog podmorskog kabela nalazi unutar obuhvata zahvata u prostoru određenog lokacijskom dozvolom.

Prostornim planom Primorsko-goranske županije Primorsko-goranske županije („Službene novine Primorsko-goranske županije“ br. 32/13) utvrđeno da je izgradnja svih elektroenergetskih vodova naponske razine 110 kV i 2x110kV od važnosti za županiju.




Odredbama članka 19. stavka 2. Zakona o pomorskom dobru i morskim lukama utvrđeno je da je za koncesije za posebnu upotrebu pomorskog dobra, koje se daju na rok do 20 godina, Davatelj koncesije Županijska skupština Primorsko-goranske županije.

Stručno povjerenstvo za koncesije na pomorskom dobru u Primorsko-goranskoj županiji je na svom sastanku dana 27. veljače 2020. godine utvrdilo ovaj Prijedlog odluke o davanju koncesije.

#### **UPUTA O PRAVNOM LIJEKU**

Protiv ove Odluke može se izjaviti žalba u roku od 15 (petnaest) dana od dana primitka ove Odluke.

Žalba se podnosi u pisanom obliku Davatelju koncesije koji je prosljeđuje tijelu nadležnom za rješavanje o žalbi sukladno zakonskim odredbama.



DRŽAVNA GEODETSKA UPRAVA  
 PODRUČNI URED ZA KATASTAR RIJEKA  
 Odjel za katastar nekretnina Kik  
 OBS BROJ ZAHTJEVA: 263029/2019  
 Datum zahtjeva: 27.08.2019

KATASTRALSKA OPĆINA: CRES  
 Izvorno mjerilo plana: 1:2880

PODIS KOORDINATA LOMNIH TOČAKA GRANIČNE OČIGLITE (stanje lučkog područja Luka sv. Klementa za javni promet šumarskih proizvoda i M/12a)

Br. točke	E [m]	N [m]	$\alpha$ [°'\"/>	
3	537968.52	498646.53	44 58 59 747120	14 26 43 405012
6	537822.85	498347.36	44 58 50 148320	14 26 37 06304
7	537830.43	498323.08	44 58 59 452764	14 26 37 794065
8	537786.73	498293.22	44 58 57 300480	14 26 35 381547
9	537794.36	498305.42	44 58 57 421117	14 26 35 741584
10	537625.81	498324.36	44 58 58 400015	14 26 37 522488
11	537617.82	498348.46	44 58 50 177513	14 26 36 821613
12	537663.99	498346.52	44 58 59 748736	14 26 41 114362

PODIS KOORDINATA LOMNIH TOČAKA GRANIČNE OČIGLITE (stanje lučkog područja Luka sv. Klementa za javni promet šumarskih proizvoda M/12a)

Br. točke	E [m]	N [m]	$\alpha$ [°'\"/>	
1	540993.22	499259.95	45 02 03 814613	14 26 34 964792
2	540993.60	499244.87	45 02 03 848938	14 26 34 964792
3	540993.60	499229.43	45 02 02 461870	14 26 33 768077
4	540791.87	499255.58	45 02 02 354577	14 26 41 117050
5	537968.52	498646.53	44 58 59 747120	14 26 43 405012
12	537663.99	498346.52	44 58 59 748736	14 26 41 114362
13	540727.95	499258.47	45 02 03 817727	14 26 42 982899
14	540889.33	499256.36	45 02 03 577273	14 26 42 982899

- TUMAČ:
- linija namjerenim lučkom demarkacijom kulekatskog vješta 110 kv Kik - Crik
  - granica katastarske općine lučkog područja Luka sv. Klementa za javni promet šumarskih proizvoda M/12a
  - granica katastarske općine lučkog područja Luka sv. Klementa za javni promet šumarskih proizvoda M/12a
  - granica katastarske općine lučkog područja Luka sv. Klementa za javni promet šumarskih proizvoda M/12a
  - granica katastarske općine
  - granica katastarske općine
  - 1: linija katastarske općine
  - 2: linija katastarske općine
  - 3: linija katastarske općine
  - 4: linija katastarske općine
  - 5: linija katastarske općine
  - 6: linija katastarske općine
  - 7: linija katastarske općine
  - 8: linija katastarske općine
  - 9: linija katastarske općine
  - 10: linija katastarske općine
  - 11: linija katastarske općine
  - 12: linija katastarske općine
  - 13: linija katastarske općine
  - 14: linija katastarske općine

<p>DELSKOVOD PROJEKT d.o.o.          Matijevo Čučuša 4, 10000 ZAGREB          OIB: 300255810</p>	IZVJEŠTAJ: HRVATSKO OPERATOR PUBLIČNE UPRAVE ZA PRAVOUPOSREDOVANJE IZ OBLASTI NEKRETNOSTI Mesta Titu 180, 51000 Osijek
	ZAKAZAN U PROJEKTU:
PROJEKTOVANJE: mr. sc. Tomislav Džurina, dipl. ing. st.	PODMORNORSKI KABEL, 110 KV KRK (MALI BOK) - CRES (MERAG)
<p>HRVATSKI GEODETSKI ZAVOD          ESKAPOS - VEŠTAČENJE I INŽINJERING          ELEKTROTEHNIKE</p>	NACRTI: ELABORATI GOSPODARSKOG OPRAVDANOSTI ZA POTREBE IZVEDENIA IZ OBLASTI PRAVOUPOSREDOVANJE IZ OBLASTI NEKRETNOSTI PODMORNORSKI KABEL, 110 KV KRK (MALI BOK) - CRES (MERAG)
PROJEKTOVANJE IZVEDENIA:	GRANICE PRAKSE:
IZVEDENIA IZVEDENIA:	5/7 JACULIJEVA NAČRTI TRASE 110 KV KABELA IZ OBLASTI PUBLIČNE UPRAVE ZA PRAVOUPOSREDOVANJE IZ OBLASTI NEKRETNOSTI
ELABORATI:	IZVEDENIA IZVEDENIA:
STANOVNA OČIGLITKA:	NP2521 Datum: 27.08.2019. 1:2000



DRŽAVNA GEODETSKA UPRAVA  
 PODRUČNI URED ZA KATASTAR RIJEKA  
 Odjel za katastar nekretnina Krik  
 OSS BROJ ZAHTJEVA: 114136/2019  
 Datum zahjēva: 17.04.2019

KATASTARSKA OPĆINA SKRBCIĆI  
 Izvorno mjerilo plana: 1:2880

Br. točke:	POPIS KOORDINATA LOMNIH TOČAKA GRANICE KONCESIJE unutar lučkog područja Luke otvorene za javni promet županijskog značaja Merag			
	HTRS96/TM		WGS84	
	E (m)	N (m)	φ (x° xx' xx"xxxxx)	λ (x° xx' xx"xxxxx)
5	337969.52	4984640.19	44 58 59.747106	14 26 43.405632
6	337822.85	4984347.34	44 58 50.145320	14 26 37.053634
7	337830.85	4984023.04	44 58 39.652054	14 26 37.794061
8	337788.73	4983953.02	44 58 37.350446	14 26 35.953854
9	337784.36	4983955.45	44 58 37.425527	14 26 35.751566
10	337825.81	4984024.36	44 58 39.690815	14 26 37.562806
11	337817.82	4984348.46	44 58 50.177512	14 26 36.822832
12	337963.99	4984640.32	44 58 59.746776	14 26 43.153340

Br. točke:	POPIS KOORDINATA LOMNIH TOČAKA GRANICE KONCESIJE izvan lučkog područja Luke otvorene za javni promet županijskog značaja Merag			
	HTRS96/TM		WGS84	
	E (m)	N (m)	φ (x° xx' xx"xxxxx)	λ (x° xx' xx"xxxxx)
1	340993.72	4990249.95	45 02 03.834653	14 28 54.994751
2	340992.60	4990244.87	45 02 03.669438	14 28 54.949433
3	340900.65	4990239.43	45 02 03.418770	14 28 50.756872
4	340731.67	4990155.18	45 02 00.554573	14 28 43.137190
5	337969.52	4984640.19	44 58 59.747106	14 26 43.405632
12	337963.99	4984640.32	44 58 59.746776	14 26 43.153340
13	340727.95	4990158.91	45 02 00.672327	14 28 42.962895
14	340899.33	4990244.36	45 02 03.577325	14 28 50.691166

TUMAČ:

- trasa novopredviđenog zamjenskog kabelaškog voda 110 kV Krik - Cres
- granica koncesije izvan lučkog područja Luke otvorene za javni promet županijskog značaja Merag
- granica koncesije unutar lučkog područja Luke otvorene za javni promet županijskog značaja Merag
- granica pomorskog dobra
- granica katastarskih čestica
- granica katastarske općine
- lomna točka granice koncesije
- lomna točka utvrđene granice pomorskog dobra
- područje Luke otvorene za javni promet lokalnog značaja Merag
- granica obuhvata zahvala prema pravomoćaj lokacijskoj dozvoli

 d.o.o. Marjana Čavica 4, 10000 ZAGREB OIB: 30487839701 PROJEKTANT: mr. sc. Toni Dropulić, dipl.ing.el.  dipl.ing.el. INŽENJER ELEKTROTEHNIKE	INVESTITOR: HRVATSKI OPERATOR PRIJENOSNOG SUSTAVA d.o.o. PRIJENOSNO PODRUČJE RIJEKA Maršala Tita 166, 51410 Opatija
	ZAHVAT U PROSTORU: PODMORSKI KABEL 110 kV KRK (MALI BOK) - CRES (MERAG)
PROJEKTANT SURADNIK:	NASLOV: ELABORAT GOSPODARSKE OPRAVDANOSTI ZA POTREBE RJEŠAVANJA DODJELE KONCESIJE NA POMORSKOM DOBRU I PODMORSKI KABEL 110 kV KRK (MALI BOK) - CRES (MERAG)
RAZINA OBRADBE: ELABORAT	GRAFIČKI PRIKAZ: SITUACIJSKI NACRT TRASE 110 kV KABELA S OBHVATOM ZAHVATA PREMA PRAVOMOĆNOJ LOKACIJSKOJ DOZVOLI
STRUKOVNA ODREDNICA:	OZNAKA DOKUMENTACIJE: RP2321 MJESTO I DATUM: Zagreb, rujan 2019. dopuna projekata 2019.
OZNAKA MAPE: 1/1 REVIZIJA: R2 OZNAKA PRILOGA: RP2321-110 LIST I. BROJ: 1/2	MJERILLO: 1:2880





REPUBLIKA HRVATSKA  
2170/1 PRIMORSKO-GORANSKA ŽUPANIJA

Primljeno: 23-09-2019 1002		
Klasifikacijska oznaka: Uvodna jedinica		
342-01/18-02/43 07-02/3		
Urudžbeni broj: 383-19-6	Prilozi: 82	Vrijednost: -

Hrvatski operator prijenosnog sustava d.o.o.  
Prijenosno područje Rijeka

Marinčićeva 3, 51 211 Matulji, Hrvatska

Telefon +385 51 710 700

Telefaks +385 51 271 395

*pred. kod rej.*  
**PRIMORSKO – GORANSKA ŽUPANIJA**  
**Upravni odjel za pomorsko dobro, promet i**  
**veze**

**Slogin kula 2/III**  
**51 000 RIJEKA**

NAŠ BROJ I ZNAK: 300100402/2593/19 IK

VAŠ BROJ I ZNAK: -

DATUM: 19.09.2019.

**Predmet: HOPS d.o.o. - dodjela koncesije na pomorskom dobru izvan lučkog područja luke otvorene za javni promet županijskog značaja Merag u svrhu polaganja zamjenskog podmorskog kabela 110 kV Krk (Mali bok) – Cres (Merag) - dokumentacija, dostavlja se**

**Veza: Vaša Klasa: 342-01/18-02/43**

Poštovani,

sukladno zaključku sa sastanka održanog dana 28. veljače 2019. godine u prostorijama Primorsko – goranske županije, Klase: 342-01/18-02/43, Urbroj: 2170/1-07-02/3-19-6, trgovačko društvo Hrvatski operator prijenosnog sustava d.o.o. u prilogu dostavlja izmijenjeni Elaborat gospodarske opravdanosti za potrebe rješavanja dodjele koncesije na pomorskom dobru za podmorski kabel 110 kV Krk (Mali bok) – Cres (Merag), oznake: RP2321 iz rujna 2019. godine, izrađen od strane trgovačkog društva Dalekovod projekt d.o.o.

Nadalje, Hrvatski operator prijenosnog sustava d.o.o., ustraje na pismu inicijative za dodjelu koncesije na pomorskom dobru radi polaganja zamjenskog podmorskog kabela 110 kV Krk (Mali bok) – Cres (Merag) od 12. listopada 2018. godine koji je zaprimljen pod uvodno navedenom Klasom, te precizira postavljeni zahtjev na način da traži dodjelu koncesije na pomorskom dobru, moru, u površini od 32.267,75 m<sup>2</sup>, za dio trase predmetnog podmorskog kabela koja se nalazi izvan lučkog područja luke otvorene za javni promet županijskog značaja Merag, a koje područje je na grafičkom prilogu koji je sastavni dio izmijenjenog Elaborata gospodarske opravdanosti za potrebe rješavanja dodjele koncesije na pomorskom dobru za podmorski kabel 110 kV Krk (Mali bok) – Cres (Merag), omeđeno lomnim točkama granice koncesije brojevanih oznaka 1, 2, 3, 4, 5, 12, 13 i 14.

UPRAVA DRUŠTVA • Predsjednik Uprave Tomislav Plavšić • Članovi Dejan Liović • Zlatko Visković

IBAN HR97 2340 0091 1101 7745 1 • Privredna banka Zagreb • OIB 13148821633  
Trgovački sud u Zagrebu • MBS 080517105 •  
Temeljni kapital u iznosu 4.948.627.300,00 HRK  
uplaćen u cijelosti u novcu, stvarima i pravima  
[www.hops.hr](http://www.hops.hr)



Ovim putem podnositelj zahtjeva odustaje od dijela zahtjeva za dodjelu koncesije na nekretninama označenim kao k.č. 3709/9 – mol površine 65 m<sup>2</sup> i k.č. 3709/11 – mol površine 82 m<sup>2</sup> i obala površine 120 m<sup>2</sup>, upisanim u z.k.ul. 8309 k.o. Cres te na nekretnini označenoj kao k.č. 3709/18 – put površine 114 m<sup>2</sup> upisanoj u z.k.ul. 8481 k.o. Cres, uknjiženim kao pomorsko dobro, budući da područje za koje se traži koncesija za izmijenjenu trasu kabela ne zahvaća predmetne nekretnine.

U prilogu također dostavljamo ovjerenu presliku specijalne punomoći za zastupanje trgovačkog društva HOPS d.o.o. u postupku dodjele koncesije na pomorskom dobru za direktora Prijenosnog područja Rijeka, Zdravka Šojat, dipl.ing.el. te molimo da u Ugovoru o koncesiji kao potpisnik za Hrvatski operator prijenosnog sustava d.o.o. bude naveden direktor Prijenosnog područja Rijeka, Zdravko Šojat, dipl.ing.el., kao punomoćnik HOPS d.o.o., te presliku izvotka iz sudskog registra za HOPS d.o.o.

Slijedom naprijed navedenog, predlažemo nastavak postupka dodjele koncesije na pomorskom dobru, kako je precizirano, u svrhu rekonstrukcije uvodno naznačenog elektroenergetskog objekta.

S poštovanjem,

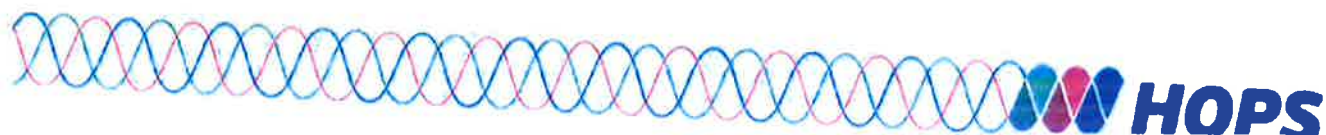
za koncesionara:  
Hrvatski operator prijenosnog sustava d.o.o.

p.p.  
Direktor  
Prijenosnog područja Rijeka  
Zdravko Šojat, dipl.ing.el.

 **HOPS** d.o.o., Zagreb  
2 Prijenosno područje Rijeka

**Prilog:**

- Elaborat gospodarske opravdanosti za potrebe rješavanja dodjele koncesije na pomorskom dobru za podmorski kabel 110 kV Krk (Mali bok) – Cres (Merag), izrađen od strane trgovačkog društva Dalekovod projekt d.o.o, oznake: RP2321 iz rujna 2019. godine,
- ovjerena preslika specijalne punomoći predsjednika Uprave HOPS-a za direktora Prijenosnog područja Rijeka, Šojat Zdravka, dipl.ing.el., od 7. lipnja 2019. godine,
- preslika izvotka iz sudskog registra za HOPS d.o.o. od 14. svibnja 2019. godine.





**REPUBLIKA HRVATSKA**  
**PRIMORSKO-GORANSKA ŽUPANIJA**  
**UPRAVNI ODJEL ZA PROSTORNO UREĐENJE,**  
**GRADITELJSTVO I ZAŠTITU OKOLIŠA**  
**Ispostava u Krku**

2. 06. 2018.

12. 07. 2018

Perić

**KLASA:** UP/I°-350-05/16-03/39  
**URBROJ:** 2170/1-03-04/2-18-8  
**Krk,** 24. travnja 2018.

Primorsko-goranska županija, Upravni odjel za prostorno uređenje, graditeljstvo i zaštitu okoliša, Ispostava u Krku, na temelju članka 117. stavak 1. Zakona o prostornom uređenju ("Narodne novine" broj 153/13), u vezi sa člankom 59. stavak 2. Zakona o izmjenama i dopunama Zakona o prostornom uređenju ("Narodne novine" broj 65/17), rješavajući po zahtjevu društva Hrvatski operator prijenosnog sustava d.o.o. Zagreb, Prijenosno područje Rijeka, OIB 13148821633, Opatija, M. Tita 166, zastupanog po tvrtki Dalekovod-projekt d.o.o. Zagreb, Marijana Čavića 4, izdaje

### **LOKACIJSKU DOZVOLU**

- I. za zahvat u prostoru: građenje (polaganje) zamjenskog podmorskog kabela 110 kV Krk (Mali bok) – Cres (Merag), kojom se određuju sljedeći lokacijski uvjeti:
- I.1. **Obuhvat zahvata u prostoru:**
- Obuhvat zahvata određen je Idejnim projektom oznake DC1651 od prosinca 2016. izrađenim po Dalekovod projekt d.o.o. Zagreb, koji je ovjerio projektant voditelj mr. sc. Toni Dropulić, dipl.ing.el., ovlaštenu inženjer elektrotehnike, broj ovlaštenja E 2246.
  - Zamjenski energetski 110 kV kabel planiran je na katastarskim česticama k.č. 1342/1, 1342/2, 1342/3, 1342/4, 1342/5 k.o. Skrpčiči, na dijelu pomorskog dobra i na k.č. 3709/1, 3709/3, 3709/4, 3709/7, 3709/9, 3709/11, 3709/18, 3710/1, 3710/2, 3730/3, 3728/1, 3728/2, 3720/1 i 3727 k.o. Cres.
  - Za predmetni zahvat u prostoru koji je linijska građevina ne predviđa se formiranje građevne čestice.
- I.2. **Namjena građevine:**
- Novi kabelski vod 110 kV je infrastruktura, energetska građevina planirana kao zamjena za postojeću 110 kV kabelsku vezu Krk-Cres u svrhu poboljšanja sigurnosti u opskrbi potrošača električnom energijom na jadranskim otocima, radi starosti i dotrajalosti postojećeg kabela.
- I.3. **Veličina građevine:**
- Predviđeni energetski kabel sastoji se od sljedećih dionica:
    - podzemna dionica od KS Mali Bok do priobalne zaštite na obali u uvali Mali Bok, duljine cca 100 m,
    - podmorska dionica od priobalne zaštite na obali u uvali Mali Bok na otoku Krku do priobalne zaštite u uvali Merag na otoku Cresu, duljine cca 7200 m,
    - podzemna dionica od priobalne zaštite u uvali Merag na otoku Cresu do KS Merag, duljine cca 200 m.
  - Ukupna duljina kabela od KS Mali Bok do KS Merag iznosi cca 7500 m.
- I.4. **Smještaj zahvata u prostoru:**
- Trasa energetskog 110 kV kabela prikazana je u Idejnom projektu, navedenom u točki I.1. ove lokacijske dozvole.



- 1.5. Oblikovanje građevine i uređenje trase, odnosno obuhvata zahvata:**
- Predviđa se polaganje trožilnog energetskog 110 kV kabela s integriranim svjetlovodnim vlaknima, s izolacijom od umreženog polietilena (XLPE).
  - Novopredviđeni 110 kV podmorski kabel predviđa se položiti u jednoj duljini od jedne do druge kabelačke stanice, bez izvedbe kabelačkih spojnica.
  - Novopredviđeni energetski kabel, na podzemnim dionicama, polaže se u kabelačkom rovu, podzemni dio trase treba označiti betonskim stupićima s oznakama „110 kV kabel“ na slobodnom terenu, a pločicama s oznakom „110 kV kabel“ utisnutima na površinu asfaltnih površina.
  - Podmorsku dionicu predstavljaju počeci priobalne zaštite na obali u uvali Mali Bok i u uvali Merag. Priobalnu zaštitu kabela do 10 m dubine mora predviđeno je izvesti predgotovljenim podložnim i poklopnim armiranobetonskim elementima ili polaganjem kabela u plastičnu cijev koja se postavlja strojnim bušenjem tako da kraj cijevi u moru bude na dubini 10 m. Od 10-20 m dubine mora novopredviđeni 110 kV kabel štiti se poklopnim predgotovljenim armiranobetonskim elementima u obliku obrnutog slova „U“.
  - Polaganje podmorskog kabela predviđa se brodom polagačem na morsko dno gdje se svojom težinom utiskuje u pjeskoviti sediment, a na mjestima čvrstog sedimenta, kabel ostaje slobodno položen bez utiskivanja u dno.
- 1.6. Način i uvjeti priključenja na prometnu površinu i komunalnu infrastrukturu:**
- Obzirom na karakter građevine na kojoj prisutnost osoblja nije potrebna, radi povremenog nadzora i eventualnih uklanjanja kvarova, osiguran je pristup vozila operatora s postojećih prometnih površina.
  - Predmetni kabel povezuje se na energetski sustav u skladu s tehničkim rješenjima i uvjetima samog investitora.
- 1.7. Uvjeti za nesmetani pristup, kretanje, boravak i rad osoba smanjene pokretljivosti:**
- Predmetna građevina ne podliježe obvezi primjene odredbi definiranih Pravilnikom o osiguranju pristupačnosti građevina osobama s invaliditetom i smanjene pokretljivosti ("Narodne novine" broj 78/13).
- 1.8. Mjere zaštite okoliša i prirode:**
- Nakon završenih radova na izgradnji predmetne građevine, potrebno je okoliš objekta dovesti u uredno i ispravno stanje, što predmnijeva odvoženje viška građevnog i drugog materijala, zatrpavanje kanala, ravnanje terena, popravak oštećenih javnih prometnih površina i njihovo asfaltiranje, popravak okolnih građevina te ogradnih i potpornih zidova okolnih čestica ukoliko se isti oštete tijekom izgradnje, dovođenje istih u prvobitno stanje i sl.
  - Primorsko-goranska županija, Upravni odjel za prostorno uređenje, graditeljstvo i zaštitu okoliša donijelo je rješenje KLASA: UP/I-351-01/16-05/43, URBROJ: 2170/1-03-08/2-16-5 od 13. prosinca 2016. godine da je planirani zahvat prihvatljiv za ekološku mrežu te nije potrebno provesti Glavnu ocjenu zahvata.
  - Ministarstvo zaštite okoliša i energetike, Uprava za procjenu utjecaja na okoliš i održivo gospodarenje otpadom, Sektor za procjenu utjecaja na okoliš i industrijsko onečišćenje donijelo je rješenje KLASA: UP/I-351-03/17-08/227, URBROJ: 517-06-2-1-2-17-12 od 15. prosinca 2017. godine da za namjeravani zahvat u prostoru nije potrebno provesti postupak procjene utjecaja na okoliš i nije potrebno provesti glavnu ocjenu prihvatljivosti za ekološku mrežu.
  - Sprječavanje nepovoljnog utjecaja na okoliš osigurati primjenom posebnih uvjeta navedenih u točki 1.9. ove lokacijske dozvole.

**I.9. Posebni uvjeti tijela i osoba određenih prema posebnim propisima:**

- Posebni uvjeti za izdavanje lokacijske dozvole za namjeravani zahvat u prostoru utvrđeni su po HEP-Operator distribucijskog sustava d.o.o. Elektroprimorje Rijeka dopisom broj 4012001-29665/16.-NB od 28. studenog 2016. godine.
- Posebni uvjeti zaštite EK infrastrukture utvrđeni su po HAKOM – Hrvatskoj regulatornoj agenciji za mrežne djelatnosti Zagreb, KLASA: 361-03/16-01/6176, URBROJ: 376-10/MS2-16-2(HP) od 31. listopada 2016. godine.
- Suglasnost i posebni uvjeti utvrđeni su po Ministarstvu mora, prometa i infrastrukture, Upravi sigurnosti plovidbe, Lučkoj kapetaniji Rijeka, KLASA: UP/I-360-01/16-01/64, URBROJ: 530-04-4-2-2-16-2 od 02. studenog 2016. godine.
- ⊖ Posebni uvjeti Grada Cresa KLASA: 361-01/16-01/3, URBROJ: 2213/02-02-16-12 od 09. studenog 2016. godine.
- Prema dopisu Ministarstva unutarnjih poslova, Policijske uprave primorsko-goranska Rijeka, Sektora upravnih i inspekcijskih poslova, Inspektorata unutarnjih poslova, broj: 511-09-21/1-5594/2-2016. TS od 15.11.2016. godine, za namjeravani zahvat u prostoru ne utvrđuju se posebni uvjeti građenja iz područja zaštite od požara.
- Prema dopisu Ministarstva zdravstva, Uprave za unaprjeđenje zdravlja, Sektora županijske sanitarne inspekcije i pravne podrške, Službe županijske sanitarne inspekcije, Odjela za Istru i Primorje, Ispostave Rijeka KLASA: UP/I-540-02/16-03/4980, URBROJ: 534-07-2-1-4-8/5-16-2 od 17. studenog 2016. godine za namjeravani zahvat u prostoru nema posebnih sanitarno – tehničkih i higijenskih uvjeta.
- Prilikom izrade glavnog projekta, te izvođenja radova obveza je poštivanja svih navedenih uvjeta.

**I.10. Uvjeti važni za provedbu zahvata u prostoru:**

- Glavnim projektom predvidjeti vađenje postojećeg trožilnog kabela s izolacijom od ulja pod tlakom od KS Mali Bok do KS Merag na način da se zadrži što je moguća veća kontinuiranost napajanja TS 110/35 kV Lošinj od strane TS 110/20 kV Krk, odnosno, na način da se prvo položi novi trožilni kabel od umreženog polietilena, a zatim izvadi postojeći kabel.
- Projektom uklanjanja postojećeg kabela potrebno je razraditi vađenje starog trožilnog uljnog kabela od KS Mali Bok do KS Merag na primjeren ekološki način i uz poduzimanje potrebnih mjera osiguranja da ne dođe do zagađenja okoline. Staro ulje, kao i sam kabel, potrebno je na odgovarajući, zakonskom regulativom propisani način zbrinuti.
- Idejnim projektom nije predviđeno fazno građenje.

**II. Sastavni dio** ove lokacijske dozvole je Idejni projekt oznake DC1651 od prosinca 2016. koji se sastoji od jedne mape, izrađen po Dalekovod projekt d.o.o. Zagreb, koji je ovjerio projektant voditelj mr. sc. Toni Dropulić, dipl.ing.el., ovlaštenu inženjer elektrotehnike, broj ovlaštenja E 2246 te posebni uvjeti navedeni u točki I.9. ove dozvole.

**III. Lokacijska dozvola** prestaje važiti ako se u roku od dvije godine od dana njezine pravomoćnosti ne podnese zahtjev za davanje koncesije, zahtjev za donošenje rješenja o izvlaštenju, prijedlog za donošenje odluke o služnosti ili pravu građenja na zemljištu u vlasništvu RH ili zahtjev za izdavanje građevinske dozvole.

Navedeni rok ne teče za vrijeme trajanja postupka davanja koncesije, izvlaštenja, izdavanja građevinske dozvole, odlučivanja o prijedlogu za donošenje odluke o služnosti



ili pravu građenja na zemljištu u vlasništvu RH, a prestaje teći donošenjem rješenja o izvlaštenju, izdavanjem građevinske dozvole, odnosno, odbijanjem prijedloga za donošenje odluke o služnosti ili pravu građenja.

**IV. Na temelju ove lokacijske dozvole ne može se započeti s građenjem građevine, već je investitor dužan ishoditi građevinsku dozvolu prema odredbama Zakona o gradnji («Narodne novine» br. 153/13 i 20/17).**

**V. Ova lokacijska dozvola objavljuje se na mrežnim stranicama ovoga upravnog tijela sukladno članku 147. stavak 3. Zakona o prostornom uređenju u trajanju od najmanje trideset dana.**

### **O b r a z l o ž e n j e**

Investitor Hrvatski operator prijenosnog sustava d.o.o. Zagreb, Prijenosno područje Rijeka, OIB 13148821633, Opatija, M. Tita 166, zastupan po tvrtki Dalekovod-projekt d.o.o. Zagreb, Marijana Čavića 4, podnio je dana 27. prosinca 2016. godine zahtjev za izdavanje lokacijske dozvole za zahvat u prostoru naveden u stavku I. izreke ove lokacijske dozvole.

Zahtjevu su priloženi:

- tri primjerka Idejnog projekta iz stavka II ove lokacijske dozvole,
- izjava projektanta voditelja mr. sc. Tonija Dropulića, dipl.ing.el., da je idejni projekt izrađen u skladu s prostornim planovima, koji se primjenjuju za područje predmetnog zahvata,
- posebni uvjeti navedeni u točki I.9. ove lokacijske dozvole,
- punomoć o zastupanju u ovom upravnom postupku.

Provedenim postupkom utvrđeno je da je namjeravani zahvat u prostoru građevina u sustavu prijenosne elektroenergetske mreže od važnosti za Primorsko-goransku županiju te da je u skladu s člankom 215. Odredbi za provođenje Prostornog plana Primorsko-goranske županije ("Sl. novine" broj 32/13), člancima 132. i 133. Odredbi za provođenje Prostornog plana uređenja Grada Krka ("Sl. novine" broj 07/07, 41/09, 28/11 i 23/15) i člancima 9., 16., 106., 123., 148. i 149. Odredbi za provođenje Prostornog plana uređenja Grada Cresa ("Sl. novine" broj 31/02, 23/06 i 03/11).

Ovo upravno tijelo je sukladno članku 141. stavak 3. i članku 142. stavak 1. Zakona o prostornom uređenju pozvalo stranke u postupku radi uvida u spis predmeta putem javnog poziva objavom na mrežnim stranicama ovog upravnog tijela, na oglasnoj ploči i izlaganjem na nekretninama za koju se izdaje lokacijska dozvola kako je to predviđeno člankom 143. istog Zakona, kojem pozivu se stranke nisu odazvale.

Nakon tako provedenog postupka utvrđuje se da su ispunjeni uvjeti iz članka 146. Zakona o prostornom uređenju, te je riješeno kao u izreci.

Ova lokacijska dozvola izdaje se u skladu s prostornim planovima važećim na dan podnošenja zahtjeva za njeno izdavanje na temelju odredbe članka 122. stavak 4. Zakona o prostornom uređenju.

Upravna pristojba prema Zakonu o upravnim pristojbama ("Narodne novine" broj 116/16) i Tar. br. 1., 2. i 50. stavak 1. podstavak 3. Tarife upravnih pristojbi koja je sastavni dio Uredbe o Tarifi upravnih pristojbi ("Narodne novine" broj 8/17, 37/17 i 129/17) u iznosu od 20.000,00 kuna plaćena je na propisani račun, a državni je biljeg u iznosu 70,00 kuna na zahtjevu poništen.

**UPUTA O PRAVNOM LIJEKU:**

Protiv ove lokacijske dozvole može se izjaviti žalba Ministarstvu graditeljstva i prostornoga uređenja, Ulica Republike Austrije 20, Zagreb, u roku od 15 dana od dana primitka iste.

Žalba se predaje neposredno ili putem pošte preporučeno Primorsko-goranskoj županiji, Upravnom odjelu za prostorno uređenje, graditeljstvo i zaštitu okoliša, Ispostavi u Krku, Krk, Trg bana J. Jelačića 2, a može se izjaviti i usmeno na zapisnik kod ovog tijela.

Upravna pristojba na žalbu plaća se u iznosu od 35,00 kn prema članku 13. Zakona o upravnim pristojbama ("Narodne novine" broj 115/16) i Tar. br. 3. stavak 2. Tarife upravnih pristojbi koja je sastavni dio Uredbe o Tarifi upravnih pristojbi ("Narodne novine" broj 8/17, 37/17 i 129/17) na račun Primorsko-goranske županije, broj računa – IBAN: HR6923400091800008005, model: HR68, poziv na broj odobrenja: 5363-OIB-215, a iznimno može se platiti u državnim biljezima.

Stranka se može odreći prava na žalbu u pisanom obliku ili usmeno na zapisnik, od dana primitka prvostupanjskog rješenja do isteka roka za izjavljivanje žalbe. Stranka može odustati od žalbe sve do otpreme rješenja o žalbi.

**VODITELJ ISPOSTAVE**

Vlado Kirinčić, mag.ing.aedif.

**DOSTAVITI „AR“:**

1. Hrvatski operator prijenosnog sustava d.o.o. Zagreb, Prijenosno područje Rijeka, Opatija, M. Tita 166, *putem* tvrtke Dalekovod-projekt d.o.o. Zagreb, Marijana Čavića 4 (2x)
2. Oglasna ploča ovog Odjela, 8 dana
3. U spis

**Na znanje;**

1. Grad Krk, Krk, Trg bana J. Jelačića 2
2. Grad Cres, Cres, Creskog statuta 15
3. Na mrežne stranice ovog upravnog tijela, 30 dana



UPRAVNI ODJEL ZA PROSTORNO  
UREĐENJE, GRADITELJSTVO I  
ZAŠTITU OKOLIŠA  
ISPOSTAVA U KRKU

KLASA: 350-05/20-03/30  
URBROJ: 2170/1-03-04/2-20-2  
Kr, 11. veljače 2020. godine

**Predmet:** Podmorski kabel 110 kV na dionici o. Krk (Mali bok) – o. Cres (Merag)  
Informacija, dostavlja se

Povodom Vašeg zahtjeva kojim tražite obavijest o tome da li je prijedlog nove trase za dodjelu koncesije na pomorskom dobru, koja je izmijenjena u odnosu na prvotnu trasu određenu lokacijskom dozvolom, dajemo informaciju kako slijedi:

- Ovaj upravni odjel izdao je lokacijsku dozvolu KLASA: UP/I°-350-05/16-03/39, URBROJ: 2170/1-03-04/2-18-5 od 24. travnja 2018. za građenje (polaganje) zamjenskog podmorskog kabela 110 kV Krk (Mali bok) – Cres (Merag) prema idejnom projektu oznake DC1651 od prosinca 2016. izrađenom po Dalekovod projekt d.o.o. Zagreb.

- Navedeni idejni projekt je sastavni dio lokacijske dozvole te je istim prikazana trasa novopredviđenog kabela, a unutar granica obuhvata zahvata s lomnim točkama.

- Izmijenjena trasa zamjenskog podmorskog kabela prikazana u elaboratu izrađenom po Dalekovod projekt d.o.o. Zagreb, oznake RP2321, revizija R2 od rujna 2019., dopuna od prosinca 2019. godine, nalazi se unutar obuhvata zahvata u prostoru određenog lokacijskom dozvolom te ovo nadležstvo smatra da je obuhvaćena naprijed navedenom lokacijskom dozvolom, odnosno da je novopredložena trasa za dodjelu koncesije u skladu s lokacijskom dozvolom.



VOĐITELJ ISPOSTAVE

Vlado Kirinčić, mag.ing.aedif.

**DOSTAVITI:**

1. Primorsko-goranska županija  
Upravni odjel za pomorsko dobro, promet i veze  
Rijeka, Adamićeva 10  
Veza: KLASA 342-01/18-02/43
2. U spis

**Na znanje:**

1. HOPS, Prijenosno područje Rijeka  
Matulji, Marinčićeva 2

Primljeno	14.2.2020	
Klasifikacijska oznaka	Ustri. jed	
342-01/18-02/43	07-02	
Urudžbeni broj	Pril	Vrij
2107/1-20-13		

*predmet kod ref*



REPUBLIKA HRVATSKA  
PRIMORSKO-GORANSKA ŽUPANIJA

ZAPISNIK SA 69. SJEDNICE  
Stručnog povjerenstva za koncesije na pomorskom dobru  
u Primorsko-goranskoj županiji

<b>Sazivač</b>	<b>Ime i prezime</b>
	Prof. dr. sc. Pavao Komadina, Predsjednik Stručnog povjerenstva za koncesije na pomorskom dobru u Primorsko-goranskoj županiji

<b>Naziv sastanka:</b>	Stručno povjerenstvo za koncesije na pomorskom dobru u Primorsko-goranskoj županiji - 69. sjednica
------------------------	---

<b>1.</b>	<b>Mjesto:</b>	Slogin kula 2, VI. kat, Rijeka	<b>Početak:</b>	12:00
	<b>Dan i datum:</b>	četvrtak, 27. veljače 2020.	<b>Završetak:</b>	13:00

<b>2.</b>	<b>Prisutni:</b>	<b>Članovi Stručnog povjerenstva:</b> 1. Pavao Komadina, predsjednik 2. Danijel Imgrund, član 3. Ivo Šantić, član 4. Marinko Dumanić, član 5. Tanja Knežić, članica 6. Franjo Volarić, član
		<b>Iz Upravnog odjela za pomorsko dobro, promet i veze:</b> 1. Zlatan Marunić, voditelj Odsjeka 2. Nataša Brazzoduro-Piveta, savjetnica za pomorsko dobro i koncesije

<b>3.</b>	<b>Odsutni (opravdano):</b>	1. Loris Rak, zamjenik predsjednika
-----------	---------------------------------	-------------------------------------

<b>4.</b>	<b>Dnevni red:</b>	1. Nacrt prijedloga odluke o davanju koncesije za posebnu upotrebu za polaganje podmorskog kabela 110 kV za dionicu od uvale Mali Bok na otoku Krku do morske granice luke otvorene za javni promet Merag, otok Cres, 2. Nacrt prijedloga odluke o namjeri davanja koncesije za gospodarsko korištenje luke posebne namjene –
-----------	--------------------	--

- |  |   |
|--|---|
|  | <p>brodogradilište „Zdravko Pičuljan, Grad Rab,</p> <p>3. Nacrt prijedloga odluke o namjeri davanja koncesije za gospodarsko korištenje luke posebne namjene – brodogradilište „Petar Španjol, Grad Rab,</p> <p>4. Razno.</p> |
|--|---|

#### TIJEK IZLAGANJA I REZULTATI SASTANKA

Predsjednik Stručnog povjerenstva Pavao Komadina utvrdio je da na sastanku prisustvuje natpolovična većina članova Stručnog povjerenstva, te da su sve odluke i zaključci pravovaljani.

Upravni odjel predložio je izmjenu Dnevnog reda na način da se uvrsti još jedna točka, te da se Dnevni red izmijeni na način da sada točka 4. glasi:

**Nacrt prijedloga odluke o namjeri davanja koncesije za izgradnju i gospodarsko korištenje luke posebne namjene – brodogradilište „Stanislav Matić“, Grad Rab, te da dosadašnja točka 4. postaje točka 5.**

Izmijenjeni Dnevni red jednoglasno je prihvaćen.

**1. Nacrt prijedloga odluke o davanju koncesije za posebnu upotrebu za polaganje podmorskog kabela 110 kV za dionicu od uvale Mali Bok na otoku Krku do morske granice luke otvorene za javni promet Merag, otok Cres**



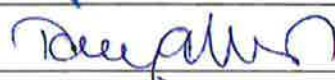
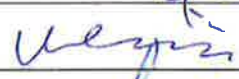

Uvodnu riječ dala je Nataša Brazzoduro-Piveta te navela da je Pismo inicijative HOPS-a zaprimljeno još 2018. godine, no da su utvrđeni nedostaci u odnosu na predloženu trasu prolaska energetskeg kabela, odnosno da ista nije bila u skladu s Prostornim planom, da je prolazila ispod postojećeg mula, kao i da je naknadno utvrđeno da dio trase prolazi lučkim područjem. Novo Pismo inicijative sa izmještenom trasom koncesije zaprimljeno je u siječnju 2020. godine te se predlaže davanje koncesije za dionicu u moru od uvale Mali bok na otoku Krku do morske granice luke otvorene za javni promet Merag na otoku Cresu i to u površini od **32 267,75 m<sup>2</sup>**, za što se predlaže naknada od 5 kn/m<sup>2</sup>, odnosno iznos od **161.338,75 kn** godišnje za stalni dio koncesije, dok se za promjenjivi dio naknade predlaže iznos od **1%** godišnje od prihoda od naknade za korištenje prijenosne mreže ostvarenog temeljem godišnje količine prenesene električne energije dionicom predmetnog kabela. Procijenjeni iznos investicije na pomorskom dobru koje se traži u koncesiju iznosi 77,235 milijuna kuna, a za što će Koncesionar prije sklapanja Ugovora biti dužan dostaviti bjanko zadužnice u iznosu od 5% od ukupne investicije, a kao garanciju za dobro izvršenje posla.

Stručno povjerenstvo utvrdilo je Prijedlog odluke o davanju koncesije za posebnu upotrebu za polaganje podmorskog kabela 110 kV za dionicu od uvale Mali Bok na otoku Krku do morske granice luke otvorene za javni promet Merag, otok Cres.

<b>Ad 1. ZAKLJUČAK</b>	<b>Zadužena osoba</b>	<b>Rok</b>
Utvrđuje se prijedlog odluke o davanju koncesije za posebnu upotrebu za polaganje podmorskog kabela 110 kV za dionicu od uvale Mali Bok na otoku Krku do morske granice luke otvorene za javni promet Merag, otok Cres, te se prosljeđuje ŽS na donošenje.	Upravni odjel	slijedeća sjednica ŽS



<b>Zapisnik Sastavila:</b>	<b>Ime i prezime</b>	<b>Potpis</b>
	Nataša Brazzoduro-Piveta	

<b>Članovi Stručnog povjerenstva:</b>	<b>Ime i prezime</b>	<b>Vlastoručni potpis</b>
	1. prof. dr.sc. Pavao Komadina, predsjednik	
	2. Loris Rak, zamjenik predsjednika	
	3. Danijel Imgrund, član	
	4. Ivo Šantić, član	
	5. Tanja Knežić, članica	
	6. Franjo Volarić, član	
	7. Marinko Dumanić, član	

<b>KLASA:</b>	342-01/20-02/4
<b>URBROJ:</b>	2170/1-07-02/3-20-2