



**REPUBLIKA HRVATSKA**  
**PRIMORSKO-GORANSKA ŽUPANIJA**  
Upravni odjel za gospodarenje imovinom  
i opće poslove

KLASA: 940-01/19-09/1  
URBROJ: 2170/1-06-01/2-19-6  
Rijeka, 14. svibanj 2019. godine

**PRIJEDLOG**  
**ODLUKE O OŠNIVANJU PRAVA SLUŽNOSTI NA**  
**DIJELU K.Č. BR. 1018 K.O. RAVNA GORA**  
**U KORIST DRŽAVNOG HIDROMETEOROLOŠKOG ZAVODA**



Pročelnica

*Branka Ivandić*  
**BRANKA IVANDIĆ, dipl.iur.**

Materijal pripremila:

*Severin Barbir*  
Severin Barbir, mag.iur.

## I. PRAVNI OSNOV

Člankom 2. stavkom 1. Odluke o uvjetima, načinu i postupku raspolaganja i upravljanja nekretninama u vlasništvu Primorsko – goranske županije („Službene novine“ broj 49/12, 37/15 i 4/16 – pročišćeni tekst, u daljnjem tekstu: Odluka) utvrđeno je da Županijska skupština, odnosno Župan upravljaju i raspoložu nekretninama u vlasništvu Županije, pažnjom dobrog domaćina na načelima zakonitosti, ekonomičnosti i svrsishodnosti, a sukladno odredbama zakona koji se odnose na raspolaganje i upravljanje nekretninama, Statuta Županije i ove Odluke.

Člankom 4. Odluke utvrđeno je da se nekretninama u vlasništvu Primorsko – goranske županije (u daljnjem tekstu: Županija) može raspolagati bez provođenja javnog natječaja samo u slučajevima predviđenim posebnim zakonom.

Člankom 6. Zakona o izvlaštenju i određivanju naknade („Narodne novine“ broj: 74/14 i 69/17) utvrđeno je da se nepotpunim izvlaštenjem ograničava pravo vlasništva na nekretnini ustanovljenjem zakupa ili ustanovljenjem služnosti.

Zakonom o vlasništvu i drugim stvarnim pravima („Narodne novine“ 91/96, 68/98, 137/99, 22/00, 73/00, 114/01, 79/06, 141/06, 146/08, 38/09, 153/09, 90/10, 143/12, 152/14) utvrđeno je da se kod osnivanja prava služnosti može pravnim poslom odrediti način na koji je nositelj prava služnosti ovlašten služiti se poslužnom stvari.

Zakonom o uređivanju imovinskopravnih odnosa u svrhu izgradnje infrastrukturnih građevina („Narodne novine“ broj 80/11) propisano je kako se ne plaćaju naknade za stjecanje prava vlasništva, prava služnosti i prava građenja kada to pravo stječu osobe javnog prava, međusobno jedne od drugih, na njihovu zemljištu potrebnom za izgradnju infrastrukturnih građevina.

Infrastrukturne građevine, u smislu citiranog Zakona, jesu građevine prometne, javne, komunalne i druge infrastrukture, za čiju izgradnju je utvrđen interes Republike Hrvatske prema Zakonu o izvlaštenju ili prema posebnom zakonu, kao što su ceste, vodne građevine, komunalni objekti, željeznička infrastruktura i slično.

Sukladno Zakonu o obavljanju poslova hidrometeorološke službe u Republici Hrvatskoj („Narodne novine“ broj 14/78, 47/89, 26/93, 29/94) poslovi hidrometeorološke službe od interesa za Republiku Hrvatsku jesu: motrenja i mjerenja hidroloških, meteoroloških i biometeoroloških elemenata i pojava kao i specijalna mjerenja u oblasti zračenja, atmosferskog elektriciteta, radioaktivnosti i zagađenosti zraka, tla, rijeka, mora i oborina.

Sukladno Zakonu o zaštiti okoliša („Narodne novine“ broj 80/13, 153/13, 78/15, 12/18, 118/18) kada je to nužno radi praćenja stanja okoliša, smatra se da postoji interes Države za izvlaštenje ili ograničenje vlasničkih i drugih stvarnih prava na nekretninama na kojima se trebaju postaviti objekti i/ili mjerni uređaji odnosno oprema za praćenje stanja okoliša.

Člankom 52. točkom 12. Statuta Primorsko-goranske županije („Službene novine“ broj 23/09, 9/13, 25/13-pročišćeni tekst, 5/18 i 8/18-pročišćeni tekst, u daljnjem tekstu: Statut) određeno je da Župan Primorsko-goranske županije upravlja nekretninama i pokretninama u vlasništvu Županije, kao i njezinim prihodima i rashodima, u skladu sa Zakonom i Statutom.

Člankom 25. Poslovnika o radu Župana Primorsko-goranske županije („Službene novine“ broj 23/14, 16/15, 3/16 i 19/16 – pročišćeni tekst) propisano je da Župan Primorsko-goranske županije donosi opće akte kada je to propisano posebnim zakonom, pojedinačne akte kada rješava o pravima, obvezama i pravnim interesima fizičkih i pravnih osoba, te zaključke.

## II. OBRAZLOŽENJE

Državni hidrometeorološki zavod, Grič 3, Zagreb, OIB: 74660437164 obratio se Primorsko-goranskoj županiji sa zamolbom za podršku i suradnju u ostvarivanju projekta „Modernizacija meteorološke motriteljske mreže u RH-METMONIC“ sufinanciranog sredstvima iz Europskog fonda za regionalni razvoj (ERDF) u okviru operativnog programa „Konkurentnost i kohezija 2014-2020.“, tematski cilj 5-Promicanje prilagodbe na klimatske promjene, prevencije i upravljanje rizicima, prioritetna os 5a1-„Poboljšanje praćenja i predviđanja klimatskih promjena i planiranje mjera prilagodbe“.

Cilj projekta je modernizirati i automatizirati meteorološku mrežu kako bi se osiguralo da čitav teritorij Republike Hrvatske bude pokriven redovitim praćenjem meteoroloških varijabli i procjenom utjecaja klimatskih promjena (praćenje atmosferskih, oceanskih i kopnenih bitnih klimatskih varijabli prema preporukama Svjetske meteorološke organizacije i Okvirne konvencije Ujedinjenih naroda o promijeni klime).

U sklopu navedenog projekta, na području Općine Ravna Gora planirana je izgradnja kišomjerne automatske postaje na zemljištu koje je u suvlasništvu Primorsko-goranske županije i Općine Ravna Gora, svaki u 1/2 dijela, a na kojem zemljištu bi se u predmetnu svrhu u korist Državnog hidrometeorološkog zavoda zasnovalo pravo služnosti.

Navedena infrastruktura omogućila bi stručnim službama kontinuirani pristup svim podacima mjerenja, što otvara mogućnost korištenja podataka na nivou Županije za potrebe poljoprivrede, prometa, industrije, turizma, školstva, te informiranja i zaštite stanovništva u slučajevima ekstremnih vremenskih prilika.

Obzirom se radi o zemljištu k.č. br. 1018, oranica površine 3.985 m<sup>2</sup>, upisana u zk. ul. 2598, k.o. Ravna Gora, a koje zemljište je Ugovorom o davanju prava korištenja nekretnina u vlasništvu Primorsko-goranske županije Domu zdravlja Primorsko-goranske županije, broj: P006/06/2013, (KLASA: 940-01/13-01/11, URBROJ: 2170/1-06-13-4 od dana 06. kolovoza 2013. godine), dano na korištenje Domu zdravlja Primorsko-goranske županije, putem Upravnog odjela za zdravstvo zatražena je suglasnost Doma zdravlja za zasnivanjem predmetne služnosti.

Uvidom u dostavljeno očitovanje broj: 01-721/2-19 od 18. travnja 2019. godine, zaprimljeno dana 30. travnja 2019. godine, utvrđeno je da je Dom zdravlja Primorsko-goranske županije suglasan s osnivanjem prava služnosti na predmetnoj nekretnini u korist Državnog hidrometeorološkog zavoda.

Pravo služnosti osnovalo bi se u svrhu pristupnog puta (kolnog i pješačkog) i postavljanja automatske kišomjerne postaje. Površina na kojoj bi se osnovalo pravo služnosti pristupnog puta je širine 3 m, dužine 10 m, odnosno ukupno 30 m<sup>2</sup>. Radna površina za postavljanje automatske kišomjerne postaje iznosila bi 6 m širine i 6 m dužine, odnosno ukupno 36 m<sup>2</sup>. Automatska kišomjerna postaja mora imati zaštitno područje širine 2 m sa svake strane postaje, što čini dodatna 64 m<sup>2</sup>.

Ukupna površina služnosti iznosila bi 130 m<sup>2</sup>.

Pravo služnosti osnovalo bi se bez naknade na neograničeno vrijeme, odnosno za vrijeme dok se koristi u svrhu u koju je osnovano, a Županija bi imala pravo bez naknade koristiti sve podatke s automatske meteorološke postaje.

Slijedom odredbi Zakona o uređivanju imovinskopravnih odnosa u svrhu izgradnje infrastrukturnih građevina za zatraženo osnivanje prava služnosti ne naplaćuje se naknada obzirom je Republika Hrvatska osnivač korisnika služnosti, odnosno Državnog hidrometeorološkog zavod, koje time predstavlja javnopravno tijelo.

Tržišna vrijednost cjelokupnog zemljišta ukupne površine 3.985 m<sup>2</sup> procijenjena je elaboratom Zlatka Koščine, dipl. ing. građ., dana 26. lipnja 2011. godine, u iznosu od 186.776,95 kn (sto osamdeset šest tisuća sedamsto sedamdeset šest kuna i devedeset pet lipa), te time tržišna vrijednost predložene površine služnosti iznosi 6.093,10 kn

(šest tisuća devedeset tri kune i deset lipa). Pri tome se napominje da je Županija vlasnik navedenog zemljišta u ½ dijela.

Pravo služnosti na nekretnini osniva se uknjižbom toga prava u zemljišnoj knjizi kao tereta na poslužnoj nekretnini sukladno članku 220. Zakon o vlasništvu i drugim stvarnim pravima.

Državni hidrometeorološki zavod će po zaprimljenoj Odluci o osnivanju prava služnosti na dijelu k.č. br. 1018, k.o. Ravna Gora u korist Državnog hidrometeorološkog zavoda, ishoditi suglasnost Općine Ravna gora za osnivanje prava služnosti na predmetnoj čestici, te istu dostaviti Županiji.

Slijedom svega navedenog predlaže se Županu da donese Odluku o osnivanju prava služnosti na dijelu k. č. 1018, br. zk. ul. 2598, k.o. Ravna Gora.

Uz ovaj materijal se prilaže: dopis Državnog hidrometeorološkog zavoda od 10. veljače 2017. godine, skica lokacije postaje na kopiji katastarskog plana k.č.br. 1018, k.o. Ravna Gora, k.u. Delnice od 11. ožujka 2019. godine, te suglasnost Doma zdravlja Primorsko-goranske županije broj: 01-721/2-19 od 18. travnja 2019. godine, zaprimljena dana 30. travnja 2019. godine.

### **III. POTREBNA NOVČANA SREDSTVA**

Za provođenje ovog akta nije potrebno osigurati sredstva u Proračunu Primorsko-goranske županije.

### **IV. PRIJEDLOG ZAKLJUČKA**

Slijedom navedenog predlaže se Županu Primorsko-goranske županije da donese zaključak u tekstu kako slijedi:

Na temelju članka 2. stavka 1., članka 24. Odluke o uvjetima, načinu i postupku raspolaganja i upravljanja nekretninama u vlasništvu Primorsko – goranske županije („Službene novine“ broj 49/12, 37/15 i 4/16 – pročišćeni tekst, u daljnjem tekstu: Odluka), članka 174. Zakona o vlasništvu i drugim stvarnim pravima („Narodne novine“ 91/96, 68/98, 137/99, 22/00, 73/00, 114/01, 79/06, 141/06, 146/08, 38/09, 153/09, 90/10, 143/12, 152/14), članka 5. Zakona o uređivanju imovinskopravnih odnosa u svrhu izgradnje infrastrukturnih građevina („Narodne novine“ broj 80/11), članka 65. Statuta Primorsko-goranske županije („Službene novine“ broj 23/09, 9/13, 25/13-pročišćeni tekst, 5/18 i 8/18-pročišćeni tekst) i članka 25. Poslovnika o radu Župana Primorsko-goranske županije („Službene novine“ broj 23/14, 16/15, 3/16 i 19/16 – pročišćeni tekst), Župan Primorsko-goranske županije dana \_\_\_\_\_ 2019. godine donio je

#### **Z a k l j u č a k**

1. Donosi se Odluka o osnivanju prava služnosti na dijelu k.č. br. 1018, k.o. Ravna Gora u korist Državnog hidrometeorološkog zavoda.  
(Odluka je sastavni dio ovog Zaključka.)
2. Zadužuje se Upravni odjel za gospodarenje imovinom i opće poslove da, u roku od 15 dana od dana zaprimanja Odluke iz točke I. ovog Zaključka, dostavi Odluku Državnom hidrometeorološkom zavodu.

Na temelju članka 52. točke 12. i članka 65. stavka 3. Statuta Primorsko-goranske županije („Službene novine“ broj 23/09, 9/13, 25/13-pročišćeni tekst, 5/18 i 8/18-pročišćeni tekst), članka 2. Odluke o uvjetima, načinu i postupku raspolaganja i upravljanja nekretninama u vlasništvu Primorsko-goranske županije („Službene novine“ broj 49/12), i članka 25. stavka 1. Poslovnika o radu Župana Primorsko-goranske županije („Službene novine“ broj 23/14, 16/15, 3/16 i 19/16 - pročišćeni tekst), Župan Primorsko-goranske županije, dana \_\_\_\_\_ 2019. godine donio je

**ODLUKU**  
**o osnivanju prava služnosti na dijelu k.č. br. 1018,**  
**k.o. Ravna Gora u korist Državnog hidrometeorološkog zavoda**

**I.**

Primorsko-goranska županija osniva u korist Državnog hidrometeorološkog zavoda pravo služnosti na dijelu nekretnine upisane u zemljišne knjige Općinskog suda u Rijeci, Zemljišnoknjižni odjel Delnice, na k.č.br. 1018, k.o. Ravna Gora, radi izgradnje automatske kišomjerne postaje u sklopu projekta „Modernizacija meteorološke motriteljske mreže u RH-METMONIC“.

**II.**

Primorsko-goranska županija vlasnik je ½ dijela nekretnine upisane u zemljišne knjige Općinskog suda u Rijeci, Zemljišnoknjižni odjel Delnice, k.č.br. 1018, k.o. Ravna Gora, u naravi oranica, dok je ½ dijela nekretnine u vlasništvu Općine Ravna Gora (dalje u tekstu: predmetna nekretnina).

**III.**

Primorsko-goranska županija će sa Općinom Ravna Gora i Državnim hidrometeorološkim zavodom sklopiti Ugovor o osnivanju prava služnosti na dijelu predmetne nekretnine u svrhu izgradnje automatske kišomjerne postaje, u roku 30 dana od dana zaprimanja Odluke o osnivanju prava služnosti na dijelu k.č. br. 1018, k.o. Ravna Gora, Općine Ravna Gora.

Površina služnosti iznosi 130 m<sup>2</sup>, a osniva se na onom dijelu predmetne nekretnine kako je prikazano na kopiji katastarskog plana sa ucrtanom skicom lokacije kišomjerne postaje, a koji čini sastavni dio ove Odluke.

Pravo služnosti se osniva na neodređeno vrijeme, dokle god se koristi u svrhu za koju je osnovana.

**IV.**

Sukladno članku 4. Zakona o uređivanju imovinskopravnih odnosa u svrhu izgradnje infrastrukturnih građevina („Narodne novine“ broj 80/11) za osnovano pravo služnosti na zemljištu predmetnih nekretnina neće se naplaćivati naknada.

**V.**

Ova Odluka stupa na snagu danom donošenja.

Ova poruka elektroničkom poštom, kao i svi prilozi, može sadržavati povjerljive i/ili zakonski ovlaštene informacije koje su namijenjene isključivo navedenom(-im) primatelju(-ima). Ako ste ovu poruku primili greškom, odmah obavijestite poslatelja. U poruku kao i sve njezine kopije i printke odmah i bez tiskanja, citanja ili kopiranja trajno obrišite s računalnog sustava. Osim primatelju, strogo je zabranjeno svaku uporabu, distribuciju ili kopiranje ove poruke. Primatelj bi trebao provjeriti ovu poruku e-pošte i sve priloze na zlonamjerne programe koji se mogu nalaziti u e-pošti neovisno o implementiranim kontrolama.

This e-mail, and any attachments, may contain confidential, and/or legally privileged information, and is intended solely for the use only of the named addressee(s). If you have received this e-mail in error, please notify the sender immediately, and permanently delete the original and any copies of this e-mail, and any attachments, without printing, reading or copying them. Any use, distribution, or copying of this e-mail other than by the intended recipient is strictly prohibited. The recipient should check this e-mail and any attachments against malicious code potentially transmitted by this e-mail despite implemented controls.

**From:** Nataša <strelec@cirus.dhz.hr>  
**Sent:** Tuesday, March 19, 2019 9:13 AM  
**To:** Zupan <Zupan@pgz.hr>; Koraljka Vahtar - Jurković <Koraljka.Vahtar-Jurkovic@pgz.hr>  
**Cc:** Stjepan Ivatek-Sahdan <ivateks@cirus.dhz.hr>; Franjo Mance <redar@ravnagora.hr>; Irena Budim <Irena.Budim@pgz.hr>; darabos@cirus.dhz.hr  
**Subject:** Ugovor o služnosti zemljišta za meteorološku postaju

Poštovani,

Državni hidrometeorološki zavod je u postupku provedbe "Projekta modernizacije meteorološke motriteljske mreže u RH - METMONIC" koji se financira iz fondova EU.

Na području Općine Ravna Gora je u sklopu projekta planirana izgradnja kišomjerne automatske postaje na zemljištu koje je u suvlasništvu Primorsko-Goranske županije i Općine Ravna Gora.

U realizaciji projekta DHMZ je trenutačno u postupku sklapanja ugovora o služnosti za odabrane lokacije. U prilogu Vam dostavljamo nacrt Ugovora o služnosti zemljišta na kojem će se graditi postaja, usuglašen s Općinom Ravna Gora. Dio ugovora je i skica lokacije postaje na kopiji katastarskog plana.

Lijepo Vas molim da pogledate Ugovor i ako se slažete molimo da ga potpišete u tri primjerka i jedan primjerak ovjerite kod javnog bilježnika te nam ovjereni original i još dva potpisana primjerka vratite kako bismo ga mogli prosljediti Općini Ravna Gora na potpis i ovjeru.

Unaprijed najljepše zahvaljujemo na suradnji!  
S poštovanjem,

---  
dr.sc. Nataša Strelec Mahović  
Voditeljica projekta METMONIC  
Državni hidrometeorološki zavod / Meteorological and Hydrological Service  
Grič 3  
10 000 Zagreb  
Croatia  
mob: +385 91 4564 772  
e-mail: [strelec@cirus.dhz.hr](mailto:strelec@cirus.dhz.hr)

Državni hidrometeorološki zavod  
Grič 3  
10 000 Zagreb

Zagreb, 10.2.2017.

Gradonačelnicima i načelnicima općina  
u Primorsko-goranskoj županiji

**Predmet:** Zamolba za podršku i suradnju u ostvarivanju projekta „Modernizacija meteorološke motriteljske mreže u RH – METMONIC“

Poštovani,

Obraćamo Vam se s molbom za podršku i suradnju u ostvarivanju projekta modernizacije meteorološke motriteljske mreže u RH.

Državni hidrometeorološki zavod (DHMZ) je u postupku prikupljanja dokumentacije i završnoj fazi izrade studije izvodljivosti za prijavu projekta „Modernizacija meteorološke motriteljske mreže u Republici Hrvatskoj – METMONIC“ za sufinanciranje sredstvima iz Europskog fonda za regionalni razvoj (ERDF) u okviru operativnog programa „Konkurentnost i kohezija 2014.-2020.“, tematski cilj 5 – Promicanje prilagodbe na klimatske promjene, prevencije i upravljanja rizicima, prioritetna os 5a1 – „Poboljšanje praćenja i predviđanja klimatskih promjena i planiranje mjera prilagodbe“.

Cilj projekta je modernizirati i automatizirati meteorološku mrežu kako bi se osiguralo da čitav teritorij RH bude pokriven redovitim praćenjem meteoroloških varijabli i procjenom utjecaja klimatskih promjena (praćenje atmosferskih, oceanskih i kopnenih bitnih klimatskih varijabli prema preporukama Svjetske meteorološke organizacije i Okvirne konvencije Ujedinjenih naroda o promjeni klime). Cilj je poboljšati kvalitetu i dostupnost podataka, modernizirati metode prikupljanja podataka i povezivanje motriteljskih postaja, unaprijediti modeliranje, analizu i predviđanja informacija vezanih za vrijeme i klimu, uključujući sustave za upozoravanje. Navedeno će omogućiti bolje razumijevanje klimatskih promjena i na taj način pomoći u formulaciji odgovarajućih politika i mjera, a istodobno će omogućiti preciznije kratkoročne i srednjeročne prognoze vremena te poboljšati kvalitetu upozorenja na opasne vremenske pojave.

Na lokalnom nivou nova infrastruktura omogućit će građanima, institucijama i stručnim službama kontinuirani pristup svim podacima mjerenja. To otvara mogućnost korištenju podataka mjerenja na nivou županija, gradova i općina za potrebe poljoprivrede, prometa, industrije, turizma, školstva, internet portala i mobilnih aplikacija te prije svega informiranja i zaštite stanovništva u slučajevima ekstremnih vremenskih prilika.

S obzirom na sve navedeno i na iznimnu važnost realizacije projekta u cilju praćenja i procjene utjecaja klimatskih promjena, osiguranja uvjeta za preciznije kratkoročne i dugoročne prognoze

vremena te osiguravanja otvorenog pristupa meteorološkim podacima svim stanovnicima i stručnim službama, molimo Vas za pomoć u realizaciji navedenog projekta.

Sa strane DHMZ-a najveći problem u ostvarenju projekta je činjenica da je većina postojećih postaja na privatnom zemljištu. To je bilo prihvatljivo s obzirom na to da se sustav mjernih postaja, osobito onih kišomjernih, sastojao od klasičnih instrumenata, koji nisu zahtjevali posebne uvjete za postavljanje. Nove postaje, koje se sastoje od automatskih mjernih instrumenata, zahtjevaju veću površinu za izgradnju/postavljanje te ih u većini slučajeva nije moguće postaviti na privatnom zemljištu.

Lokacije postojećih postaja u Primorsko-goranskoj županiji prikazana je na karti u Prilogu 1, pri čemu je potrebno pronaći alternativne lokacije za većinu plavo i crno obilježenih postaja, jer su iste većinom na privatnom zemljištu. Postavljanje postaja na zemljištima u vlasništvu lokalne zajednice osiguralo bi održivost rezultata projekta za dulje razdoblje. Izgled i dimenzije lokacija (osnovni nacrti meteorološkog kruga) za automatske klimatološke i kišomjerne postaje dani su u Prilogu 2.

Uzevši u obzir sve navedeno, molimo Vas da razmotrite mogućnost da se na zemljištu u vlasništvu lokalne samouprave ili RH na području Vaše općine/grada osiguraju lokacije za postavljanje automatskih meteoroloških postaja.

Financiranje je planirano 85% iz sredstava EU dok će 15% nacionalne komponente biti podmireno iz sredstava Fonda za zaštitu okoliša i energetska učinkovitost.

S obzirom na to da će natječaj za prijavu projekta biti otvoren krajem prvog tromjesečja 2017., molimo Vas da našu molbu razmotrite što prije te da nam u najkraćem roku definirate nekoliko, po Vašoj ocjeni, povoljnih zemljišnih čestica na kojima bismo mogli postaviti navedene meteorološke postaje i time osigurati kontinuirano praćenje meteoroloških i klimatoloških parametara za sve potrebe lokalne zajednice.

Kontakti za prijedloge lokacija:


mr.sc. Stjepan Ivatek-Šahdan [ivateks@cirus.dhz.hr](mailto:ivateks@cirus.dhz.hr) tel: 091 4565 790

g. Zvonimir Jakopović [jakopovic@cirus.dhz.hr](mailto:jakopovic@cirus.dhz.hr) tel: 091 4564 653

Unaprijed najljepše zahvaljujemo na suradnji!

S osobitim poštovanjem,

Ravnateljica



dr.sc. Nataša Strelec Mahović

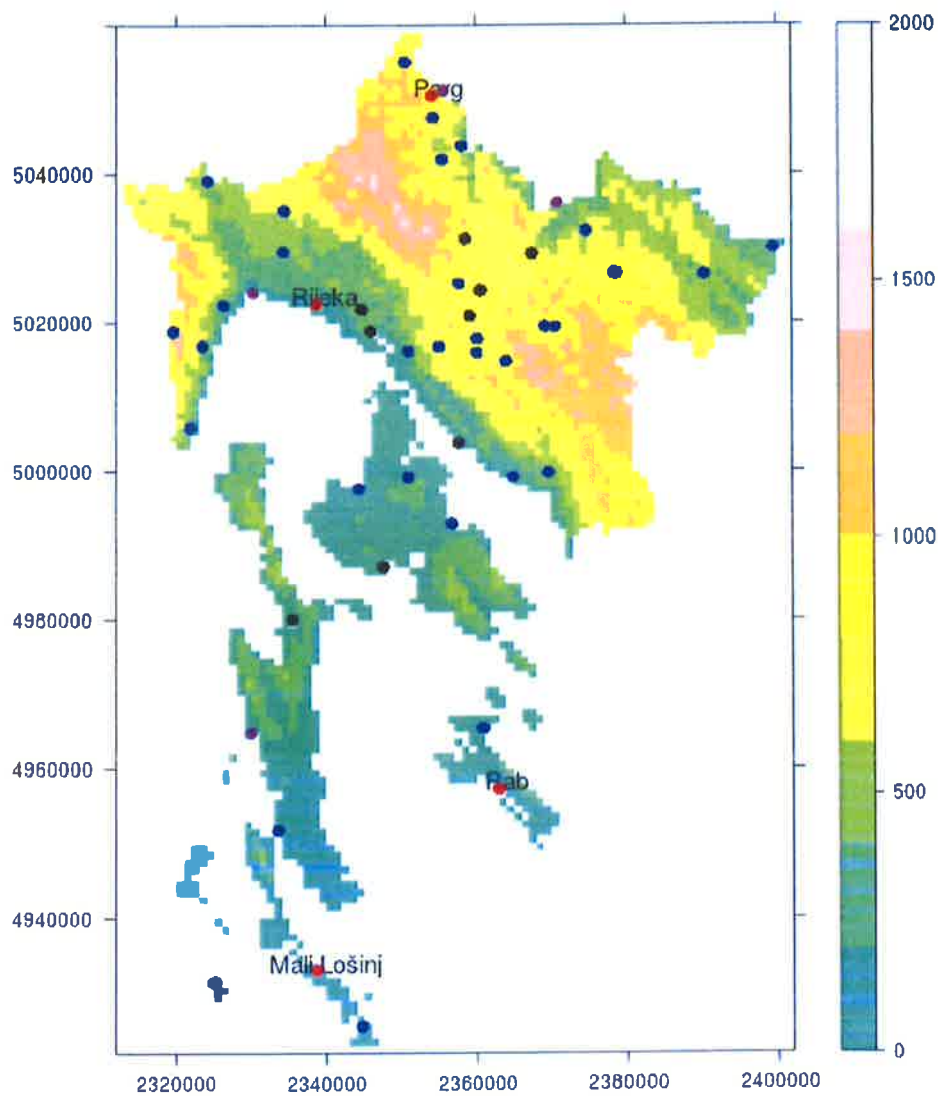


Prilog 1:

Karta s ucrtanim lokacijama postojećih postaja

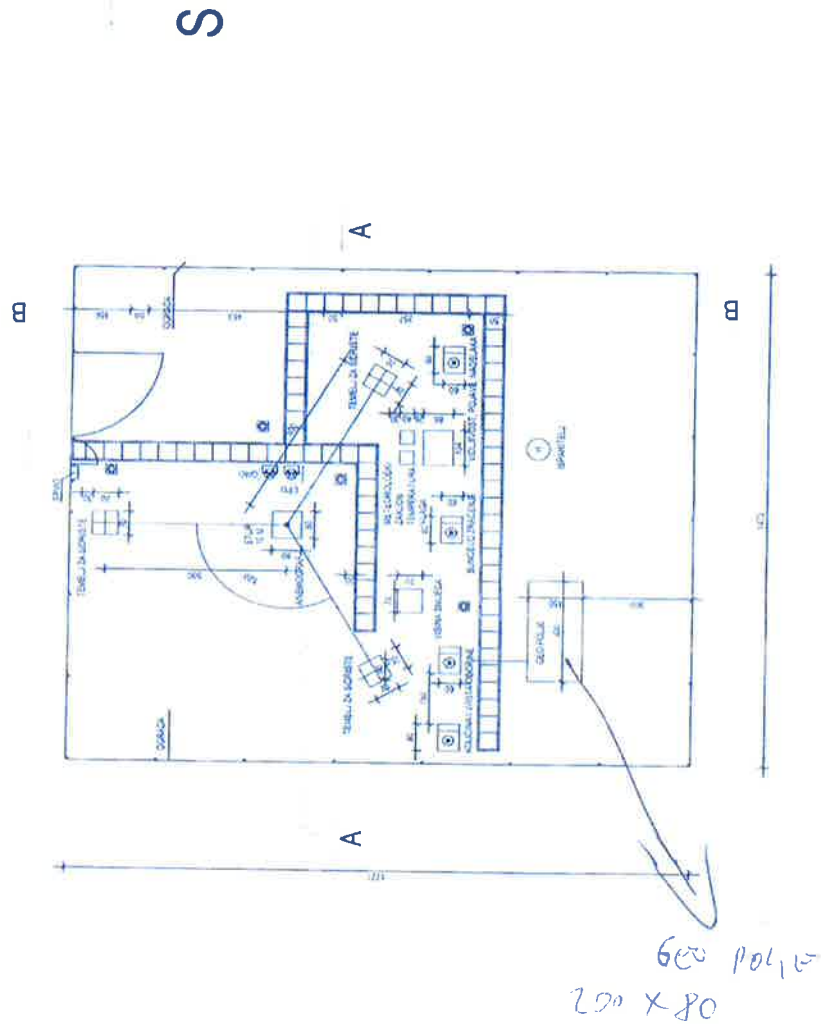
Potrebno je pronaći alternativne lokacije za kišomjerne postaje (plavo) i za većinu klimatoloških postaja (crno)

### Primorsko-goranska županija



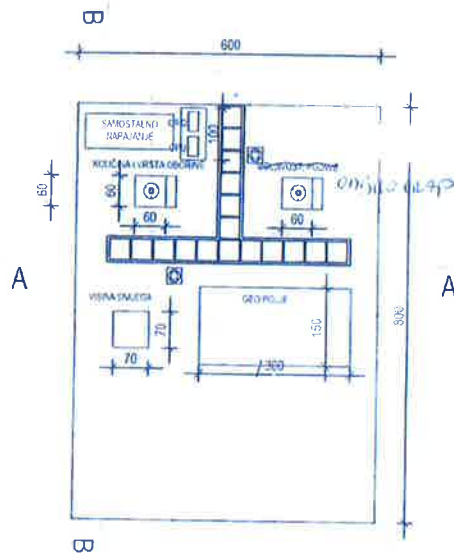
Prilog 2:

Nacrt klimatološke postaje




Nacrt kišomjerne postaje

S



PRESJEK B-B

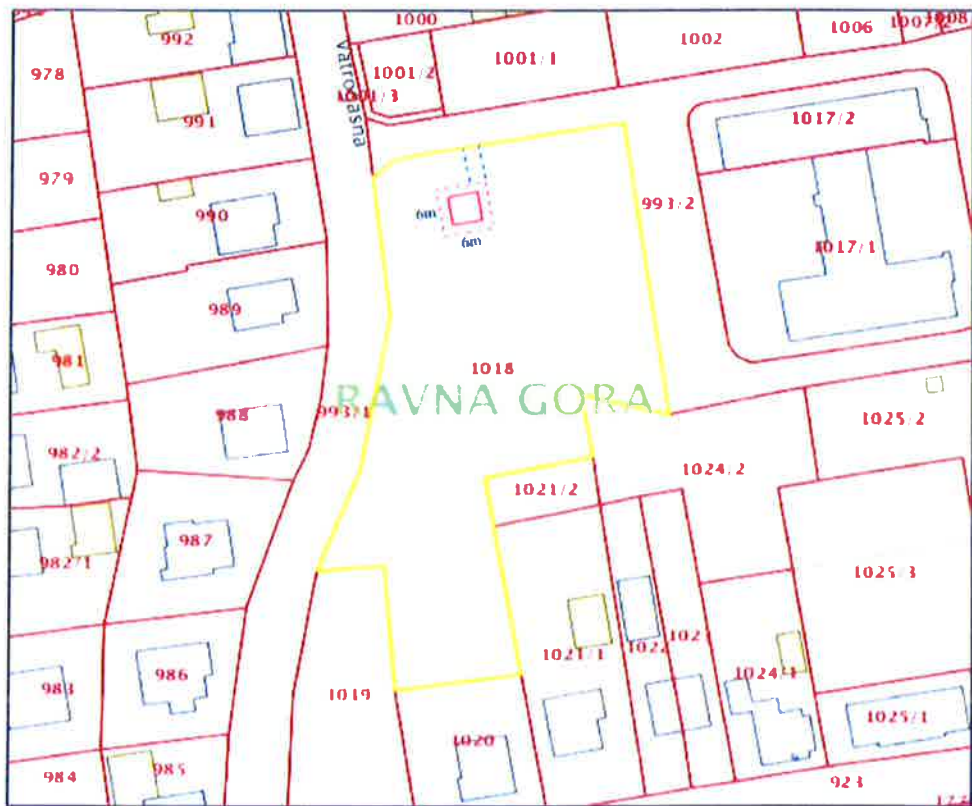




REPUBLIKA HRVATSKA  
DRŽAVNA GEODETSKA UPRAVA

NESLUŽBENA VERZIJA

**IZVOD IZ KATASTARSKOG PLANA**  
Približno mjerilo ispisa 1: 1000



Datum ispisa: 11.03.2019