



REPUBLIKA HRVATSKA
PRIMORSKO-GORANSKA ŽUPANIJA
**Upravni odjel za
pomorsko dobro, promet i veze**

KLASA: 342-01/18-02/45
URBROJ: 2170/1-07-02/3-19-7

Rijeka, 11. ožujka 2019.

**DAVANJE MIŠLJENJA NA
PRIJEDLOG ODLUKE O DAVANJU KONCESIJE ZA POSEBNU UPOTREBU
POMORSKOG DOBRA ZA POLAGANJE PODMORSKOG KABELA 110 kV NA
MORSKOM DIJELU IZMEĐU
OTOKA CRESA (Osor 1) i OTOKA LOŠINJA (Osor 2)**


Pročelnica
Nada Milošević dipl. iur.

Materijal izradila
Nataša Brazzoduro-Piveta

I. Pravni osnov

Člankom 52. točkom 24. Statuta Primorsko-goranske županije („Službene novine“ broj 23/09, 9/13 i 25/13 - pročišćeni tekst, 5/18 i 8/18 – pročišćeni tekst) i članka 17. Poslovnika o radu Župana Primorsko-goranske županije („Službene novine“ 23/14, 16/15, 3/16 i 19/16 - pročišćeni tekst), propisano je da Župan daje mišljenje o prijedlozima odluka koje podnose ovlašteni predlagatelji.

II. Obrazloženje

Hrvatski operater prijenosnog sustava d.o.o., Prijenosno područje Rijeka, obratio se zahtjevom za dobivanje koncesije za posebnu upotrebu pomorskog dobra za polaganje podmorskog kabela 110 kV na dijelu akvatorija između otoka Cresa (Osor 1) i otoka Lošinja (Osor 2) iz razloga što je postojeći kabel potrebno ukloniti, te zamijeniti novim trožilnim 110 kV kabelom.

Koncesija se daje na dijelu akvatorija između otoka Cresa i otoka Lošinja i to izvan lučkog područja akvatorija Luke Osor do obalne katastarske čestice otoka Lošinja koja je u vlasništvu Republike Hrvatske, u ukupnoj površini od **1 592 m²**.

Za preostali dio površine trase podmorskog kabela koji se nalazi unutar Luke Osor pismo inicijative za davanje koncesije na pomorskom dobru podnositelj inicijative uputio je dana 24. listopada 2018. godine Županijskoj lučkoj upravi Mali Lošinj.

Iznos investicije na pomorskom dobru koje se daje u koncesiju iznosi **12 milijuna kuna** i odnosi se na radove i opremu potrebnu za uklanjanje postojećih kabelskih vodova i postavljanje zamjenskog trožilnog kabela trasom južno od postojećih.

Ukupno ulaganje u pomorsko dobro potrebno je izvršiti u prve tri godine trajanja koncesije.

Usklađenost inicijative s prostorno planskom dokumentacijom temelji se na : Lokacijskoj dozvoli (KLASA: UP/I^o-350-05/16-03/23, URBROJ: 2170/1-03-05/1-18-10) od 28. veljače 2018. godine izdanoj od Upravnog odjela za prostorno uređenje, graditeljstvo i zaštitu okoliša, Ispostava u Malom Lošinj.

Stručno povjerenstvo za koncesije na pomorskom dobru u Primorsko-goranskoj županiji je na svom sastanku dana 07. ožujka 2019. godine utvrdilo Prijedlog odluke o davanju koncesije za posebnu upotrebu pomorskog dobra za polaganje podmorskog kabela 110 kV na morskom dijelu između otoka Cresa i otoka Lošinja.

Odredbama članka 19. stavka 2. Zakona o pomorskom dobru i morskim lukama utvrđeno je da je za koncesije za posebnu upotrebu pomorskog dobra, koje se daju na rok do 20 godina, Davatelj koncesije Županijska skupština Primorsko-goranske županije.

III. Zaključna razmatranja s mišljenjem i prijedlogom zaključka

Slijedom navedenoga Upravni odjel za pomorsko dobro, promet i veze u Primorsko-goranskoj županiji daje pozitivno mišljenje i predlaže Županu Primorsko-goranske županije da donese Zaključak u tekstu kako slijedi:

Na temelju članka 52. točke 24. Statuta Primorsko-goranske županije („Službene novine“ 23/09, 9/13, 25/13 - pročišćeni tekst, 5/18 i 8/18 – pročišćeni tekst) i članka 17. Poslovnika o radu Župana Primorsko-goranske županije („Službene novine“ 23/14, 16/15, 3/16 i 19/16 – pročišćeni tekst), Župan Primorsko-goranske županije, dana ___ 2019. godine, donio je

Zaključak

Daje se pozitivno mišljenje na Prijedlog odluke o davanju koncesije za posebnu upotrebu pomorskog dobra za polaganje podmorskog kabela 110 kV na morskom dijelu između otoka Cresa (Osor 1) i otoka Lošinja (Osor 2) koje je utvrdilo Stručno povjerenstvo za koncesije na pomorskom dobru u Primorsko-goranskoj županiji.



REPUBLIKA HRVATSKA
PRIMORSKO-GORANSKA ŽUPANIJA
**Stručno povjerenstvo za koncesije
na pomorskom dobru**

KLASA: 342-01/18-02/45
URBROJ: 2170/1-07-02/3-19-6

Rijeka, 11. ožujka 2019.

**PRIJEDLOG ODLUKE O DAVANJU KONCESIJE ZA POSEBNU UPOTREBU
POMORSKOG DOBRA ZA POLAGANJE PODMORSKOG KABELA 110 kV NA
MORSKOM DIJELU IZMEĐU
OTOKA CRESA (Osor 1) i OTOKA LOŠINJA (Osor 2)**

Predsjednik Stručnog povjerenstva
prof. dr. sc. Pavao Komadina

Materijal izradila
Nataša Brazzoduro-Piveta, dipl. oec.

I. Pravni osnov

Na temelju članka 19. stavak 1. točka 2. Zakona o pomorskom dobru i morskim lukama („Narodne novine“ broj 158/03, 141/06, 38/09, 123/11 i 56/16 - u daljnjem tekstu: Zakon) propisano je da se posebnom upotrebom smatra:

„Gradnja na pomorskom dobru građevina i drugih objekata infrastrukture (ceste, pruge, vodovodna, kanalizacijska, energetska, telefonska mreža i sl.), građevine i drugi objekti za potrebe obrane, unutarnjih poslova, regulaciju rijeka i drugih sličnih infrastrukturnih objekata“.

Prema odredbama iz članaka 19. stavak 2. Zakona propisan je davatelj koncesije:

„Odluku o koncesiji za posebnu upotrebu u smislu stavka 1. ovoga članka za objekte državnog značaja donosi Vlada Republike Hrvatske, a odluka o koncesiji za posebnu upotrebu u smislu stavka 1. ovoga članka za objekte županijskog značaja donosi županijska skupština, a za objekte lokalnog značaja odluku donosi općinsko ili gradsko vijeće“.

Postupak davanja koncesije na pomorskom dobru za posebnu upotrebu propisan je u Uredbi o postupku davanja koncesije na pomorskom dobru („Narodne novine“ broj 23/04, 101/04, 39/06, 63/08, 125/10, 102/11, 83/12 i 10/17 – dalje u tekstu: Uredba). U članku 24. Uredbe definiran je davatelj koncesije, pa je propisano da je davatelj koncesije za posebnu upotrebu pomorskog dobra za objekte županijskog značaja, na rok do 20 godina, županijsko poglavarstvo (nije usklađeno sa Zakonom), a prethodni postupak provodi nadležno upravno tijelo u županiji.

U skladu s člankom 26. Uredbe koncesija za posebnu upotrebu na pomorskom dobru daje se na zahtjev koji mora sadržavati:

- ime, prezime i prebivalište, odnosno naziv i sjedište podnositelja zahtjeva,
- idejno rješenje i/ili izjavu o namjeni upotrebe pomorskog dobra,
- očitovanje nadležnog tijela za prostorno uređenje o značaju objekta za koji se traži posebna upotreba i očitovanje o usklađenosti idejnog rješenja s prostorno-planskom dokumentacijom (lokacijsku dozvolu),
- dokaz o registraciji, ukoliko podnositelj zahtjeva nije fizička osoba.

U skladu s člankom 29. Uredbe kada se koncesija za posebnu upotrebu daje u svrhu gradnje na pomorskom dobru, odluka o koncesiji mora sadržavati rok u kojem je ovlaštenik koncesije dužan ishoditi građevinsku dozvolu (potvrdu glavnog projekta), ukoliko je ista potrebna po posebnim propisima. Ukoliko ovlaštenik koncesije u zadanom roku ne ishodi građevinsku dozvolu, odluka o koncesiji prestaje važiti.

Prema članku 39. stavak 6. Zakona o koncesijama („Narodne novine“ 69/17 – dalje u tekstu: ZOK) zahtjev za dobivanje koncesije mora sadržavati najmanje slijedeće:

„1. ime ili tvrtku, adresu, telefonski broj, broj telefaksa i adresu elektroničke pošte podnositelja zahtjeva;

2.a) vrstu i predmet koncesije,

b) prirodu i opseg djelatnosti koncesije koja se traži,

c) mjesto, odnosno područje obavljanja djelatnosti koncesije koja se traži,

d) rok na koji se daje koncesija;

3. obrazloženje razloga za podnošenje zahtjeva, pravne, tehničke i financijske specifikacije predmeta koncesije;

4. dokaz o ispunjenju pravnih, tehničkih i financijskih uvjeta sposobnosti propisanih posebnim zakonom;

5. ponudu odgovarajućeg jamstva za provedbu ugovora o koncesiji;

6. ponudenu naknadu za koncesiju“.

Prema stavku 11. istog članka Davatelj koncesije donijet će odluku kojom će riješiti o zahtjevu za dobivanje koncesije u roku koji ne može biti dulji od 60 dana od dana zaprimanja urednog zahtjeva.

Davatelj koncesije donijet će odluku o davanju koncesije ako su kumulativno ispunjeni sljedeći uvjeti:

- dostavljena je sva dokumentacija navedena u članku 39. stavak 6. ZOK-a,
- podnositelj zahtjeva ispunjava pravne, tehničke i financijske uvjete u skladu s posebnim zakonom,
- podnositelj zahtjeva ponudio je odgovarajuća jamstva,
- ponuđena naknada za koncesiju viša je ili jednaka naknadi za koncesiju utvrđenoj posebnim zakonom.

Nakon utvrđivanja ispunjavanja navedenih uvjeta Davatelj koncesije o tome će obavijestiti ministarstvo nadležno za financije i dostaviti obrazloženje o prihvaćanju zahtjeva za davanje koncesije na zahtjev.

Članak 54. stavak 1. ZOK-a predviđa potpisivanje ugovora o koncesiji nakon donošenja odluke o davanju koncesije, te je navedeno: „*Ugovor o koncesiji ne može se sklopiti prije isteka razdoblja mirovanja, koje iznosi 15 dana od dana dostave odluke o davanju koncesije svakom ponuditelju odnosno svakom podnositelju zahtjeva iz članka 39. ovog Zakona*“.

Člankom 54. stavak 8. ZOK-a propisano je da ukoliko najpovoljniji ponuditelj odnosno podnositelj zahtjeva iz članka 39. ZOK-a odustane od sklapanja ugovora o koncesiji, Davatelj koncesije ukida odluku o davanju koncesije.

II. Obrazloženje

Dana 14. studenog 2018. godine Hrvatski operater prijenosnog sustava d.o.o., Kupska 4, 10000 Zagreb, OIB: 13148821633 putem Prijenosnog područja Rijeka dostavio je Pismo inicijative za dobivanje koncesije za posebnu upotrebu pomorskog dobra za rekonstrukciju (polaganje) podmorskog kabela 110 kV (**Prilog 1.**), te je dana 10. siječnja 2019. godine dopunio pismo inicijative sa novim grafičkim prikazom obuhvata koncesije (**Prilog 2.**) za dio akvatorija između otoka Cresa (Osor 1) i otoka Lošinja (Osor 2) za trasu ukupne površine 1.592 m².

Navedena dionica nalazi se izvan lučkog područja Luke otvorene za javni promet Osor (u daljnjem tekstu: Luka Osor), dok je za dionicu unutar područja Luke Osor podnositelj inicijative podnio Pismo inicijative Županijskoj lučkoj upravi Mali Lošinj (**Prilog 3.**).

Koncesija se odnosi na polaganje zamjenskog podmorskog kabela 110 kV čija trasa prolazi samo morskom dionicom.

Postojeći kabelski vod postavljen je 1986. godine. Radi se o ukupno četiri jednožilna kabela s plastičnom izolacijom. Zamjenski kabel postaviti će se trasom južno od postojećih četiri jednožilna kabela koje je u okviru investicije predviđeno ukloniti.

Zamjenski kabel je kompletno suhe izvedbe, bez ulja, i na taj način ne predstavlja opasnost za eventualna onečišćenja uslijed istjecanja ulja kod značajnijeg oštećenja kabela. Kako dubina mora na trasi zamjenskog kabelskog voda ne prelazi 5 m, trožilni podmorski kV kabel je na kompletnoj podmorskoj dionici predviđeno voditi u elementima priobalne zaštite. Predviđeni vijek trajanja zamjenskog podmorskog kabela je 33 godine.

Procijenjeni iznos ukupne investicije na pomorskom dobru iznosi 15 milijuna kuna, od čega se 9,2 milijuna kuna odnosi na nabavu i ugradnju elektro materijala, 4,3 milijuna kuna na građevinske materijale i radove, 1,2 milijuna na uklanjanje postojećeg kabela, te 0,6 milijuna na ostale troškove.

Od navedenog ulaganja na ulaganje u pomorsko dobro izvan lučkog područja Luke Osor odnosi se 12 milijuna kuna.

Navedeno investicijsko ulaganje izvršiti će se u roku od tri godine od početka koncesije.

Investicija će se financirati iz kombinacije vlastitih sredstava i kreditnih izvora.

U skladu s člankom 39. ZOK-a obavijest i obrazloženje s prijedlogom odluke o davanju koncesije uputiti će se Ministarstvu financija odmah po donošenju prijedloga Odluke od strane stručnog povjerenstva.

III. Usklađenost Odluke s prostorno planskom dokumentacijom

Na temelju članka 2. točka 5. i članka 7. stavak 4. Zakona provjerena je usklađenost inicijative s prostorno planskom dokumentacijom koja se temelji na Lokacijskoj dozvoli (KLASA: UP/I^o-350-05/16-03/23, URBROJ: 2170/1-03-05/1-18-10) od 28. veljače 2018. godine izdanoj od Upravnog odjela za prostorno uređenje, graditeljstvo i zaštitu okoliša, Ispostava u Malom Lošinj. (**Prilog 4.**)

IV. Granica pomorskog dobra

Granica pomorskog dobra na otoku Cresu utvrđena je sukladno Odluci o utvrđivanju lučkog područja u lukama otvorenim za javni promet županijskog i lokalnog značaja na području Primorsko-goranske županije „Službene novine“ broj 7/99, 20/01, 14/03, KLASA: 022-04/08-03/33, URBROJ: 2170/1-05-01/6-08-09 od 13. studenog 2008, KLASA: 021-04/11-01/7, URBROJ: 2170/1-01-01/4-11-26 od 27. listopada 2011., KLASA: 021-04/12-01/7, URBROJ: 2170/1-01-01/4-12-51 od 13. rujna 2012., „Službene novine“ broj 14/13, 3/14, 26/14, 42/14, 27/15, 30/15, 32/15, 34/15, 41/15, 18/16, 15/17, 34/17, 3/18, 12/18, 21/18, 22/18 – pročišćeni tekst) temeljem koje je luka Osor razvrstana u luku lokalnog značaja.

Granica pomorskog dobra na otoku Lošinj nije utvrđena, pa je površina za pomorsko dobro uzeta do morske granice k.č. br. 847/1 k.o. Osor na kojoj se rješavaju imovinsko-pravni odnosi budući je vlasnik čestice Republika Hrvatska.

V. Područje koje se daje u koncesiju

Koncesija se daje na dijelu akvatorija od Cresa do Lošinja i to izvan lučkog područja akvatorija Luke Osor do obalne katastarske čestice otoka Lošinja koja je u vlasništvu Republike Hrvatske. Za preostali dio površine trase podmorskog kabela koji se nalazi unutar Luke Osor pismo inicijative za davanje koncesije na pomorskom dobru radi rekonstrukcije (polaganja) podmorskog kabela podnositelj inicijative uputio je dana 24. listopada 2018. godine Županijskoj lučkoj upravi Mali Lošinj.

Dužina trase na pomorskom dobru iznosi 318,4 metra, a ukupna širina koridora iznosi 5 m pri čemu ukupna površina trase na pomorskom dobru koje se daje u koncesiju iznosi **1592 m²**.

Lomne točke koje označavaju trasu obuhvata koncesije iskazane su u koordinatnom sustavu.

Tablica 1. Popis koordinata

Točka	E koordinata htrs96/TM	N koordinata htrs96/TM
1.	333135.55	4952421.66
2.	333129.03	4952409.97
3.	332973.77	4952284.17
4.	332880.41	4952227.63
5.	332880.03	4952233.24
6.	332970.89	4952288.27
7.	333125.14	4952413.25
8.	333129.92	4952421.83

VI. Kriteriji za izračun koncesijske naknade s prijedlogom visine koncesijske naknade

U Uredbi nisu propisane početne cijene koncesijskih naknada za energetske kablove položene na pomorsko dobro.

Sukladno članku 28. stavak 3. Zakona propisano je da se naknada za koncesije radi posebne upotrebe pomorskog dobra za gradnju infrastrukture utvrđuje kao za gospodarsku upotrebu pomorskog dobra. Dakle, u stalnom i promjenjivom dijelu.

Slijedom navedenoga predlaže se naknada za koncesiju za trasu podmorskog kabela na pomorskom dobru u iznosu od 5 kn/m² (kao za uređene plaže) što za površinu od 1592 m² iznosi **7.960,00** kuna godišnje za stalni dio.

Za promjenjivi dio koncesijske naknade poredlaže se iznos od 1% od prihoda od naknade za korištenje prijenosne mreže ostvarenog temeljem godišnje količine prenesene električne energije dionicom predmetnog kabela.

Posebno se napominje da je predložena naknada za koncesiju u skladu s već donesenim odlukama o davanju koncesije za posebnu upotrebu (energetski kabeli) na području Primorsko-goranske županije.

VII. Jamstva

U skladu s člankom 39. stavak 6. ZOK-a budući koncesionar biti će u obvezi prije potpisivanja ugovora o koncesiji dostaviti dvije bjanko zadužnice u iznosu od 100.000,00 kuna za dobro izvršenje posla, te jednu bjanko zadužnicu u iznosu od 50.000,00 kuna kao jamstvo za uredno plaćanje naknade za koncesiju, solemnizirane kod javnog bilježnika.

VIII. Stručno povjerenstvo za koncesije na pomorskom dobru u PGŽ

Stručno povjerenstvo za koncesije na pomorskom dobru u Primorsko-goranskoj županiji – dalje u tekstu: Povjerenstvo, na sastanku održanom 07. ožujka 2019. godine prihvatilo je predloženu naknadu za koncesiju od 5 kn/m² za stalni dio i 1 % prihoda od naknade za korištenje prijenosne mreže ostvarenog temeljem godišnje količine prenesene električne energije dionicom predmetnog kabela. Povjerenstvo predlaže rok trajanja koncesije od 20 godina. Povjerenstvo je zaključno utvrdilo Prijedlog odluke o davanju koncesije na pomorskom dobru kojeg će, temeljem članka 16. stavak 12.

točka 5. ZOK-a, uputiti nadležnom državnom odvjetništvu na znanje. Izvadak iz Zapisnika dostavlja se u Prilogu 5.

IX. Iznos novčanih sredstava za provedbu akta

Potrebna su sredstva za objavljivanje Odluke o davanju koncesije za posebnu upotrebu pomorskog dobra u „Službenim novinama Primorsko-goranske županije“.

X. Popis priloga

1. Pismo inicijative
2. Dopuna pisma inicijative
3. Pismo inicijative prema ŽLU Mali Lošinj
4. Lokacijska dozvola
5. Izvadak iz Zapisnika Stručnog povjerenstva.

XI. Prijedlog zaključka

Stručno povjerenstvo za koncesije na pomorskom dobru u Primorsko-goranskoj županiji predlaže Županijskoj skupštini da donese slijedeći Zaključak:

Na temelju članka 19. stavak 2. Zakona o pomorskom dobru i morskim lukama („Narodne novine“ broj 158/03, 141/06, 38/09, 123/11 i 56/16), članka 39. stavak 10. i članka 54. stavak 8. Zakona o koncesijama („Narodne novine“ broj 69/17), članka 24. stavak 1. Uredbe o postupku davanja koncesije na pomorskom dobru („Narodne novine“ broj 23/04, 101/04, 39/06, 63/08, 125/10, 102/11, 83/12 i 10/17), članka 28. točke 13. Statuta Primorsko-goranske županije („Službene novine“ broj 23/09, 9/13, 25/13 – pročišćeni tekst, 5/18 i 8/18 – pročišćeni tekst) i članka 84. Poslovnika Županijske skupštine Primorsko-goranske županije („Službene novine“ broj 26/09, 16/13 i 25/13 - pročišćeni tekst), Županijska skupština na ___ sjednici održanoj _____ 2019. godine, donijela je

Zaključak

Donosi se Odluka o davanju koncesije za posebnu upotrebu pomorskog dobra za polaganje podmorskog kabela 110 kV na dijelu akvatorija između otoka Cresa (Osor 1) i otoka Lošinja (Osor 2), Grad Mali Lošinj (Odluka je sastavni dio ovog Zaključka)

Na temelju članka 19. stavak 2. Zakona o pomorskom dobru i morskim lukama („Narodne novine“ broj 158/03, 141/06, 38/09, 123/11 i 56/16), članka 39. stavak 10. i članka 54. stavak 8. Zakona o koncesijama („Narodne novine“ broj 69/17), članka 24. stavak 1. Uredbe o postupku davanja koncesije na pomorskom dobru („Narodne novine“ broj 23/04, 101/04, 39/06, 63/08, 125/10, 102/11, 83/12 i 10/17), članka 28. točke 13. Statuta Primorsko-goranske županije („Službene novine“ broj 23/09, 9/13, 25/13 – pročišćeni tekst, 5/18 i 8/18- pročišćeni tekst) i članka 84. Poslovnika Županijske skupštine Primorsko-goranske županije („Službene novine“ broj 26/09, 16/13 i 25/13 - pročišćeni tekst), Županijska skupština na ____ sjednici održanoj _____ 2019. godine, donijela je

ODLUKU

o davanju koncesije za posebnu upotrebu pomorskog dobra za polaganje podmorskog kabela 110 kV na dijelu akvatorija između otoka Cresa (Osor 1) i otoka Lošinja (Osor 2), Grad Mali Lošinj

Članak 1.

Primorsko-goranska županija (u daljnjem tekstu: Davatelj koncesije) daje tvrtki Hrvatski operater prijenosnog sustava d.o.o., Kupska 4, 10000 Zagreb, OIB: 13148821633 (u daljnjem tekstu: Koncesionar) koncesiju za posebnu upotrebu pomorskog dobra za polaganje podmorskog kabela 110 kV za dio akvatorija između otoka Cresa (Osor 1) i otoka Lošinja (Osor 2), Grad Mali Lošinj.

Koncesija se daje u skladu s Lokacijskom dozvolom (KLASA: UP/I^o-350-05/16-03/23, URBROJ: 2170/1-03-05/1-18-10) od 28. veljače 2018. godine izdanom od Upravnog odjela za prostorno uređenje, graditeljstvo i zaštitu okoliša, Ispostava u Malom Lošinjju).

Koncesionar je dužan ishodovati građevinsku dozvolu (potvrdu glavnog projekta) u roku od 2 godine od dana sklapanja Ugovora o koncesiji, te istu dostaviti davatelju koncesije.

Članak 2.

Koncesija se daje na dijelu akvatorija između otoka Cresa (Osor 1) i otoka Lošinja (Osor 2) do obalne katastarske čestice otoka Lošinja koja je u vlasništvu Republike Hrvatske.

Ukupna površina trase na pomorskom dobru iznosi **1 592 m²**.

Iznos investicije na pomorskom dobru koje se daje u koncesiju iznosi 12 milijuna kuna.

Investicija se odnosi na radove i opremu potrebnu za uklanjanje postojećih kabelskih vodova i postavljanje zamjenskog trožilnog kabela trasom južno od postojećih.

Ukupno ulaganje u pomorsko dobro iz stavka 3. ovog članka potrebno je izvršiti u prve tri godine trajanja koncesije.

Lomne točke koje označavaju trasu obuhvata koncesije iskazane su u HTRS koordinatnom sustavu.

Tablica 1.: Popis koordinata

Točka	E koordinata htrs96/TM	N koordinata htrs96/TM
1.	333135.55	4952421.66
2.	333129.03	4952409.97
3.	332973.77	4952284.17
4.	332880.41	4952227.63
5.	332880.03	4952233.24
6.	332970.89	4952288.27
7.	333125.14	4952413.25
8.	333129.92	4952421.83

Sastavni dio ove Odluke čini Grafički prikaz obuhvata koncesije izrađen od Dalekovod projekta d.o.o. u mjerilu 1:2880 koji se ne objavljuje.

Članak 3.

Davatelj koncesije daje Koncesionaru koncesiju za posebnu upotrebu pomorskog dobra iz članka 2. ove Odluke na vremensko razdoblje od 20 godina računajući od sklapanja Ugovora o koncesiji.

Članak 4.

Za posebnu upotrebu pomorskog dobra iz članka 2. ove Odluke Koncesionar se obvezuje uredno plaćati Davatelju koncesije godišnju naknadu.

Godišnja naknada sastoji se od dva dijela:

- stalni dio naknade za koncesiju iznosi **7.960,00 kn** (slovima: sedam tisućadevetstošezdeset) kuna
- promjenjivi dio naknade iznosi **1%** od prihoda ostvarenog od naknade za korištenje prijenosne mreže ostvarenog temeljem godišnje količine prenesene električne energije dionicom predmetnog kabela.

Davatelj koncesije zadržava pravo izmjene visine i/ili načina izračuna i plaćanja koncesijske naknade za vrijeme trajanja koncesije.

U slučaju da se za vrijeme trajanja koncesijskog ugovora promijeni srednji tečaj Hrvatske narodne banke za kunu, u odnosu na EUR i to za +/- 3%, Davatelj koncesije ima pravo promjene stalnog dijela koncesijske naknade sukladno promjeni tečaja.

Koncesionar je dužan u svojoj financijskoj evidenciji osigurati izdvojeno vođenje podataka koji se odnose na prihod od obavljanja djelatnosti (posebne upotrebe) na koncesioniranom području.

Koncesionar je na zahtjev Davatelja koncesije u obvezi omogućiti osobama koje odredi Davatelj koncesije uvid u poslovnu dokumentaciju temeljem koje se može utvrditi ostvareni prihod na koncesioniranom području.

Ukoliko Koncesionar ne plati dospjelu koncesijsku naknadu, Davatelj koncesije obračunat će pripadajuću zakonsku kamatu.

Članak 5.

Stalni dio koncesijske naknade za razdoblje prve godine važenja koncesije Koncesionar je dužan platiti u roku od 60 (šezdeset) dana od dana sklapanja Ugovora o koncesiji.

Stalni dio koncesijske naknade za svaku iduću godinu važenja Ugovora Koncesionar je dužan platiti do 1. svibnja tekuće godine.

Promjenjivi dio koncesijske naknade Koncesionar je dužan platiti najkasnije do 1. svibnja tekuće godine, po završnom računu za proteklu kalendarsku godinu

Za početnu i godinu u kojoj koncesija ističe koncesijska naknada plaća se razmjerno mjesecima korištenja.

U godini u kojoj koncesija ističe stalni i promjenjivi dio naknade za koncesiju potrebno je platiti do dana isteka ugovora o koncesiji.

Članak 6.

Koncesijska naknada se uplaćuje sukladno Naredbi o načinu uplaćivanja naknada za koncesije na pomorskom dobru („Narodne novine" broj 68/04) i Naredbi o načinu uplaćivanja prihoda proračuna, obveznih doprinosa te prihoda za financiranje drugih javnih potreba.

Način i rokovi plaćanja koncesije detaljnije će se utvrditi Ugovorom o koncesiji.

Članak 7.

Prije sklapanja Ugovora o koncesiji Koncesionar je dužan dostaviti Davatelju koncesije:

- 2 bjanko zadužnice u iznosu od 100.000,00 kuna za dobro izvršenje posla solemnizirane kod javnog bilježnika, a u svrhu osiguranja urednog provođenja ugovora o koncesiji.
- 1 bjanko zadužnicu u iznosu od 50.000,00 kuna solemniziranu kod javnog bilježnika, a u svrhu osiguranja urednog plaćanja naknade za koncesiju. Koncesionar predajom navedene zadužnice daje suglasnost da se radi naplate dospjele, nepodmirene koncesijske naknade zaplijene svi njegovi računi otvoreni kod pravnih osoba koje obavljaju poslove platnoga prometa, te da se novčana sredstva s tih računa, u skladu s njegovom izjavom sadržanom u predmetnoj ispravi, izravno s računa isplate Davatelju koncesije koji je u tom svojstvu naveden u ispravi.
- Izjavu Koncesionara o preuzimanju obaveze poduzimanja mjera radi osiguravanja zaštite i sigurnosti korisnika trase podmorskog kabela.

Članak 8.

Koncesionar je dužan koristiti pomorsko dobro iz članka 2. Ove Odluke sukladno Elaboratu gospodarske opravdanosti za potrebe rješavanja dodjele koncesije na pomorskom dobru izvan lučkog područja luke otvorene za javni promet lokalnog značaja Osor izrađenom od strane trgovačkog društva Dalekovod projekt d.o.o. u prosincu 2018. godine, te u skladu s Lokacijskom dozvolom (KLASA: UP/I^o-350-05/16-03/23, URBROJ: 2170/1-03-05/1-18-10) od 28. veljače 2018. godine izdanom od Upravnog odjela za prostorno uređenje, graditeljstvo i zaštitu okoliša, Ispostava u Malom Lošinj

Ukoliko se tijekom izvođenja radova naiđe na arheološke nalaze (pokretnu i nepokretnu arheološku građu), dužnost je Koncesionara iste zaustaviti i obavezno obavijestiti nadležni Konzervatorski odjel u Rijeci, koji je obavezan vršiti arheološki nadzor.

Po završetku radova Koncesionar je dužan ishoditi i Davatelju koncesije

dostaviti uporabnu dozvolu.

Koncesionar je dužan surađivati s Povjerenstvom za praćenje izvršavanja odluka i ugovora o koncesijama pri redovitim kontrolama.

Članak 9.

Koncesionar se obvezuje osigurati cjelovitu zaštitu okoliša, a posebno zaštitu mora od onečišćenja na koncesioniranom području u skladu s propisima Republike Hrvatske i međunarodnim konvencijama.

Koncesionar ne smije umanjiti, ometati ili onemogućiti upotrebu i/ili korištenje susjednih dijelova pomorskog dobra prema njihovoj namjeni.

Koncesionar se obvezuje koristiti, održavati i štiti pomorsko dobro u skladu s posebnim propisima Republike Hrvatske o zaštiti okoliša i građenja.

Članak 10.

Koncesionar je dužan za vrijeme trajanja koncesije održavati i štiti pomorsko dobro iz ovog Ugovora pažnjom dobrog gospodara, te ne smije poduzimati nikakve druge radnje na istom osim onih koje su mu dopuštene ovim Ugovorom.

Koncesionar je odgovoran za svaku štetu koja nastane uslijed korištenja pomorskog dobra, a dodijeljeno pomorsko dobro dužan je čuvati i unapređivati.

Iz razloga neodržavanja pomorskog dobra na način predviđen u prethodnim stavcima ovog članka od strane Koncesionara, Davatelj koncesije može raskinuti ovaj Ugovor.

Koncesionar je dužan prijaviti trasu podmorskog kabela na pomorskom dobru nadležnoj lučkoj kapetaniji.

Članak 11.

Koncesionar je dužan do isteka roka iz članka 3. ove Odluke, s pomorskog dobra navedenog u članku 2. ove Odluke, ukloniti naprave i opremu koju koristi za obavljanje posebne upotrebe o svom trošku, vratiti pomorsko dobro u prvobitno stanje, te predati Davatelju koncesije na slobodno raspolaganje. Ako to nije moguće, postavljeno i prinove smatraju se pripadnošću pomorskog dobra, a Davatelj koncesije može tražiti od Koncesionara da ih o svom trošku i uz svoj rizik ukloni, u cijelosti ili djelomično i vrati pomorsko dobro u prijašnje stanje.

U slučaju da Koncesionar za vrijeme trajanja koncesije svojevrijem odustane od Ugovora o koncesiji, dužan je pomorsko dobro navedeno u članku 2. ove Odluke vratiti na raspolaganje Davatelju koncesije u stanju u kojem ga je dobio od Davatelja koncesije.

Članak 12.

Područje koje se daje u koncesiju pristupačno je svima pod jednakim uvjetima, te se ne smije ograditi, s time da je opća uporaba ograničena obavljanjem posebne upotrebe iz članka 3. ove Odluke.

Koncesija se može prenijeti na drugu osobu uz pisanu suglasnost Davatelja koncesije sukladno odredbama članka 66. Zakona o koncesijama (u daljnjem tekstu: ZOK), kao i odredbama propisa kojima se uređuje pomorsko dobro.

Koncesionar može s trećim osobama sklopiti ugovor o potkoncesiji uz prethodnu pisanu suglasnost Davatelja koncesije sukladno odredbi članka 68. ZOK-a, kao i odredbama propisa kojima se uređuje pomorsko dobro.

U slučaju sklapanja ugovora o potkoncesiji, rok sklapanja toga ugovora ne smije biti dulji od roka na koji je sklopljen Ugovor.

Prihod od naknade za potkoncesiju čini prihod Koncesionara, te se zbraja u ukupan prihod na koji se obračunava naknada za koncesiju. Naknada za potkoncesiju mora biti razmjerna vrijednosti područja koje se daje u potkoncesiju.

Članak 13.

Koncesija može prestati ili se ograničiti njen opseg korištenja ukoliko za vrijeme trajanja koncesije nastanu promjene zbog kojih je u javnom interesu potrebno koncesijski odnos prilagoditi novonastaloj situaciji, npr. da u svrhu javnog interesa omogući ulaganje u infrastrukturu (polaganje cijevi za vodu, ugradnja instalacija i sl.).

U slučaju iz stavka 1. ovog članka Koncesionar je dužan poduzeti ili omogućiti radnje koje mu s tim u vezi odredi Davatelj koncesije.

Članak 14.

Koncesija prestaje:

- ispunjenjem zakonskih uvjeta,
- raskidom Ugovora o koncesiji zbog javnog interesa,
- sporazumnim raskidom Ugovora o koncesiji,
- jednostranim raskidom Ugovora o koncesiji,
- pravomoćnošću sudske odluke kojom se Ugovor o koncesiji utvrđuje ništetnim ili se poništava,
- ukidanjem, poništavanjem ili oglašivanjem ništavom ove Odluke u razdoblju nakon sklapanja Ugovora o koncesiji i u drugim slučajevima u kojima bi prestala postojati pravna osnova na temelju koje je sklopljen Ugovor o koncesiji,
- u svim ostalim slučajevima određenim ovom Odlukom i važećim zakonima.

Članak 15.

Davatelj koncesije može oduzeti koncesiju:

- ako Koncesionar ne poštuje zakonske i podzakonske akte kojima se uređuje pomorsko dobro ili uvjete koncesije određene ovom Odlukom i Ugovorom o koncesiji,
- ako Koncesionar ne iskorištava koncesiju ili je iskorištava za svrhe za koje mu nije dana ili preko mjere određene Ugovorom o koncesiji,
- ako Koncesionar bez odobrenja izvrši na pomorskom dobru, koji je predmet Ugovora o koncesiji, radnje koje nisu predviđene Ugovorom o koncesiji ili su u suprotnosti s odobrenom koncesijom,
- ako Koncesionar ne plaća koncesijsku naknadu na način i u rokovima određenim Ugovorom o koncesiji,
- u drugim slučajevima predviđenim zakonima i podzakonskim aktima.

Članak 16.

Davatelj koncesije može jednostrano raskinuti Ugovor o koncesiji u slijedećim slučajevima:

- ako Koncesionar nije platio naknadu za koncesiju više od dva puta uzastopno ili općenito neuredno plaća naknadu za koncesiju,
- ako Koncesionar ne provodi mjere i radnje nužne radi zaštite pomorskog dobra,
- ako Koncesionar bez odobrenja Davatelja koncesije izvrši na pomorskom dobru radnje koje nisu predmetom koncesije ili su u suprotnosti s odobrenom koncesijom,
- ako je Koncesionar naveo netočne podatke temeljem kojih se utvrđivalo ispunjenje uvjeta njegove sposobnosti,
- ako Koncesionar svojom krivnjom ne započne s provedbom Ugovora o koncesiji ili njegovog dijela u ugovorenom roku,

- ako Koncesionar obavlja i druge radnje u suprotnosti s Ugovorom o koncesiji ili propušta obaviti dužne radnje utvrđene Ugovorom o koncesiji,
- ako je Koncesionar prenio na treću osobu svoja prava iz Ugovora o koncesiji suprotno odredbama ZOK-a, kao i odredbama propisa kojima se uređuje pomorsko dobro,
- ako Koncesionar ne dostavi novi odgovarajući instrument kojeg Davatelj koncesije zatraži na temelju članka 55. ZOK-a,
- u drugim slučajevima u skladu s odredbama ZOK-a, Zakona o obveznim odnosima i zakona kojim se uređuje pomorsko dobro.

Prije oduzimanja koncesije i jednostranog raskida Ugovora o koncesiji, Davatelj koncesije će prethodno pisanim putem upozoriti Koncesionara o takvoj svojoj namjeri te odrediti rok od 30 dana za otklanjanje razloga za oduzimanje ili raskid Ugovora o koncesiji i za izjašnjavanje o tim razlozima.

Ukoliko Koncesionar ne otkloni razloge za oduzimanje ili raskid Ugovora o koncesiji u roku iz stavka 2. ovog članka Davatelj koncesije raskinut će Ugovor o koncesiji.

U slučaju jednostranog raskida Ugovora o koncesiji od strane Davatelja koncesije, Davatelj koncesije ima pravo na naknadu štete koju mu je prouzročio Koncesionar u skladu s općim odredbama obveznog prava.

U slučaju raskida Ugovora o koncesiji iz razloga utvrđenih stavkom 1. ovog članka Koncesionar nema pravo na naknadu zbog raskida Ugovora o koncesiji.

Članak 17.

Prestankom koncesije prestaju sva prava Koncesionara te je Koncesionar dužan napustiti pomorsko dobro i predati ga slobodnog od stvari i osoba predstavniku Davatelja koncesije.

Članak 18.

Povjerenstvo iz članka 7. Uredbe o postupku davanja koncesije na pomorskom dobru („Narodne novine“ broj 23/04, 101/04, 39/06, 63/08, 125/10, 102/11, 83/12 i 10/17) prati provedbu izvršavanja ove Odluke i Ugovora o koncesiji.

Upravni nadzor nad provedbom ovog Ugovora provode ovlašteni državni službenici ministarstva nadležnog za pomorsko dobro i ureda državne uprave u Županiji sukladno Zakonu o sustavu državne uprave.

Inspekcijski nadzor nad provedbom ovog Ugovora obavljaju inspektori pomorskog dobra nadležnog ministarstva i inspektori lučke kapetanije.

Članak 19.

Na temelju ove Odluke sklopit će se Ugovor o koncesiji na pomorskom dobru kojim će se detaljno urediti ovlaštenja Davatelja koncesije, te prava i obveze Koncesionara.

Ako je pokrenut postupak pravne zaštite, Ugovor o koncesiji sklapa se kada odluka o davanju koncesije postane izvršna.

Za Davatelja koncesije Ugovor o koncesiji potpisuje Župan Primorsko-goranske županije.

Članak 20.

Ova Odluka stupa na snagu danom donošenja, a objavit će se u „Službenim novinama Primorsko-goranske županije“.

Obrazloženje

Hrvatski operater prijenosnog sustava d.o.o., Prijenosno područje Rijeka, obratio se zahtjevom za dobivanje koncesije za posebnu upotrebu pomorskog dobra za polaganje podmorskog kabela 110 kV na dijelu akvatorija između otoka Cresa (Osor 1) i otoka Lošinja (Osor 2) iz razloga što je postojeći kabel potrebno ukloniti, te zamijeniti novim trožilnim 110 kV kabelom.

Koncesija se daje na dijelu akvatorija između otoka Cresa i otoka Lošinja i to izvan lučkog područja akvatorija Luke Osor do obalne katastarske čestice otoka Lošinja koja je u vlasništvu Republike Hrvatske, u ukupnoj površini od **1 592 m²**.

Za preostali dio površine trase podmorskog kabela koji se nalazi unutar Luke Osor pismo inicijative za davanje koncesije na pomorskom dobru podnositelj inicijative uputio je dana 24. listopada 2018. godine Županijskoj lučkoj upravi Mali Lošinj.

Iznos investicije na pomorskom dobru koje se daje u koncesiju iznosi **12 milijuna kuna** i odnosi se na radove i opremu potrebnu za uklanjanje postojećih kabelskih vodova i postavljanje zamjenskog trožilnog kabela trasom južno od postojećih.

Ukupno ulaganje u pomorsko dobro potrebno je izvršiti u prve tri godine trajanja koncesije.

Usklađenost inicijative s prostorno planskom dokumentacijom temelji se na : Lokacijskoj dozvoli (KLASA: UP/I^o-350-05/16-03/23, URBROJ: 2170/1-03-05/1-18-10) od 28. veljače 2018. godine izdanoj od Upravnog odjela za prostorno uređenje, graditeljstvo i zaštitu okoliša, Ispostava u Malom Lošnju.

Stručno povjerenstvo za koncesije na pomorskom dobru u Primorsko-goranskoj županiji je na svom sastanku dana 07. ožujka 2019. godine utvrdilo ovaj Prijedlog odluke o davanju koncesije.

Odredbama članka 19. stavka 2. Zakona o pomorskom dobru i morskim lukama utvrđeno je da je za koncesije za posebnu upotrebu pomorskog dobra, koje se daju na rok do 20 godina, Davatelj koncesije Županijska skupština Primorsko-goranske županije.

UPUTA O PRAVNOM LIJEKU

Protiv ove Odluke može se izjaviti žalba u roku od 15 (petnaest) dana od dana primitka ove Odluke.

Žalba se podnosi u pisanom obliku Davatelju koncesije koji je prosljeđuje tijelu nadležnom za rješavanje o žalbi sukladno zakonskim odredbama.



DRŽAVNA GEODETSKA UPRAVA
 PODRUČNI URED ZA KATASTAR RIJEKE
 Odjel za katastar nekretnna Malil, Lošinj

KATASTARSKA OPĆINA: OSOR
 Izvorno mjerilo plana: 1:2880

POPIS KOORDINATA LOMNIH TOČAKA GRANICE KONCESIJE

Bil. točke:	HTNS96/TM		WGS84	
	E (m)	N (m)	φ [° xx'xx" xxxxx]	λ [° xx'xx" xxxxx]
1	333135.55	4952421.66	44.413260804	14.234098150
2	333129.03	4952409.97	44.413222407	14.234069959
3	332973.77	4952284.17	44.412802088	14.23379987
4	332880.41	4952227.63	44.412611194	14.232962898
5	332880.03	4952233.24	44.412629352	14.232960527
6	332970.89	4952288.27	44.412815121	14.233366425
7	333125.14	4952413.25	44.413232691	14.234051882
8	333129.92	4952421.83	44.413260877	14.234072576

TUMAČ:

- trasa novopredviđenog zamjenskog kablaškog voda 110 kV Oros - Lošinj
- granica koncesije na pomorskom dobru izvan područja Luke otvorene za javni promet lokalnog značaja Osor
- granica pomorskog dobra
- granica katastarskih čestica
- granica katastarske općine
- linija točke granice koncesije
- linija točke utvrđene granice pomorskog dobra
- područje Luke otvorene za javni promet lokalnog značaja Osor

 Marijana Čarčić 4, 10000 ZAGREB OIB: 30497839701 PROJEKTANT: mr. sc. Tomislav Drogulić, dipl.ing. el. msc. Tomislav Drogulić dipl.ing. el. E 2316 OVLASŦENI INŽINER ELEKTROTEHNIKA	INVESTITOR: HRVATSKI OPERATOR PULVERIZIRANOG SUSTAVA d.o.o. PULVERIZIRANO PODRUČJE RIJEKA Maršala Tita 16a, 51410 Opuzen	
	ZAMJATU PREOSTAJO: PODMORSKI KABEL 110 kV OROS (OSOR 1) - LOŠINJ (OSOR 2) NASLOV: ZA POTREBE RIJEŠAVANJA DODJELE KONCESIJE NA POMORSKOM DOBRU IZVAN LUKOLOG PODRUČJA LUKE OTVORENE ZA JAVNI PROMET LOKALNOG ZNAČAJA OSOR PODMORSKI KABEL 110 kV OROS (OSOR 1) - LOŠINJ (OSOR 2)	GRAFIČKI PRILOG: SITUACIJSKI NAČRT TRASE 110 kV KABELA
IZAZNA OPRADE: ELABORAT SITUACIJSKI GRAFIČKI PRILOG	OZNAKA DOKUMENTACIJE: RP2322A OZNAKA RILISKA: RP2322A-110	Mjesto izdati: Zagreb, prosinac 2018 Mjerilo: 1:2000
OZNAKA MASE: 1/1	REZULJAT: RO	LISTUBROJ: 1/1



REPUBLIKA HRVATSKA
2170/1 PRIMORSKO-GORANSKA ŽUPANIJA

Primljeno:	0107-01-97	1360
Klasifikacijska oznaka:	Ustrojstvena jedinica	
Uruđbeni broj:	342-2/18-0/55	07
		Vrijednost
	182-18-1	5

Hrvatski operator prijenosnog sustava
d.o.o.
Prijenosno područje Rijeka

Marinčićeva ulica 3, 51 211 Matulji,
Hrvatska

Telefon +385 51 710 700
Telefaks +385 51 271 395

PRIMORSKO – GORANSKA ŽUPANIJA
Upravni odjel za pomorsko dobro, promet i
veze

Slogin kula 2/III
51 000 RIJEKA

NAŠ BROJ I ZNAK: 300100402/3194/18 IK

VAŠ BROJ I ZNAK:

DATUM: 22.10.2018.

PISMO INICIJATIVE

za davanje koncesije na pomorskom dobru za posebnu upotrebu radi rekonstrukcije podmorskog kabela 110 kV Cres (Osor 1) – Lošinj (Osor 2)

Poštovani,

obraćamo Vam se temeljem odredbi Zakona o pomorskom dobru i morskim lukama („Narodne novine” broj 158/03, 100/04, 141/06, 38/09, 123/11 i 56/16) radi davanja koncesije na pomorskom dobru za posebnu upotrebu u svrhu rekonstrukcije podmorskog kabela 110 kV Cres (Osor 1) – Lošinj (Osor 2), obzirom da trgovačko društvo Hrvatski operator prijenosnog sustava d.o.o. Zagreb (MBS: 080517105; OIB: 13148821633), ima namjeru izvršiti rekonstrukciju naprijed navedenog podmorskog kabela, sve u skladu s lokacijskom dozvolom izdanom od strane Primorsko - goranske županije, Upravnog odjela za prostorno uređenje, graditeljstvo i zaštitu okoliša, Ispostave Mali Lošinj, Klase: UP/I-350-05/16-03/23, Urbroj: 2170/1-03-05/1-18-10 od 28. veljače 2018. godine, koja je pravomoćna i izvršna od 3. travnja 2018. godine.

Posebna upotreba pomorskog dobra za koje se traži koncesija sastoji se od polaganja podmorskog trožilnog 110 kV kabela, koji je ukopana infrastrukturna energetska građevina, a kojom će se povećati pouzdanost opskrbe električnom energijom otoka Cresa i Lošinja.

UPRAVA DRUŠTVA • Predsjednik Uprave Mario Gudelj • Članovi Ivica Modrić • Zlatko Visković

IBAN HR97 2340 0091 1101 7745 1 • Privredna banka Zagreb • OIB 13148821633
Trgovački sud u Zagrebu • MBS 080517105 •
Temeljni kapital u iznosu 4.929.195.000,00 HRK
uplaćen u cijelosti u novcu, stvarima i pravima
www.hops.hr



Predmet koncesije je pomorsko dobro, more, ukupne površine 1.592 m², koje se nalazi izvan lučkog područja luke otvorene za javni promet od lokalnog značaja Osor, a na grafičkom prilogu koji je sastavni dio Elaborata gospodarske opravdanosti za potrebe rješavanja dodjele koncesije na pomorskom dobru za podmorski kabel 110 kV Cres (Osor 1) – Lošinj (Osor 2), izrađen od strane trgovačkog društva Dalekovod projekt d.o.o iz Zagreba, Marijana Čavića 4, oznake: RP2322 iz listopada 2018. godine, omeđeno je lomnim točkama granice koncesije broj točaka: 3, 6, 7 i 10.

Za dio predmetnog kabela koji se nalazi na kopnu na priobalnoj k.č. 847/1 k.o. Osor pravo služnosti za predmetni 110 kV kabel rješava se u postupku nepotpunog izvlaštenja pri Uredu državne uprave u Primorsko – goranskoj županiji, Službi za imovinsko – pravne poslove, Ispostavi Mali Lošinj, budući da je vlasnik navedene katastarske čestice Republika Hrvatska, u cijelosti.

S obzirom na naprijed navedeno, molimo da nam se odobri koncesija na maksimalni rok od 20 godina budući da se radi o posebnoj upotrebi pomorskog dobra i da je rekonstrukcija predmetnog podmorskog kabela 110 kV Cres (Osor 1) – Lošinj (Osor 2) neophodna kako bi se nesmetano odvijala opskrba električnom energijom potrošača na otocima Cres i Lošinj.

Za sve daljnje informacije molimo da se za pitanja pravne naravi obratite Odjelu za pravne, kadrovske i opće poslove, gđi. Ireni Katić, mag.iur., na tel. 710-744 ili e-mail: Irena.Katic@hops.hr, za pitanja ekonomske naravi Odjelu za ekonomske poslove, gđi. Dunji Barjaktarić, dipl.oec., na tel. 710-780, mob. 091/526-6535 ili e-mail: Dunja.Barjaktaric@hops.hr te za pitanja tehničke naravi Odjelu za VN vodove, gosp. Milivoju Šutej, ing.el., na tel.710-928, mob. 098/354-832 ili e-mail: Milivoj.Sutej@hops.hr.

S poštovanjem,

DIREKTOR:

Zdravko Šojat, dipl.ing.el.

HOPS d.o.o., Zagreb
Prijenosno područje Rijeka

k.

Prilozi:

1. dokaz o registraciji za obavljanje djelatnosti za koju se traži koncesija – preslika ovjerene preslike izvotka iz sudskog registra za trgovačko društvo Hrvatski operator prijenosnog sustava d.o.o.,
2. prijedlog o opsegu gospodarskog korištenja pomorskog dobra na snimci stvarnog stanja u koordinatnom sustavu s površinom morskog dijela izraženom u četvornim metrima (izvod iz elaborata gospodarske opravdanosti za potrebe rješavanja dodjele koncesije na pomorskom dobru za podmorski kabel 110 kV Cres (Osor 1) – Lošinj (Osor 2), izrađenog od strane trgovačkog društva Dalekovod projekt d.o.o iz Zagreba, Marijana Čavića 4, oznake: RP2322 iz listopada 2018. godine, stranica 5. elaborata i situacijski nacrt trase 110 kV kabela),

3. preslika pravomoćne i izvršne lokacijske dozvole izdane od strane Primorsko - goranske županije, Upravnog odjela za prostorno uređenje, graditeljstvo i zaštitu okoliša, Ispostave Mali Lošinj, Klase: UP/I-350-05/16-03/23, Urbroj: 2170/1-03-05/1-18-10 od 28. veljače 2018. godine,
4. dokazi o podmirenju obaveza iz ranijih koncesija (dostaviti će se naknadno),
5. izjava da do sada koncesija nije oduzimana (dostaviti će se naknadno),
6. terminski plan (rokovi dobivanja dokumentacije i rokovi izgradnje objekta) - izvod iz elaborata gospodarske opravdanosti za potrebe rješavanja dodjele koncesije na pomorskom dobru za podmorski kabel 110 kV Cres (Osor 1) – Lošinj (Osor 2), izrađenog od strane trgovačkog društva Dalekovod projekt d.o.o iz Zagreba, Marijana Čavića 4, oznake: RP2322 iz listopada 2018. godine, stranica 5. elaborata,
7. elaborat gospodarske opravdanosti za potrebe rješavanja dodjele koncesije na pomorskom dobru za podmorski kabel 110 kV Cres (Osor 1) – Lošinj (Osor 2), izrađen od strane trgovačkog društva Dalekovod projekt d.o.o iz Zagreba, Marijana Čavića 4, oznake: RP2322 iz listopada 2018. godine.

REPUBLIKA HRVATSKA
2170/1 PRIMORSKO-GORANSKA ŽUPANIJA

Primljeno: 10-01-2019		
Klasifikacijska oznaka: 342-d/18-02/45	Ustrojstvena jedinica: 07-02/3	
Uredžbeni broj: 383-19-4	Prilozi: 2	Vrijednost: -

Hrvatski operator prijenosnog sustava d.o.o.
Prijenosno područje Rijeka

Marinčićeva 3, 51 211 Matulji, Hrvatska

Telefon +385 51 710 700
Telefaks +385 51 271 395

per kralj (7)

PRIMORSKO – GORANSKA ŽUPANIJA
Upravni odjel za pomorsko dobro, promet i
veze

Slogin kula 2/III
51 000 RIJEKA

NAŠ BROJ I ZNAK: 300100402/9/19 IK 1

VAŠ BROJ I ZNAK:

DATUM: 3.01.2019.

Predmet: HOPS d.o.o. - dodjela koncesije na pomorskom dobru izvan lučkog područja luke otvorene za javni promet lokanog značaja Osor u svrhu rekonstrukcije podmorskog kabela 110 kV Cres (Osor1) – Lošinj (Osor2) - dokumentacija, dostavlja se

Veza: Vaša Klasa: 342-01/18-02/45, Urbroj: 2170/1-07-02/3-18-2

Poštovani,

sukladno traženju u Vašem dopisu uvodno naznačene Klase i Urbroja od 8. studenog 2018. godine, u prilogu dostavljamo izmijenjeni Elaborat gospodarske opravdanosti za potrebe rješavanja dodjele koncesije na pomorskom dobru izvan lučkog područja luke otvorene za javni promet lokalnog značaja Osor, za podmorski kabel 110 kV Cres (Osor 1) – Lošinj (Osor 2), oznake: RP2322A iz prosinca 2018. godine, izrađen od strane trgovačkog društva Dalekovid projekt d.o.o iz Zagreba, Marijana Čavića 4 i izjavu da trgovačko društvo Hrvatski operator prijenosnog sustava d.o.o. nema nepodmirenih dospjelih obveza po osnovi koncesija te da odobrene koncesije navedenom trgovačkom društvu nisu nikada oduzete, potpisanu od strane predsjednika Uprave HOPS d.o.o., Gudelj Maria, dipl.ing.el., broj: 300100401/3834/18 DB od 20. prosinca 2018. godine.

Nadalje, Hrvatski operator prijenosnog sustava d.o.o., ustraje na pismu inicijative za dodjelu koncesije na pomorskom dobru radi rekonstrukcije (polaganja) podmorskog kabela 110 kV Cres (Osor1) – Lošinj (Osor2) od 22. listopada 2018. godine te precizira postavljeni zahtjev na način da traži dodjelu koncesije na pomorskom dobru, moru, u površini od 1.592 m², za dio trase predmetnog podmorskog kabela koja se nalazi izvan lučkog područja luke otvorene za javni promet lokalnog značaja Osor, a koje područje je na grafičkom prilogu koji je sastavni dio izmijenjenog Elaborata gospodarske opravdanosti za potrebe rješavanja dodjele koncesije na pomorskom dobru izvan lučkog područja luke otvorene za javni promet lokalnog značaja Osor

UPRAVA DRUŠTVA • Predsjednik Uprave Mario Gudelj • Članovi Ivica Modrić • Zlatko Visković

za podmorski kabel 110 kV Cres (Osor 1) – Lošinj (Osor 2), omeđeno lomnim točkama granice koncesije brojčanih oznaka od 1 do 8.

Slijedom naprijed navedenog, predlažemo nastavak postupka dodjele koncesije na pomorskom dobru u svrhu rekonstrukcije uvodno naznačenog elektroenergetskog objekta.

S poštovanjem,

DIREKTOR:

Zdravko Šojat, dipl.ing.el.



1

Prilog:

- izjava predsjednika Uprave HOPS d.o.o., Gudelj Maria, dipl.ing.el., broj: 300100401/3834/18 DB od 20. prosinca 2018.

- Elaborat gospodarske opravdanosti za potrebe rješavanja dodjele koncesije na pomorskom dobru izvan lučkog područja luke otvorene za javni promet lokalnog značaja Osor za podmorski kabel 110 kV Cres (Osor 1) – Lošinj (Osor 2), izrađen od strane trgovačkog društva Dalekovod projekt d.o.o iz Zagreba, Marijana Čavića 4, oznake: RP2322A iz prosinca 2018. godine.



POPIS KOORDINATA LOMNIH TOČAKA GRANICE KONCESIJE					
HTRS96/TM			WGS84		
Br. točke:	E (m)	N (m)	ϕ ($^{\circ}$.xx'xx"xxxx)	λ ($^{\circ}$.xx'xx"xxxx)	
1	333135.55	4952421.66	44.413260804	14.234098150	
2	333129.03	4952409.97	44.413222407	14.234069959	
3	332973.77	4952284.17	44.412802088	14.233379987	
4	332880.41	4952227.63	44.412611194	14.232962898	
5	332880.03	4952233.24	44.412629352	14.232960527	
6	332970.89	4952288.27	44.412815121	14.233366425	
7	333125.14	4952413.25	44.413326991	14.234051882	
8	333129.92	4952421.83	44.413260877	14.234072576	

TUMAČ:

- trasa novopredviđenog zamjenskog kabelaškog voda 110 kV Cres - Lošinj
- granica koncesije na pomorskom dobru izvan područja Luke otvorene za javni promet lokalnog značaja Osor
- granica pomorskog dobra
- granica katastarskih čestica
- granica katastarske općine
- lomna točka granice koncesije
- lomna točka utvrđene granice pomorskog dobra
- područje Luke otvorene za javni promet lokalnog značaja Osor

 Marijana Čavlića 4, 10000 ZAGREB OIB: 30467839701		PROJEKTANT SURBUKNIK: PROJEKTANT: mr. sc. Toni Dropanić, dipl.ing.el. mr.sc. TONI DROPAIĆ dipl.ing.el. E 2246 OVLASŤENI INŽENJER ELEKTROTEHNIKA	
INVESTITOR: HRVATSKI OPERATOR PRLUENOSNOS SUSTAVA d.o.o. PRILUENOSNO PODRUČJE RUEKA Marsiala Tita 166, 51410 Opaija		ZAHVAT U PROSTORU: PODMORSKI KABEL 110 kV CRES (OSOR 1) - LOŠINJ (OSOR 2)	
NAŠLOV: ELABORAT GOSFODARSKJE OPRAVDANOSTI ZA POTREBE RIEŠAVANJA DODJELE KONCESIJE NA POMORSKOM DOBRU IZVANI LUČKOG PODRUČJA LUKE OTVORENE ZA JAVNI PROMET LOKALNOG ZNAČAJA OSOR PODMORSKI KABEL 110 kV CRES (OSOR 1) - LOŠINJ (OSOR 2)		GRAFIČKI Prikaz: SITUACIJSKI NACRT TRASE 110 kV KABELA	
RAZINA OBRADE: ELABORAT STRUKOVNA ODBEDNICA:	OZNAKA DOKUMENTACIJE: RP2322A OZNAKA MAPE: 1/1	MESTO I DATUM: Zagreb, prosinac 2018	MESTO I DATUM: Zagreb, prosinac 2018
OZNAKA MAPE: 1/1		REVIZIJA: R0	OZNAKA PRLUGA: RP2322A-110
MESTO I DATUM: Zagreb, prosinac 2018		MESTO I DATUM: Zagreb, prosinac 2018	MESTO I DATUM: Zagreb, prosinac 2018
MESTO I DATUM: Zagreb, prosinac 2018		MESTO I DATUM: Zagreb, prosinac 2018	MESTO I DATUM: Zagreb, prosinac 2018



Hrvatski operator prijenosnog sustava
d.o.o.
Prijenosno područje Rijeka

Marinčićeva ulica 3, 51 211 Matulji,
Hrvatska

**ŽUPANIJSKA LUČKA UPRAVA
MALI LOŠINJ**

**Priko 64
51 550 MALI LOŠINJ**

NAŠ BROJ I ZNAK: 300100402/3230/18 IK *150*

VAŠ BROJ I ZNAK:

DATUM: 24.10.2018.

PISMO INICIJATIVE
za davanje koncesije na pomorskom dobru za posebnu upotrebu radi
rekonstrukcije podmorskog kabela 110 kV Cres (Osor 1) – Lošinj (Osor 2)

Poštovani,

obraćamo Vam se temeljem odredbi Zakona o pomorskom dobru i morskim lukama („Narodne novine” broj 158/03, 100/04, 141/06, 38/09, 123/11 i 56/16) radi davanja koncesije na pomorskom dobru za posebnu upotrebu u svrhu rekonstrukcije podmorskog kabela 110 kV Cres (Osor 1) – Lošinj (Osor 2), obzirom da trgovačko društvo Hrvatski operator prijenosnog sustava d.o.o. Zagreb (MBS: 080517105; OIB: 13148821633), ima namjeru izvršiti rekonstrukciju naprijed navedenog podmorskog kabela, sve u skladu s lokacijskom dozvolom izdanom od strane Primorsko - goranske županije, Upravnog odjela za prostorno uređenje, graditeljstvo i zaštitu okoliša, Ispostave Mali Lošinj, Klase: UP/I-350-05/16-03/23, Urbroj: 2170/1-03-05/1-18-10 od 28. veljače 2018. godine, koja je pravomoćna i izvršna od 3. travnja 2018. godine.

Posebna upotreba pomorskog dobra za koje se traži koncesija sastoji se od polaganja podmorskog trožilnog 110 kV kabela, koji je ukopana infrastrukturna energetska građevina, a kojom će se povećati pouzdanost opskrbe električnom energijom otoka Cresa i Lošinja.

Predmet koncesije je pomorsko dobro, more, ukupne površine 436 m², koje se nalazi unutar lučkog područja luke otvorene za javni promet lokalnog značaja Osor, a na grafičkom prilogu koji je sastavni dio Elaborata gospodarske opravdanosti za potrebe rješavanja dodjele

UPRAVA DRUŠTVA • Predsjednik Uprave Mario Gudelj • Članovi Ivica Modrić • Zlatko Visković

IBAN HR97 2340 0091 1101 7745 1 • Privredna banka Zagreb • OIB 13148821633
Trgovački sud u Zagrebu • MBS 080517105 •
Temeljni kapital u iznosu 4.929.195.000,00 HRK
uplaćen u cijelosti u novcu, stvarima i pravima
www.hops.hr



koncesije na pomorskom dobru za podmorski kabel 110 kV Cres (Osor 1) – Lošinj (Osor 2), izrađen od strane trgovačkog društva Dalekovod projekt d.o.o iz Zagreba, Marijana Čavića 4, oznake: RP2322 iz listopada 2018. godine, omeđeno je lomnim točkama granice koncesije broj točaka: 1, 2, 3 i 10.

Za dio predmetnog kabela koji se nalazi na kopnu na priobalnoj k.č. 1833/3 k.o. Osor pravo služnosti za predmetni 110 kV kabel rješava se u postupku nepotpunog izvlaštenja pri Uredu državne uprave u Primorsko – goranskoj županiji, Službi za imovinsko – pravne poslove, Ispostavi Mali Lošinj.

S obzirom na naprijed navedeno, molimo da nam se odobri koncesija na maksimalni rok od 20 godina budući da se radi o posebnoj upotrebi pomorskog dobra i da je rekonstrukcija predmetnog podmorskog kabela 110 kV Cres (Osor 1) – Lošinj (Osor 2) neophodna kako bi se nesmetano odvijala opskrba električnom energijom potrošača na otocima Cres i Lošinj.

Za sve daljnje informacije molimo da se za pitanja pravne naravi obratite Odjelu za pravne, kadrovske i opće poslove, gđi. Ireni Katić, mag.iur., na tel. 710-744 ili e-mail: Irena.Katic@hops.hr, za pitanja ekonomske naravi Odjelu za ekonomske poslove, gđi. Dunji Barjaktarić, dipl.oec., na tel. 710-780, mob. 091/526-6535 ili e-mail: Dunja.Barjaktaric@hops.hr te za pitanja tehničke naravi Odjelu za VN vodove, gosp. Milivoju Šutej, ing.el., na tel.710-928, mob. 098/354-832 ili e-mail: Milivoj.Sutej@hops.hr.

S poštovanjem,

DIREKTOR:

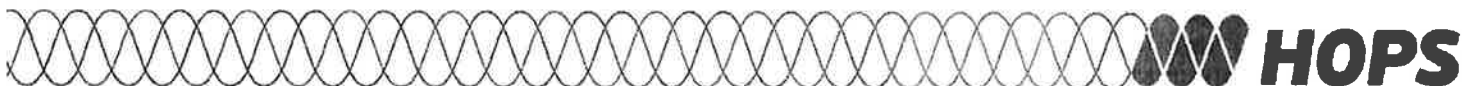
Zdravko Šojat, dipl.ing.el.

K.

Prilozi:

1. dokaz o registraciji za obavljanje djelatnosti za koju se traži koncesija – preslika ovjerene preslike izvotka iz sudskog registra za trgovačko društvo Hrvatski operator prijenosnog sustava d.o.o.,
2. prijedlog o opsegu gospodarskog korištenja pomorskog dobra na snimci stvarnog stanja u koordinatnom sustavu s površinom morskog dijela izraženom u četvornim metrima (izvod iz elaborata gospodarske opravdanosti za potrebe rješavanja dodjele koncesije na pomorskom dobru za podmorski kabel 110 kV Cres (Osor 1) – Lošinj (Osor 2), izrađenog od strane trgovačkog društva Dalekovod projekt d.o.o iz Zagreba, Marijana Čavića 4, oznake: RP2322 iz listopada 2018. godine, stranica 5. elaborata i situacijski nacrt trase 110 kV kabela),
3. preslika pravomoćne i izvršne lokacijske dozvole izdane od strane Primorsko - goranske županije, Upravnog odjela za prostorno uređenje, graditeljstvo i zaštitu okoliša, Ispostave Mali Lošinj, Klase: UP/I-350-05/16-03/23, Urbroj: 2170/1-03-05/1-18-10 od 28. veljače 2018. godine,

4. dokazi o podmirenju obaveza iz ranijih koncesija (dostaviti će se naknadno),
5. izjava da do sada koncesija nije oduzimana (dostaviti će se naknadno),
6. terminski plan (rokovi dobivanja dokumentacije i rokovi izgradnje objekta) - izvod iz elaborata gospodarske opravdanosti za potrebe rješavanja dodjele koncesije na pomorskom dobru za podmorski kabel 110 kV Cres (Osor 1) – Lošinj (Osor 2), izrađenog od strane trgovačkog društva Dalekovod projekt d.o.o iz Zagreba, Marijana Čavića 4, oznake: RP2322 iz listopada 2018. godine, stranica 5. elaborata,
7. elaborat gospodarske opravdanosti za potrebe rješavanja dodjele koncesije na pomorskom dobru za podmorski kabel 110 kV Cres (Osor 1) – Lošinj (Osor 2), izrađen od strane trgovačkog društva Dalekovod projekt d.o.o iz Zagreba, Marijana Čavića 4, oznake: RP2322 iz listopada 2018. godine.



342/18



REPUBLIKA HRVATSKA
PRIMORSKO-GORANSKA ŽUPANIJA

UPRAVNI ODJEL ZA PROSTORNO UREĐENJE,
GRADITELJSTVO I ZAŠTITU OKOLIŠA
ISPOSTAVA U MALOM LOŠINJU

Ovo je rješenje pravomoćno-izvršno

od 3. TRAVNJA 2018.

U Malom Lošinju, PRIMORSKO-GORANSKA ŽUPANIJA 2018.
Službeni osoba



KLASA: UP/I-350-05/16-03/23
URBROJ: 2170/1-03-05/1-18-10
Mali Lošinj, 28. veljače 2018.

Primorsko-goranska županija, Upravni odjel za prostorno uređenje, graditeljstvo i zaštitu okoliša, Ispostava u Malom Lošinju, rješavajući po zahtjevu koji je podnijelo društvo Hrvatski operator prijenosnog sustava d.o.o. Zagreb, Prijenosnog područja Rijeka, OIB: 13148821633, M. Tita 166, Opatija, zastupanog po društvu Dalekovod projekt d.o.o. Zagreb, M. Čavića 4, Zagreb na temelju odredbe članka 115. i 125. Zakona o prostornom uređenju („Narodne novine“, br. 153/13 i 65/17), izdaje

LOKACIJSKU DOZVOLU

za zahvat u prostoru: rekonstrukciju podmorskog kabela 110kV CRES (OSOR1) – LOŠINJ (OSOR2), planiranu na dijelu pomorskog dobra kao i na č.zem. 575/1, 575/2, 575/3, 575/4, 1835/2, 842, 1834/1, 845, 1833/3, 854, 847, 993, 1824, 991/1, 1829, 1090/2, 1090/3, sve k.o.Osor, koji zahtjev je podnio investitor, Hrvatski operator prijenosnog sustava d.o.o. Zagreb, Prijenosnog područja Rijeka, M. Tita 166, Opatija, zastupan po Dalekovod projektu d.o.o. Zagreb, M. Čavića 4, Zagreb

Lokacijska dozvola izdaje se uz sljedeće lokacijske uvjete:

1. Obuhvat i veličina obuhvata zahvata u prostoru:

1.1. Obuhvat zahvata u prostoru definiran je idejnim projektom oznake DC 1652 koji se sastoji od jedne mape, a koji je izradio i ovjerio projektant voditelj i projektant elektrotehničkog dijela projekta, mr.sc. Toni Dropulić, dipl.ing.el., broj ovlaštenja E 2246, , ovlaštenu inženjer elektrotehnike, iz društva DALEKOVOD PROJEKT d.o.o. iz Zagreba, Marijana Čavića 4.

Obzirom na karakter linearne građevine-ukopani kabelski vod koji ne mijenja način uporabe parcela , javnih puteva i podmorja kojima prolazi, građevinsku česticu nije potrebno formirati. Površina i oblik katastarskih čestica u obuhvatu zahvata odgovara postojećim katastarskim stanjima na č.zem. 575/1, 575/2, 575/3, 575/4, 1835/2, 842, 1834/1, 845, 1833/3, 854, 847, 993, 1824, 991/1, 1829, 1090/2, 1090/3, sve k.o.Osor.

Položaj predmetne građevine na navedenim česticama prikazan je u grafičkom dijelu idejnog projekta.

Planirani 110 kV kabelski vod sastoji se od:

- Kopnene dionice na otoku Cresu
- Podmorske dionice
- Kopnene dionice na otoku Lošinju

Ukupna duljina novo predviđene kabelske trase iznosi cca 981 m.

2. Namjena građevine: Novi kabelski vod 110 kV između otoka Cresa (početna točka je u postojećoj 110 kV kabelskoj stanici (KS) Osor 1 i otoka Lošinja (krajnja točka je u postojećoj 110 kV kabelskoj stanici (KS), je ukopana infrastrukturna, energetska građevina, planirana kao zamjena za postojeći 110 kV kabelsku vezu Krk- Cres, odnosno 110 kV kabelske veze Cres-Lošinj, koji su u lošem stanju, i koji su se približili kraju svog vijeka trajanja, te će se izvedbom predmetne građevine povećati pouzdanost opskrbe električnom energijom otoka Cresa i Lošinja.

3. Veličina, građevinska (brutto) površina i smještaj građevina u obuhvatu: Trasa kabelske dionice, smještaj predmetne građevine u zahvatu, građevinski pravci građevine, kao i veličina građevine, prikazani su u grafičkom dijelu idejnog projekta. Ukupna duljina trase: - kopnena dionica na otoku Cresu (unutar granica k.o. Osor ..oko 340m, kopnena dionica na otoku Lošinj (unutar granica k.o. Osor).. oko 226m, podmorska dionica (između granica k.o. Osor)..oko 415m, što ukupno iznosi 981m. Predmetni zahvat u prostoru dozvoljen je samo u površinama unutar koje se planira iskop, po trasi prikazanoj u grafičkom dijelu idejnog projekta. Prije zatrpavanja kabela potrebno je izraditi geodetski snimak kabela.

4. Uvjeti za oblikovanje građevine: Pri izradi projektne dokumentacije i izvođenju radova potrebno je pridržavati se važećih tehničkih propisa za polaganje elektroenergetskih kabela, vodeći računa o ugrađivanju i distanciranju u odnosu na ostale komunalne instalacije. Kabelski kanal, kao i priobalna zaštita kabela betonskim elementima, se izvodi prema detalju iz idejnog projekta koji je sastavni dio ove lokacijske dozvole .

Nakon završenih instalacijskih radova zatrpavanje se vrši u slojevima do potrebne zbijenosti. Investitor je dužan po završetku radova dovesti područje zahvaćeno izgradnjom u prijašnje tehnički ispravno stanje.

5. Uvjeti za nesmetani pristup, kretanje, boravak i rad osoba smanjene pokretljivosti:

Predmetna građevina ne podliježe obvezi primjene propisa iz domene koja je određena Pravilnikom o osiguranju pristupačnosti građevina osobama s invaliditetom i smanjene pokretljivosti («Narodne novine», br. 78/13).

6. Uvjeti za uređenje obuhvata zahvata: Tijekom izvedbe radova, a poglavito kod završnih radova potrebno je u potpunosti poštivati načelo o nenarušavanju prirodnog okoliša. Teren oko građevine treba urediti tako da se ne poremeti prirodno otjecanje vode na štetu susjednih zemljišta i građevina. Na dijelovima trase na kojima postoje suhozidne strukture ili kameno popločenje koje treba prethodno ukloniti, potrebna je pažljiva ručna demontaža i pohrana materijala zbog ponovne, istovjetne ugradnje nakon radova iskopa. Prekope javnih prometnica vratiti u prijašnje tehnički ispravno stanje. Javne površine u prolasku trase, te moguća kamena opločenja, nakon iskopa vratiti u prijašnje stanje.

7. Način i uvjeti priključenja građevinske parcele na javno-prometnu površinu i komunalnu infrastrukturu: Obzirom na smještaj trase uz lokalne prometnice i karakter građevine na kojoj prisutnost ljudi nije potrebna, radi povremenih uklanjanja kvarova, osiguran je adekvatan pristup vozila operatora. Predmetni kabel povezuje se na elektroenergetski sustav u skladu s tehničkim rješenjima i uvjetima samog investitora.

8. Mjere zaštite okoliša:

Prema Rješenju Ministarstva zaštite okoliša i energetike, Uprave za procjenu utjecaja na okoliš i održivo gospodarenje otpadom, Sektora za procjenu utjecaja na okoliš i industrijsko onečišćenje, KLASA: UP/I 351-03/17-08/226, URBROJ. 517-06-2-1-2-18-11,

od 16. siječnja 2018. godine određeno je da za namjeravani zahvat nije potrebno provesti postupak procjene utjecaja na okoliš, uz primjenu mjere zaštite okoliša da se u sklopu ishoda lokacijske dozvole zatraži posebne uvjete nadležnog konzervatorskog odjela i da za namjeravani zahtjev nije potrebno provesti glavnu ocjenu prihvatljivosti za ekološku mrežu.

Također je prema Rješenju Primorsko goranske županije, Upravnog odjela za prostorno uređenje, graditeljstvo i zaštitu okoliša, KLASA: UP/I-351-01/16-05/42, URBROJ:2170/1-03-08/2-16-5, od 13. prosinca 2016. godine određeno da je planirani predmetni zahtjev prihvatljiv za ekološku mrežu, te da nije potrebno provesti Glavnu ocjenu zahvata.

8.1 Ostale mjere zaštite: Kod izvođenja radova moraju se poštivati sve mjere zaštite na radu i očuvanja okoliša. Investitor je dužan osigurati nesmetano prometovanje po glavnoj i pristupnoj prometnici, provesti osiguranje gradilišta, javnih instalacija elektrike, vodovoda i odvodnje, kao i susjednih građevina od oštećenja. Tijekom izvođenja radova ne narušavati javne površine. Predmetnim radovima ne smije se narušavati stabilnost javne ceste i cestovnih objekata. Gradilište treba biti pravilno zaštićeno i označeno odgovarajućim vidljivim oznakama i svjetlosnom signalizacijom. Navedeno se osobito odnosi na zaštitu kanala i građevinskih jama ali i na osiguravanje sigurnog i nesmetanog prometa, te pristupa građevinama. Također treba primijeniti i sve mjere zaštite koje su propisane posebnim uvjetima koji su sastavni dio ove lokacijske dozvole. Obzirom na korištenje mehanizacije, različitih građevinskih i pogonskih sredstava, potrebno je organizirati gradilište, odnosno svaku radnu površinu na način da nepažnjom ne bi u okoliš i more dospjele štetne i opasne tvari, te je nužno provoditi stalan i kvalitetan nadzor. Tijekom građenja ograničiti kretanje teške mehanizacije, kako bi površina devastirana radovima bila što manja, odnosno koristiti isključivo postojeću mrežu cesta i putova. Prilikom iskopa materijala posebno deponirati biološki aktivan sloj tla, te ga kasnije koristiti za rekultivaciju i hortikulturno uređenje iskopa, pokosa i nasipa. Osigurati odgovarajući smještaj i sanitarni čvor za osobe koje rade na izgradnji. Zabranjuje se primjena kemijskih sredstava štetnih za tlo, pitku vodu i more. Prilikom izvođenja radova sav zemljani materijal deponirati na privremenu deponiju gradilišta radi povrata nakon izvedenih radova kao i sav kvalitetan građevinski kamen. Ne smije se za odlaganje materijala koristiti vrijedno poljoprivredno tlo i more. Privremena deponija treba biti prije tehničkog pregleda uređena i dovedena u uredno stanje. Višak materijala treba deponirati na deponiju određenu prema posebnoj gradskoj odluci a sukladno važećim pravilnicima o zbrinjavanju građevinskog otpada a osobito se to odnosi na građevinski otpad koji se ne smije deponirati u sklopu gradilišta ili u more. Po okončanju svih radova investitor je dužan sanirati okoliš, očistiti i urediti gradilište (ukloniti sve strojeve, otpad i suvišni materijal). Period građenja ograničiti sukladno odluci o komunalnom redu Grada Maloga Lošinja.

9. Posebni uvjeti tijela i osoba prema posebnim propisima:

U postupku izdavanja lokacijske dozvole utvrđeni su sljedeći posebni uvjeti tijela i pravnih osoba s javnim ovlastima, a koji su sastavni dio ove lokacijske dozvole:

- Posebni uvjeti društva Vodoopskrbe i odvodnje Cres Lošinj d.o.o., broj: VIO-03/16-45/2-I od 20. svibnja 2016. godine,
- Sanitarno-tehnički i higijenski uvjeti KLASA: UP/I 540-02/16-03/4979, URBROJ: 534-07-2-1-4-8/5-16-2 od 17. studenog 2016. godine, izdani od strane Ministarstva zdravlja, Uprave za unaprjeđenje zdravlja, Službe županijske sanitarne inspekcije i pravne podrške, Službe županijske sanitarne inspekcije, Odjela za Istru i Primorje, Ispostave Rijeka,



- Posebni konzervatorski uvjeti Uprave za zaštitu kulturne baštine, Konzervatorskog odjela u Rijeci Klasa:612-08/16-23/0187, Ur.broj: 532-04-02-11/14-16-2 od 29. studenog 2016. godine,
- Posebni uvjeti Grada Malog Lošinja Klasa:350-05/16-01/10, Ur.broj:2213/01-03-16-2 od 03. studenog 2016. godine,
- Posebni uvjeti društva Hrvatske ceste d.o.o. Sekor za održavanje, Ispostava Rijeka Klasa:340-09/16-08/488-2, Ur.broj:345-931/389-14 od 30. siječnja 2017. godine,
- Posebni uvjeti gradnje HAKOM-a Klasa: 361-03/16-01/6178, Ur.broj: 376-10/MS2-16-2 (HP) od 31. listopada 2016. godine,
- Posebni uvjeti Županijske lučke uprave Mali Lošinj Klasa: 342-21-01/16-5/121, Ur.broj: 188/2016-GP od 14. studenog 2016. godine,
- Posebni uvjeti Ministarstva unutarnjih poslova, Policijska uprava Primorsko-Goranska Rijeka, Sektor upravnih i inspekcijskih, Inspektorat unuarnjih poslova, Broj: 511-09-21/1-5595/2-2016.TS od 15. studenog 2016. godine,
- Posebni uvjeti HEP-a, Broj: 4012001-29664/16-NB od 28. studenog 2016. godine,
- Posebni uvjeti Ministarstva mora, prometa i infrastrukture, Uprava sigurnosti plovidbe, Lučka kapetanija Rijeka, Klasa: UP/I -360-01/16-01/65, Ur.broj: 530-04-4-2-2-16-2 od 2. studenog 2016. godine,
- Izjava o položaju elektroničke komunikacijske infrastrukture (EKI) u vlasništvu Hrvatskog Telekom d.d. Oznaka: T43-37123074-16 od 22. prosinca 2016. godine,
- Izjava o položaju elektroničke komunikacijske infrastrukture u zoni zahvata od Optima Telekom d.d. Broj: OT-51-958/16 od 30 prosinca 2016. godine,
- Izjava o položaju elektroničke komunikacijske infrastrukture u zoni zahvata od Vipnet d.o.o. od 16 prosinca 2016. godine.

10. Uvjeti važni za provedbu zahvata u prostoru: (uklanjanje postojećih građevina, sanacija terena, fazno građenje pojedinih cjelina, obveza ispitivanja tla i sl.)

Pri izradi projektne dokumentacije i izvođenju radova, potrebno je pridržavati se važećih tehničkih uvjeta za izgradnju elektroenergetskih građevina, koji su utvrđeni u granskim normama Direkcije za distribuciju Hrvatske elektroprivrede, Zakonu o prostornom uređenju, Zakonu o gradnji, Zakonu o zaštiti na radu te Zakonu o zaštiti od požara. Predmetni 110 kV kabelski vod se izvodi kao cjelina. Ispitivanje tla nije potrebno. Investitor je dužan po završetku radova dovesti područje zahvaćeno izgradnjom u prijašnje tehnički ispravno stanje.

Naročito se skreće pozornost na zaštitu i način zaštite kabela u podmorskom dijelu trase polaganja kabela na mjestu neposredno uz pontonski sklop za privez i odvez brodice u luci javne namjene lokalnog značaja Osor.

11. Uvjeti za gradnju privremene građevine u funkciji organizacije gradilišta:
Nije predviđena gradnja privremenih građevina.

12. Podaci iz dokumenta prostornog uređenja:
Ova lokacijska dozvola izdaje se na temelju članka 215. Odredbi za provođenje Prostornog plana Primorsko goranske županije ("Službene novine Primorsko - goranske županije", br. 32/13) i Odluke o usvajanju Prostornog plana uređenja Grada Malog Lošinja ("Službene novine Primorsko - goranske županije", br. 13/08, 13/12, 26/13, 05/14, 42/14, 25/15,32/15, 32/16).

13. Provedba zahvata u prostoru- građenje građevine:

13.1.Na temelju ove lokacijske dozvole ne može se pristupiti građenju, već je za građenje potrebno ishoditi građevinsku dozvolu.

14. Važenje lokacijske dozvole

Ova lokacijska dozvola prestaje vrijediti ako se zahtjev za izdavanje građevinske dozvole ne podnese nadležnom upravnom tijelu u roku od dvije godine od dana pravomoćnosti ove lokacijske dozvole.

Izvršnost treba potvrditi kod tijela koje je izdalo ovu lokacijsku dozvolu.

15. Formiranje građevne čestice

Investitor nije dužan izvršiti formiranje građevne čestice

16. Sastavni dio ove lokacijske dozvole su i :

- ovjereni idejni projekt oznake DC 1652 koji se sastoji od jedne mape, a koji je izradio i ovjerio projektant voditelj i projektant elektrotehničkog dijela projekta, mr.sc. Toni Dropulić, dipl.ing.el., broj ovlaštenja E 2246, ovlaštenu inženjer elektrotehnike, iz društva DALEKOVOD PROJEKT d.o.o. iz Zagreba, Marijana Čavića 4.

- svi posebni uvjeti i prethodne suglasnosti navedeni u točki 9. ove dozvole.

17. Ova lokacijska dozvola objavljuje se na mrežnim stranicama ovoga Upravnoga tijela, sukladno članku 120. stavak 4. Zakona o gradnji, u trajanju od najmanje 30 dana.

O b r a z l o ž e n j e :

Investitor, Hrvatski operator prijenosnog sustava d.o.o. Zagreb, Prijenosnog područja Rijeka, M. Tita 166, Opatija, zastupan po Dalekovod projektu d.o.o. Zagreb, M. Čavića 4, Zagreb, podnio je zahtjev za izdavanje lokacijske dozvole radi rekonstrukcije podmorskog kabela 110kV CRES (OSOR1) – LOŠINJ (OSOR2), planiranu na dijelu pomorskog dobra kao i na č.zem. 575/1, 575/2, 575/3, 575/4, 1835/2, 842, 1834/1, 845, 1833/3, 854, 847, 993, 1824, 991/1, 1829, 1090/2, 1090/3, sve k.o.Osor.

Pravni interes investitora za izgradnju predmetne građevine određen je člankom 4. i 40. stavak 1. Zakona o energiji („Narodne novine“ br. 68/01, 177/04, 76/07 i 129/12) te člankom 1. i 26. Zakona o elektroprivredi („Narodne novine“ br. 47/90, 61/91, 26/93 i 78/94), te Zakona o tržištu električne energije („Narodne novine“ br. 22/13, 95/15, 102/15)

Zahtjevu je priloženo:

- tri primjerka idejnog projekta čija je situacija prikazana na odgovarajućoj podlozi, elaborat iz točke 1. ove lokacijske dozvole
- izjava projektanta o usklađenosti idejnog projekta sa prostorno planskom dokumentacijom,
- posebni uvjeti iz točke 9.,
- punomoći o zastupanju u ovoj upravnoj stvari,

Zahtjev je osnovan.

U provedenom postupku utvrđeno je sljedeće:

Traženi zahvat u prostoru sukladan je članku 215. Odredbi za provođenje Prostornog plana Primorsko goranske županije ("Službene novine Primorsko - goranske županije", br. 32/13) i Odluci o usvajanju Prostornog plana uređenja Grada Malog Lošinja ("Službene novine Primorsko - goranske županije", br. 13/08, 13/12, 26/13, 05/14, 42/14, 25/15, 32/15, 32/16).

Nadalje, uvidom u idejni projekt iz točke 1. izreke ove lokacijske dozvole, te Posebne uvjete pravnih osoba s javnim ovlastima određene prema posebnim propisima navedenim u točki 9. izreke ove lokacijske dozvole koji su pribavljeni u postupku, utvrđeno je da je taj projekt izrađen u skladu s posebnim uvjetima i posebnim propisima značajnim za izdavanje ove lokacijske dozvole. Prema Rješenju Ministarstva zaštite okoliša i prirode, za predmetni zahvat nije potrebno provesti postupak procjene utjecaja na okoliš, niti provesti glavnu ocjenu prihvatljivosti za ekološku mrežu. Također je prema Rješenju Primorsko goranske županije, Upravnog odjela za prostorno uređenje, graditeljstvo i zaštitu okoliša, određeno da je planirani predmetni zahtjev prihvatljiv za ekološku mrežu, te da nije potrebno provesti Glavnu ocjenu zahvata.

U skladu sa člankom 141. stavkom 3. Zakona o prostornom uređenju („Narodne novine“ broj 153/13, 65/17), strankama je pružena mogućnost uvida u spis predmeta, prema odredbi članka 142. Zakona, objavom javnog poziva na mrežnim stranicama ovog upravnog tijela, na oglasnoj ploči i izlaganjem na nekretnini za koju se izdaje lokacijska dozvola, kako je to predviđeno člankom 143. istog Zakona. Javnom pozivu se dana 24. svibnja 2017.godine, nije nitko odazvao.

Nakon ovako provedenog postupka te na temelju navedenog činjeničnog stanja i ispunjenih uvjeta za primjenu članka 146. Zakona o prostornom uređenju, riješeno je kao u izreci.

Upravna pristojba za zahtjev plaćena je prema Zakonu o upravnim pristojbama („Narodne novine“ br. 115/16), i to opća pristojba u iznosu od 70 kn, prema tarifnom broju 1. i građevinska pristojba u iznosu od 10.000,00 kuna prema Tar. br. 50. Tarife upravnih pristojbi koja je sastavni dio Uredbe o tarifi upravnih pristojbi („Narodne novine broj“ broj 8/17, 37/17,129/17), u cijelosti.

UPUTA O PRAVNOM LIJEKU:

Protiv ovog rješenja može se izjaviti žalba Ministarstvu graditeljstva i prostornoga uređenja, Zagreb, Ulica Republike Austrije 20, u roku od 15 dana od dana primitka rješenja.

Žalba se predaje neposredno ili putem pošte preporučeno Primorsko-goranskoj županiji, Upravnom odjelu za graditeljstvo i zaštitu okoliša, Ispostava Mali Lošinj, Riva lošinjskih kapetana 7, a može se izjaviti i usmeno na zapisnik kod ovog tijela.

Upravna pristojba na žalbu plaća se prema Zakonu o upravnim pristojbama („Narodne novine“ br. 115/16) u iznosu od 35,00 kn, a prema Tarifnom broju 3. Uredbe o tarifi upravnih pristojbi („Narodne novine“ br. 8/17, 37/17,129/17).

Stranka se može odreći prava na žalbu u pisanom obliku ili usmeno na zapisnik, od dana primitka prvostupanjskog rješenja do isteka roka za izjavljivanje žalbe.

Stranka može odustati od žalbe sve do otvorenja rješenja o žalbi.



Voditeljica ispostave

Jadranka Hofmann, dipl.ing.građ.

DOSTAVITI:

1. Hrvatski operator prijenosnog sustava d.o.o. Zagreb, Prijenosnog područja Rijeka, M. Tita 166, Opatija, putem društva Dalekovod projekt d.o.o. Zagreb, M. Čavića 4,

2. Strankama koje se nisu odazvale uvidu u spis putem oglasne ploče upravnog odjela – ovdje
3. U spis-ovdje

Na znanje:

1. Grad Mali Lošinj, Riva lošinjskih kapetana 7, Mali Lošinj

Objava: Na mrežnim stranicama ovoga Upravnoga tijela, sukladno članku 120. stavak 4. Zakona o gradnji, u trajanju od najmanje 30 dana



KLASA: 361-03/16-01/6178
URBROJ: 376-10/MS2-16-2 (HP)
Zagreb, 31. listopada 2016.

Dokument: DAJUD-PROJEKT d.o.o.	
Datum: 10-11-2016	
Ured: 3787/16	

Dalekovod Projekt d.o.o.
Marijana Čavića 4
10000 Zagreb

Predmet: Posebni uvjeti gradnje

Investitor: Hrvatski operator prijenosnog sustava d.o.o., Prijenosno područje Rijeka, Opatija

Gradovina: Podmorski kabel 110 kV Cres (Osor 1) – Lošinj (Osor 2)

Lokacija: k.o. Osor i pomorsko dobro

Veza: Vaš dopis TD/V 3658/16, od 7. listopada 2016., zaprimljen 31. listopada 2016.

Poštovani,

temeljem vašega zahtjeva obavještavamo vas da projektant MORA projektirati paralelno vođenje i križanje s postojećim elektroničkim komunikacijskim (dalje: EK) vodovima i infrastrukturi sukladno odredbama Pravilnika o načinu i uvjetima određivanja zone elektroničke komunikacijske infrastrukture i druge povezane opreme, zaštitne zone i radijskog koridora te obveze investitora radova ili građevine (NN br. 75/13). Također je potrebno projektom predvidjeti i zaštitu postojeće EK infrastrukture u zoni zahvata sukladno odredbama iz čl. 26. Zakona o elektroničkim komunikacijama (NN br. 73/08, 90/11, 133/12, 80/13 i 71/14). Stoga je obavezan od operatora za pružanje EK usluga putem EK vodova (popis u privitku) pribaviti izjavu o položaju navedene infrastrukture u zoni zahvata.

S poštovanjem,

HRVATSKA REGULATORNA AGENCIJA
ZA MREŽNE DJELATNOSTI

Roberta Franješa Mihanovića 9
4 ZAGREB

Mario Weber

Privitak (2)

1. Idejno rješenje
2. Popis operatora

Dostaviti:

1. Naslovu preporučeno
2. U spis

Zahtjev za izdavanje posebnih uvjeta možete podnijeti HAKOM-u putem web aplikacije „e-Uvjeti“ na stranici www.hakom.hr.

HRVATSKA REGULATORNA AGENCIJA ZA MREŽNE DJELATNOSTI

Roberta Franješa Mihanovića 9, 10110 Zagreb / OIB: 87950783661 / Tel: (01) 7007 007, Fax: (01) 7007 070 / www.hakom.hr

**POPIS OPERATORA ZA PRUŽANJE ELEKTRONIČKIH KOMUNIKACIJSKIH USLUGA PUTEM ELEKTRONIČKIH
KOMUNIKACIJSKIH VODOVA**

1	HRVATSKI TELEKOM d.d. Regija 1	Kupska 2	10000 Zagreb	01/4918658	Marijana Tudičan HT.položaj.EK @t.ht.hr
	HRVATSKI TELEKOM d.d. Regija 2	Vinkovačka 19	21000 Split	021/351803	Mirela Domaza HT.položaj.EK @t.ht.hr
	HRVATSKI TELEKOM d.d. Regija 3	Narodnog doma 2b	52000 Pazin	052/621477	Koča Lukić HT.položaj.EK @t.ht.hr
	HRVATSKI TELEKOM d.d. Regija 4	K.A. Stepinca 8b	31000 Osijek	031/233124	Mladen Kuhar HT.položaj.EK @t.ht.hr
2	OT-OPTIMA TELEKOM d.d.	Bani 75a, Zagreb	10010 Zagreb	01/5554 559	Odsjek za upravljanje mrežnom infrastrukturom Web satejce: https://eki-izjave.opinet.hr
3	VIPnet d.o.o.	Vrmi put 1, Zagreb	10000 Zagreb	01/4691 884	Odjel fiksne pristupne mreže infrastruktura@vipnet.hr



REPUBLIKA HRVATSKA
PRIMORSKO-GORANSKA ŽUPANIJA

ZAPISNIK S 47. SASTANKA
Stručnog povjerenstva za koncesije na pomorskom dobru
u Primorsko-goranskoj županiji

Sazivač	Ime i prezime
	Prof. dr. sc. Pavao Komadina, Predsjednik Stručnog povjerenstva za koncesije na pomorskom dobru u Primorsko-goranskoj županiji

Naziv sastanka:	Stručno povjerenstvo za koncesije na pomorskom dobru u Primorsko-goranskoj županiji - 47. sastanak
------------------------	---

1.	Mjesto:	Slogin kula 2, VI. kat, Rijeka	Početak:	14:00
	Dan i datum:	četvrtak, 07. ožujka 2019.	Završetak:	15:10

2.	Prisutni:	Članovi Stručnog povjerenstva: <ol style="list-style-type: none">1. Pavao Komadina, predsjednik2. Loris Rak, zamjenik predsjednika3. Tanja Knežić, članica4. Marinko Dumanić, član5. Ivo Šantić, član6. Franjo Volarić, član Iz Upravnog odjela za pomorsko dobro, promet i veze: <ol style="list-style-type: none">1. Nada Milošević, pročelnica2. Zlatan Marunić, voditelj Odsjeka3. Maja Jursić, savjetnica za pomorsko dobro i koncesije4. Nataša Brazzoduro-Piveta, savjetnica za pomorsko dobro i koncesije
-----------	------------------	---

3.	Odsutni (opravdano):	1. Danijel Imgrund, član
-----------	-----------------------------	--------------------------

4.	Dnevni red:	<ol style="list-style-type: none">1. Nacrt prijedloga odluke o namjeri davanja koncesije na pomorskom dobru za izgradnju, rekonstrukciju i gospodarsko korištenje ugostiteljskog objekta Pizzeria Bukaleta u Njivicama, Općina Omišalj2. Nacrt prijedloga odluke o namjeri davanja koncesije na pomorskom dobru za izgradnju, rekonstrukciju i gospodarsko korištenje ugostiteljskog objekta Stari ribar u Njivicama, Općina Omišalj3. Nacrt prijedloga odluke o namjeri davanja koncesije na
-----------	--------------------	---

		<p>pomorskom dobru za izgradnju, rekonstrukciju i gospodarsko korištenje ugostiteljskog objekta Plava terasa s dijelom plaže u Njivicama, Općina Omišalj</p> <ol style="list-style-type: none"> 4. Prijedlog odluke o davanju suglasnosti trgovačkom društvu G.P.P. „Mikić“ d.o.o. na davanje potkoncesije na pomorskom dobru za gospodarsko korištenje luke posebne namjene, privezišta u funkciji zone ugostiteljsko-turističke namjene ispred hotela „Malin“, Općina Malinska-Dubašnica 5. Prijedlog odluke o izmjeni Odluke o davanju koncesije na pomorskom dobru za izgradnju i gospodarsko korištenje plaže i pontona ispred Club Hotela Ika, Grad Opatija 6. Nacrt prijedloga odluke o namjeri davanja koncesije za gospodarsko korištenje luke posebne namjene sportske luke Brgudi, Grad Rijeka 7. Prijedlog Odluke o izmjeni odluke o namjeri davanja koncesije na pomorskom dobru za uređenje i gospodarsko korištenje plaže Kvarner, Općina Lovran 8. Prijedlog Odluke o davanju koncesije na pomorskom dobru za rekonstrukciju i gospodarsko korištenje luke posebne namjene, luke nautičkog turizma, Marine Admiral, Grad Opatija – <i>rasprava nakon ponovnog pregleda Ponuda</i> 9. Zahtjev B4sport d.o.o. za produženje roka trajanja koncesije 10. Pisano očitovanje Županijskog državnog odvjetništva u svezi članka 19. Zakona o pomorskom dobru i morskim lukama 11. Razno
--	--	--

TIJEK IZLAGANJA I REZULTATI SASTANKA

Predsjednik Stručnog povjerenstva Pavao Komadina utvrdio je da na sastanku prisustvuje natpolovična većina članova Stručnog povjerenstva, te da su sve odluke i zaključci pravovaljani.

Predsjednik Stručnog povjerenstva predložio je izmjenu Dnevnog reda na način da se točka 8. Dnevnog reda raspravlja na jednom od slijedećih sastanaka Stručnog povjerenstva, a što je jednoglasno prihvaćeno, te se Dnevni red mijenja na način da sada glasi:

1. Nacrt prijedloga odluke o namjeri davanja koncesije na pomorskom dobru za izgradnju, rekonstrukciju i gospodarsko korištenje ugostiteljskog objekta Pizzeria Bukaleta u Njivicama, Općina Omišalj
2. Nacrt prijedloga odluke o namjeri davanja koncesije na pomorskom dobru za izgradnju, rekonstrukciju i gospodarsko korištenje ugostiteljskog objekta Stari ribar u Njivicama, Općina Omišalj
3. Nacrt prijedloga odluke o namjeri davanja koncesije na pomorskom dobru za izgradnju, rekonstrukciju i gospodarsko korištenje ugostiteljskog objekta Plava terasa s dijelom plaže u Njivicama, Općina Omišalj
4. Prijedlog odluke o davanju suglasnosti trgovačkom društvu G.P.P. „Mikić“

d.o.o. na davanje potkoncesije na pomorskom dobru za gospodarsko korištenje luke posebne namjene, privezišta u funkciji zone ugostiteljsko-turističke namjene ispred hotela „Malin“, Općina Malinska-Dubašnica,

5. Prijedlog odluke o izmjeni Odluke o davanju koncesije na pomorskom dobru za izgradnju i gospodarsko korištenje plaže i pontona ispred Club Hotela Ika, Grad Opatija,

6. Nacrt prijedloga odluke o namjeri davanja koncesije za gospodarsko korištenje luke posebne namjene sportske luke Brgudi, Grad Rijeka

7. Prijedlog Odluke o izmjeni odluke o namjeri davanja koncesije na pomorskom dobru za uređenje i gospodarsko korištenje plaže Kvarner, Općina Lovran

8. Zahtjev B4sport d.o.o. za produženje roka trajanja koncesije

9. Pisano očitovanje Županijskog državnog odvjetništva u svezi članka 19. Zakona o pomorskom dobru i morskim lukama

10. Razno

9. Pisano očitovanje Županijskog državnog odvjetništva u svezi članka 19. Zakona o pomorskom dobru i morskim lukama

Pročelnica Nada Milošević navela je da je Upravni odjel za pomorsko dobro, promet i veze zaprimio mišljenje ŽDO-a iz kojeg proizlazi da nisu nadležni za davanje pravnog mišljenja u pogledu nadležnosti za davanje koncesija za posebnu upotrebu pomorskog dobra koje se nalazi unutar granica luka. Županijsko državno odvjetništvo u svom očitovanju navodi: „obavještavamo vas da nadležno državno odvjetništvo daje pravna mišljenja temeljem i u skladu s odredbama čl. 46 do 49. Zakona o državnom odvjetništvu (NN 67/2018) te da se vaš upit ne odnosi na navedeno. U odnosu na predmetnu materiju tumačenje odredbi propisanog postupka davanja koncesije je zadaća stručnih tijela koja taj postupak vode, a u slučaju nedoumice odredbom čl. 27. Zakona o pomorskom dobru i morskim lukama (NN158/03, 100/04, 38/09, 123/11 i 56/16) jasno je propisano da je za raspravljanje svih pitanja i rješavanje svih sporova u svezi s davanjem, izvršavanjem, opozivom i izmjenom odluke o koncesiji na pomorskom dobru nadležno Ministarstvo pomorstva, prometa i infrastrukture.“





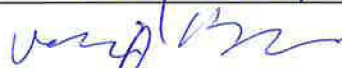

U kratkoj raspravi koja je uslijedila utvrđeno je da se nastavi sa praksom prije Mišljenja ministarstva mora, prometa i infrastrukture od 11. prosinca 2017. godine budući da nije došlo do promjene Zakona o pomorskom dobru i morskim lukama, odnosno da su za dodjeljivanje koncesija na području koja se nalaze unutar granica lučkog područja luka otvorenih za javni promet nadležne Županijske lučke uprave. Povjerenstvo je o tom pitanju glasalo 5:1.

Na temelju navedenog predloženo je da se Nacrt prijedloga Odluke o davanju koncesije za posebnu upotrebu pomorskog dobra za polaganje podmorskog kabela 110 kV na morskom dijelu između otoka Cresa (Osor 1) i otoka Lošinja (Osor 2), a koji je razmatran na jednom od prethodnih sastanaka, prihvati budući trasa kabela prolazi izvanlučkim područjem, te da se materijal uputi Davatelju koncesije na donošenje.

Zahtjev za dodjelu koncesije za posebnu upotrebu pomorskog dobra za izgradnju i održavanje crpne stanice CS – 3 Klimno 2, Općina Dobrinj, otok Krk, koji se nalazi na području ŽLU Krk, sa svom prikupljenom dokumentacijom vrati podnositelju inicijative za koncesiju za posebnu upotrebu s napomenom da je za dodjelu te koncesije nadležna Županijska lučka uprava Krk budući da se crpna stanica i područje koje se traži u koncesiju nalazi unutar granica lučkog područja ŽLU Krk.

Ad 9. ZAKLJUČAK	Zadužena osoba	Rok
<p>1. Utvrđuje se Prijedlog odluke o davanju koncesije za posebnu upotrebu pomorskog dobra za polaganje podmorskog kabela 110 kV na morskom dijelu između otoka Cresa (Osor 1) i otoka Lošinja (Osor 2), te se upućuje Županijskoj skupštini na donošenje.</p> <p>2. Zahtjev za dodjelu koncesije za posebnu upotrebu pomorskog dobra za izgradnju i održavanje crpne stanice CS – 3 Klimno 2, Općina Dobrinj, otok Krk, koji se nalazi na području ŽLU Krk, sa svom prikupljenom dokumentacijom vratiti će se podnositelju inicijative.</p>	<p>Upravni odjel za pomorsko dobro, promet i veze</p>	<p>1. Slijedeća Županijska skupština</p> <p>2. 8 dana</p>

Zapisnik sastavila:	Ime i prezime	Potpis
	Nataša Brazzoduro-Piveta	

Članovi Stručnog povjerenstva	Ime i prezime	Vlastoručni potpis
	1. prof. dr.sc. Pavao Komadina, predsjednik	
	2. Loris Rak, zamjenik predsjednika	
	3. Danijel Imgrund, član	
	4. Ivo Šantić, član	
	5. Tanja Knežić, članica	
	6. Franjo Volarić, član	
	7. Marinko Dumanić, član	

KLASA:	342-01/19-02/16
URBROJ:	2170/1-07-02/3-19-2