



REPUBLIKA HRVATSKA
PRIMORSKO-GORANSKA ŽUPANIJA
Upravni odjel za
turizam, poduzetništvo i ruralni razvoj

KLASA: 402-02/16-01/106
URBROJ: 2170/1-08/5-18-41
Rijeka, 19. veljače 2018.

**A) IZVJEŠTAJ O PROVEDENIM AKTIVNOSTIMA U REALIZACIJI
PROJEKTA „ŽIČARA NA UČKU“**

**B) PRIJEDLOG RASPOREDA SREDSTAVA IZ PRORAČUNA 2018. ZA
PROJEKT ŽIČARA UČKA**

PROČELNICA

Melita Raukar, dipl. oec.

MATERIJAL IZRADILA

Danijela Perković, dipl.oec.

I. PRAVNI OSNOV

Sukladno članku 16. Odluke o izvršavanju Proračuna Primorsko-goranske županije za 2018. godinu ("Službene novine PGŽ" broj 34/17), sredstva za aktivnosti i projekte koja se izvršavaju kao subvencije, pomoći i donacije (transferi ostalim korisnicima), raspoređuje Župan ukoliko krajnji korisnik nije utvrđen u Posebnom dijelu Proračuna, programima javnih potreba ili drugim aktom Županijske skupštine.

Člankom 52. točkom 6. Statuta Primorsko-goranske županije ("Službene novine PGŽ" broj 23/09, 9/13 i 25/13 – pročišćeni tekst) propisano je da Župan upravlja raspoloživim novčanim sredstvima na računu Proračuna.

Člankom 25. Poslovnika o radu Župana Primorsko-goranske županije ("Službene novine PGŽ" broj 23/14, 16/15, 3/16 i 19/16 – pročišćeni tekst) propisno je da Župan donosi opće akte kada je to popisano posebnim zakonom, pojedinačne akte kada rješava o pojedinim pravima, obvezama i pravnim interesima fizičkih i pravnih osoba, te zaključke. Zaključkom se utvrđuju prijedlozi odluka i drugih općih akata koji se upućuju na usvajanje Skupštini, zauzimaju se stavovi, izražavaju mišljenja, prihvaćaju izvješća i odlučuje o drugim pitanjima iz djelokruga Župana za koja nije predviđeno donošenje drugih akata.

II. OBRAZLOŽENJE

Projekt „Žičara na Učku“ (u daljnjem tekstu: Projekt) uvršten je u Županijsku bazu razvojnih projekata uz Razvojnu strategiju Primorsko-goranske županije (u daljnjem tekstu: Županija) za 2016. - 2020. godine kao jedan od strateških projekata Primorsko – goranske županije i u Prostorni plan Primorsko – goranske županije kao građevina od važnosti za Županiju. Također Projekt je uvršten i u službeni katalog investicijskih projekata Agencije za investicije i konkurentnost. Radi realizacije navedenog Projekta osnovano je trgovačko društvo Žičara Učka d.o.o. (u daljnjem tekstu: Društvo) čiji je osnivač, između ostalih, i Primorsko – goranska županija. U ovom materijalu se daje Izvještaj o Projektu na način da:

- se ukratko izlaže povijest osnivanja Društva, prikazana struktura ulaganja u temeljni kapital Društva i pravo glasa u skupštini i značajke i prednosti samog Projekta u uvodnom dijelu
- je dana informacija o poduzetim aktivnostima u 2017. godini u realizaciji Projekta
- su izneseni prijedlozi uprave Društva za sadržaj daljnjih aktivnosti u realizaciji projekta

te se predlaže raspored sredstava iz Proračuna Županije za 2018. godinu, razdjela Upravnog odjela za turizam, poduzetništvo i ruralni razvoj, za sufinanciranje aktivnosti radi provedbe projekta „Žičara na Učku“.

A) IZVJEŠTAJ O PROVEDENIM AKTIVNOSTIMA U REALIZACIJI PROJEKTA „ŽIČARA NA UČKU“

• PRIKAZ STRUKTURE ULAGANJA U TEMELJNI KAPITAL DRUŠTVA I PRAVO GLASA U SKUPŠTINI

Zaključkom Županijske skupštine Primorsko – goranske županije (u daljnjem tekstu: Županijske skupštine) od 24. rujna 2009. godine podržano je osnivanje trgovačkog društva koje će raditi na provedbi aktivnosti radi ostvarenja projekta izgradnje žičare na Učku te je preporučeno uključivanje što većeg broja subjekata u kapital društva, naročito općina i gradova, hotelskih kuća, turističkih agencija i ostalih subjekata koji svojim radom mogu pridonijeti projektu izgradnje žičare.

Zaključkom Županijske skupštine od 28. siječnja 2010. godine, Županija je pristupila osnivanju Društva za realizaciju Projekta odnosno izgradnju, upravljanje i gospodarsko korištenje žičarom s temeljnim ulogom od 160.000,00 kuna.

Dana 13. svibnja 2010. godine osnovano je Društvo, sa sjedištem u Opatiji, Vladimira Nazora 3, s isključivom svrhom provedbe i realizacije Projekta, a jedan od 208 osnivača je i Županija s poslovnim udjelom od 160.000,00 kuna i 160 glasova u Skupštini Društva (od ukupno 1.810 glasova u Skupštini Društva).

Zaključkom Županijske skupštine od 9. i 16. lipnja 2016. godine, Županija je prihvatila Informaciju o Projektu „Žičara na Učku“ i trgovačkom društvu Žičara Učka d.o.o. Istim Zaključkom donijeta je Odluka o stjecanju novog poslovnog udjela Županije u trgovačkom društvu Žičara Učka d.o.o. ulaganjem prava Županije u temeljni kapital Društva. Nadalje, prihvaćena je Odluka o izmjenama Društvenog ugovora o osnivanju Trgovačkog društva Žičara Učka d.o.o te je prihvaćen Sporazum o suradnji radi realizacije projekta „Žičara na Učku“.

Slijedom naprijed navedenih odluka, na sjednici skupštine Društva, 26. srpnja 2016. godine Županija je stekla još jedan poslovni ulog i udio vrijednosti 617.000 kuna, pa s već postojećim ulogom i udjelom u vrijednosti od 160.000,00 kuna, tada imala dva poslovna udjela vrijednosti 777.000,00 kuna u ukupnom temeljnom kapitalu Društva koji je iznosio 2.057.000,00 kuna. Broj glasova u skupštini Društva iznosio je 777 od ukupno 2.427 glasova. Temeljni kapital Društva je naknadno ponovno povećan za još dodatnih 100.000,00 kn namjenskog ulaganja od Istarske županije te je iznosio 2.157.000,00 kuna.

Tijekom 2017.g. sukladno odluci Uprave Društva i suglasnosti Nadzornog odbora Društva o pokretanju postupka povećanja temeljnog kapitala Društva (6. srpnja 2017. i 5. prosinca 2017. Godine), Društvo je provelo aktivnosti na utvrđivanju interesa za ulaganje u Društvo putem povećanja temeljnog kapitala Društva od strane postojećih Osnivača i trećih osoba:

Svi zainteresirani su temeljem Elaborata o društveno ekonomskoj opravdanosti daljnjeg razvoja projekta izgradnje žičare na Učku, bili upoznati s poslovnim i investicijskim planovima Društva u narednom razdoblju, kao i s namjerom da se novac za provedbu predstavljenih planova namakne kroz prikupljanje dodatnog vlastitog kapitala i to ca. 3.000.000,00 kn, od čega se ½ planira osigurati iz dokapitalizacije Društva, a ½ iz državnih potpora. Očekivano povećanje temeljnog kapitala Društva planirano je za 1.540.000,00 kn (+/- 30%).

Zaključkom Župana od 2. listopada 2017. godine prihvaćena je Informacija o projektu „Žičara na Učka“ i trgovačkom društvu Žičara Učka d.o.o. i Prijedlog Odluke o stjecanju novog poslovnog udjela Primorsko-goranske županije u trgovačkom društvu Žičara Učka d.o.o. u postupku povećanja temeljnog kapitala, te su Informacija i prijedlog Odluke prosljeđeni i prihvaćeni od strane Županijske skupštine na sjednici održanoj dana 19. listopada 2017. godine. Županija je u Proračunu za 2017. godinu osigurala sredstva u iznosu 160.000,00 kuna za stjecanje novog poslovnog udjela u trgovačkom društvu Žičara Učka d.o.o., koje je po donošenju odgovarajućih odluka uplatila u korist Društva dana 28. prosinca 2017. godine.

Dana 22. prosinca 2017. godine održana je Godišnja Skupština Društva na kojoj je usvojeno Izvješće o stanju Projekta izradnje žičare na Učku i prijedlog aktivnosti koje treba realizirati u razdoblju 2017.-2019. godine te je između ostalog donijeta Odluka o povećanju temeljnog kapitala Društva uplatom novca.

Sukladno točki 11. Odluke Društva o povećanju temeljnog kapitala od 22. prosinca 2017. godine, Skupština Društva ovlastila je Upravu Društva da, nakon isteka roka za preuzimanje poslovnih udjela iz točke 8. Odluke o povećanju temeljnog kapitala (31.01.2018.), svojom Odlukom uz Suglasnost Nadzornog odbora Društva utvrdi:

a. za koliko je točno povećan temeljni kapital i koliki je novi iznos temeljnog kapitala Društva ;

b. koliko je novih poslovnih udjela izdano, u kojim nominalnim iznosima, te koliki je novi ukupni broj poslovnih udjela u Društvu;

c. tko je sve preuzeo nove poslovne udjele, te tko su sve nakon provedenog povećanja temeljnog kapitala Osnivači Društva i koje poslovne udjele drže u Društvu;

d. koji je novi omjer osnovnog izračuna glasova koji Osnivač drži u temeljnom kapitalu Društva; te na temelju tog izračuna utvrdi novi ukupan broj glasova u Skupštini Društva nakon povećanja temeljnog kapitala.

Slijedom prednjeg, a temeljem Potvrda o uplati u temeljni kapital izdanih od banke i Izjava o preuzimanju poslovnih udjela Uprava Društva, na 19. sjednici Nadzornog odbora održanoj 5. veljače 2018. godine utvrđeno je sljedeće:

a. Temeljni kapital Društva povećan je s iznosa od 2.157.000,00 kn za iznos od 1.902.000,00 kn na iznos od **4.059.000,00 kn**.

b. U postupku povećanja temeljnog kapitala izdano je ukupno 133 nova poslovna udjela, ukupne nominalne vrijednosti 1.902.000,00 kn, te nakon povećanja temeljnog kapitala ukupni **broj poslovnih udjela u Društvu iznosi 343**.

c. Popis članova koji su preuzeli nove udjele u Društvu i Potvrda o članovima Društva prilog su 1. i 2. i čine sastavni dio Odluke (Popis članova koji su preuzeli nove poslovne udjele u Društvu nalazi se u Privitku 1. ovoga materijala)

d. Za osnovni izračun glasova u Skupštini Društva i dalje vrijedi načelo da svakih 1.000,00 kn uplaćenih u novcu, činidbi ili pravima daje pravo na 1 glas u Skupštini Društva.

Ukupan broj glasova u Skupštini Društva nakon povećanja temeljnog kapitala iznosi 4429 glasova.

Primorsko-goranska županija stekla je još jedan poslovni udjel u vrijednosti 160.000,00 kuna, upisan u knjizi poslovnih udjela Društva, međutim još prethodi upis u sudski registar te je u tijeku provedba upisa, u zakonskom roku 30 dana od zaprimanja prijave za upis, koja je podnijeta 12. veljače 2018. godine.

Ukupna nominalna vrijednost županijskog preuzetog poslovnog udjela sada iznosi 937.000,00 kuna što predstavlja udjel od 23,08% u ukupnom temeljnom kapitalu Društva koji sada iznosi 4.059.000,00 kuna.

U Privitku 2. ovoga materijala prilažemo tablicu s prikazom upisanih poslovnih udjela i izvršenim uplatama sa stanjem na dan 5. veljače 2018. godine.

Osim Županije, članovi Društva iz lokalne i područne samouprave su: gradovi: Opatija, Rijeka, Kastav, Krk i općine: Lovran, Matulji, Mošćenička Draga, Omišalj i Kršan, te Istarska županija, te ukupno raspolažu s 55,60% udjela u Društvu.

U nastavku teksta tablični je prikaz vlasničke strukture Društva prije dokapitalizacije i aktualne vlasničke strukture Društva nakon dokapitalizacije 2017./2018.:

Tablica 1. VLASNIČKA STRUKTURA DRUŠTVA PRIJE DOKAPITALIZACIJE:

3 skupine udjelničara	Udjelničari	Pojedinačne uplate	Uplaćeno u TK kn	Glasova	% glasova	% TK
Javni sektor:	Primorsko goranska županija	160.000,00 kn	1.441.000,00	160	6,33 %	66,80 %
9 jedinica lokalne i područne samouprave	Primorsko goranska županija	617.000,00 kn		617	24,42 %	
	Grad Opatija	160.000,00 kn		235	9,30 %	
	Općina Lovran	160.000,00 kn		235	9,30 %	
	Grad Rijeka	100.000,00 kn		100	3,96 %	
	Istarska županija	100.000,00 kn		100	3,96 %	
	Grad Kastav	48.000,00 kn		48	1,90 %	
	Općina Matulji	48.000,00 kn		48	1,90 %	
	Općina Mošćenička draga	28.000,00 kn		28	1,10 %	
Općina Omišalj	20.000,00 kn	20	0,79 %			
Gospodarski subjekti:	29 subjekata	5.000,00-48.000,00 kn	366.000,00	366	14,48 %	16,97 %
Fizičke osobe:	171 osoba	1.000,00-5.000,00 kn	350.000,00	570	2,56 %	16,23 %
UKUPNO			2.157.000,00	2527	100 %	100 %

Izvor: TD Žičara Učka d.o.o., veljača, 2018.

Tablica 2. VLASNIČKA STRUKTURA DRUŠTVA 2016. I NAKON DOKAPITALIZACIJE 2017./2018.

3 skupine udjelničara	Udjelničari	Vrijednost preuzetih poslovnih udjela	Glasovi	% glasova u skupštini nakon povećanja TK	% u TK nakon povećanja TK
1. Javni sektor: - 2 Županije - 9 JL(R)S	Primorsko goranska županija	160.000,00 kn + 617.000,00 kn + 160.000,00 kn	160 + 617 + 160		
	Grad Opatija	160.000,00 kn + 160.000,00 kn	235 + 160	21,64 %	23,08 %
	Općina Lovran	160.000,00 kn + 160.000,00 kn	235 + 160	9,12 %	7,88 %
	Grad Rijeka	100.000,00 kn + 100.000,00 kn	100 + 100	9,12 %	7,88 %
	Istarska županija	100.000,00 kn + 100.000,00 kn	100 + 100	4,62 %	4,93 %
	Grad Kastav	48.000,00 kn + 48.000,00 kn	48 + 48	4,62 %	4,93 %
	Općina Matulji	48.000,00 kn	48	2,22 %	2,37 %
	Općina Mošćenička draga	28.000,00 kn + 28.000,00 kn	28 + 28	1,11 %	1,18 %
	Općina Omišalj	20.000,00 kn + 20.000,00 kn	20 + 20	1,29 %	1,38 %
	Grad Krk	20.000,00 kn	20	0,92 %	0,99 %
	Općina Kršan	20.000,00 kn	20	0,46 %	0,49 %
	Ukupno	2.257.000,00 kn	2407	54,35 %	55,60 %
	2. Gospodarski subjekti:	36 pravnih osoba	5.000,00 - 100.000,00 kn	366 + 434	
Ukupno		800.000,00 kn	800	18,06 %	19,70 %
3. Fizičke osobe:	220 fizičkih osoba	1.000,00 - 160.000,00 kn	570 + 652	%	%
Ukupno		1.002.000,00 kn	1222	27,59 %	24,69 %
UKUPNO	268 udjelničara	4.059.000,00 kn	4429	100 %	100 %

Izvor: TD Žičara Učka d.o.o., veljača, 2018.

• **INFORMACIJA O PROVEDENIM AKTIVNOSTIMA U REALIZACIJI PROJEKTA U 2017. GODINI Društva i Županije**

1. Tijekom 2017. godine u potpunosti je realiziran **Ugovor broj 73/08/2016 o sufinanciranju aktivnosti radi provedbe projekta „Žičara na Učku“ sklopljenog između Županije i Društva, 18. srpnja 2016. godine.** Sredstva u iznosu 220.000,00 kuna bila su namijenjena za nabavku konzultantskih i inženjerskih usluga za pripremu novog koncepta projekta do izrade Studije opravdanosti (izbor konzultanta, osmišljavanje projekta i definiranje svih sastavnica, podjela projekta na samostalne tehničko/ tehnološko/ operativne/ funkcionalne cjeline, izrada projektnog zadatka za javnu nabavu Studije opravdanosti) i izradu prezentacijskog video materijala za potrebe predstavljanja projekta.
U 2016. godini realizirana su sredstva u iznosu 63.905,00 kuna i to za troškove konzultantskih i inženjerskih usluga: 1. faza "Regionalni razvojni program Učka - osmišljavanje ukupnog programa i definiranje svih sastavnica/projekata programa" te preprodukciju i prvi dio produkcije prezentacijskog video materijala dok su preostala sredstva realizirana u 2017. godini, sukladno sklopljenom Dodatku I i II i III osnovnom Ugovoru. U 2017. godini realizirane su sljedeće aktivnosti iz Ugovora: 2. faza „Podjela programa na samostalne tehničko/tehnološke/operativne funkcionalne cjeline“, 3. faza „Projektni zadatak za izradu Studije izvedivosti Regionalnog razvojnog projekta Učka“; drugi dio produkcije i postprodukcija filma „Žičara na Učku“ te izrada engleske verzije prezentacijskog filma; troškovi za izradu glavnog i izvedbenog projekta za izgradnju 4. stupa Žičare te ishođenje građevinske dozvole za izgradnju 4. stupa Žičare. U Priritku 3. prilažemo izrađeni "Reginalni Razvojni program Učka".
2. Dana 26. lipnja 2017. godine održan je sastanak sa predstavnicima grupacije Doppelmayer-Garaventa te su dogovorene daljnje aktivnosti i suradnja na razvoju projekta (izrada mogućeg modela uključenja grupacije u financiranje projekta). Nakon sastanka predstavnici grupacije primljeni su u PGŽ gdje je potvrđena spremnost Županije da i dalje snažno podupire projekt izgradnje žičare na Učku
3. Društvo je provelo konzultacije s Ministarstvom regionalnog razvoja i EU Fondova te uredom Grada Zagreba za programe i projekte EU kao i Gradom Makarskom o zajedničkom nastupu u osiguranju sredstava iz EU fondova. Dana 27.06.2017.g. održan sastanak u Ministarstvu turizma (prisutan Ministar turizma sa suradnicima) te je dogovorena daljnja potpora Projektu u iznosu od 700.000,00 kn u 2017. i 700.000,00 kn u 2018.g.
4. Temeljem otvorenog javnog poziva raspisanog od Ministarstva turizma "Program razvoja javne turističke infrastrukture" Županija je tijekom rujna 2017.g. kandidirala Projekt za dodjelu bespovratnih sredstava iz "Fonda za razvoj turizma " u iznosu od 700.000,00 kn. Prema Odluci Ministra iz prosinca 2017. Sredstva nisu dodjeljena.
5. Održani su pripremni sastanci u Ministarstvu turizma RH kako bi se realizirao model potpore ministarstva Projektu (u skladu s usmenim dogovorom koji je postignut na sastanku održanom s ministrom Cappellijem tijekom listopada 2017.g.)
6. Promotivni film "Žičara na Učku", prezentiran je na sjednici Županijske Skupštine dana 19. listopada 2017. godine
7. Animirani su postojeći većinski udjelničari Društva iz regionalne i lokalne samouprave (PGŽ, gradovi: Rijeka, Opatija i Kastav, te općine Lovran, Matulji, Omišalj i Mošćenička Draga), kao i potencijalno novi udjelničari (grad Krk i općina Čavle) za moguće ulaganje u dokapitalizaciju Društva u 2017. i 2018.g. Sve jedinice regionalne i lokalne samouprave pozitivno su se izjasnile o planiranim aktivnostima na daljnjem razvoju projekta, te prihvatile da u proračunima za 2017. i 2018.g. rezerviraju sredstva za tu namjenu

8. Društvo je započelo rad na predprojektiranju lokacijske dozvole odnosno njezinoj podjeli na više manjih faza kako bi se za najjednostavniji segment podijeljene lokacijske dozvole mogao izraditi i glavni projekt te ishoditi građevinska dozvola i započeti gradnja jer je to način na koji možemo očuvati cjelokupnu odnosno sve parcijalne lokacijske dozvole budući postojeća ističe u veljači 2018. godine.
9. Dana 18. prosinca 2017. godine Županija je zaprimila očitovanje ministra turizma vezano uz provedbu Projekta te je dana podrška u realizaciji Projekta
10. dana 02. siječnja 2018. godine Županija je zaprimila očitovanje ministrice regionalnog razvoja i fondova Europske Unije. Naime, u dopisu je navedeno kako trenutno nema mogućnosti financiranja aktivnosti predloženog projekta u okviru Operativnog programa Konkurentnost i kohezija 2014.-2020 (u daljnjem tekstu: OPKK). Nadalje, navode kako predloženi projekt izgradnje žičare ne predstavlja direktnu mjeru za ulaganja u objete i infrastrukturu za obrazovanje u prirodi za posjetitelje (kao što su npr. centri za posjetitelje, informacijski i edukativni centri) te stoga predložena aktivnosti nije trenutno definirana kao prioritetno ulaganje za financiranje iz OPKK. Također nisu u mogućnosti najaviti eventualne buduće pozive koji bi odgovarali predmetu, posebno uzimajući u obzir visoku procijenjenu vrijednost projekta žičare na Učku (sadašnja vrijednost projekta procijenjena je prema Studiji izvedivosti na ukupno 23 milijuna eura).
Obzirom na činjenicu da trenutno nema relevantnog natječaja na koji je moguće aplicirati Projekt, pokušat će se naći mogućnost kandidiranja na raspoložive natječaje u okviru eventualne izmjene i dopune OPKK-a, koje bi prema najavama trebale uslijediti tijekom 2018. godine ili pak u novom programskom razdoblju 2020.-2027.
11. Projekcija daljnjih aktivnosti na razvoju Projekta za 2017. i 2018.g. usvojena je na 18. sjednici Nadzornog odbora kao i Skupštini Društva koja je održana 22. prosinca 2017.g.
12. Temeljem izmijenjene Lokacijske dozvole izrađen je Glavni projekt za 6. fazu izgradnje tj. izgradnju stupa 4. žičare
13. Na temelju glavnog projekta te riješenog imovinsko-pravnog stanja na lokaciji stupa 4. (izvršen je otkup zemljišta jedne parcele te pokrenut postupak izvlaštenja za drugu parcelu, izvršena je kupnja jedne parcele te su rezervirana potrebna financijska sredstva za isplatu vlasnicima druge parcele – 20.000,00 kuna) predan je zahtjev za izdavanje građevinske dozvole
14. Temeljem izmijenjene Lokacijske dozvole za pristupnu cestu početnoj stanici žičare – faza 1. na ovjeru je predat parcelacijski elaborat te je dogovoreno da Općina Lovran financira izradu Glavnog projekta. Očekuje se završetak svih aktivnosti do kraja travnja 2018.g. te predaja dokumentacije/zahtjeva za izdavanje građevinske dozvole
15. Uz pomoć i organizaciju sastanaka u Županiji pristupilo se cjelovitom rješavanju problematike izgradnje pristupne ceste početnoj stanici žičare. U koordinaciju su uključeni i predstavnici Županijske uprave za ceste te će se pokušati pronaći optimalno rješenje za buduću izgradnju ceste
16. Detaljan plan aktivnosti kao i Financijski plan Društva za 2018.g. bit će dostavljen na usvajanje Nadzornom odboru nakon definiranja modela po kojem će započeti aktivnosti na izradi Glavnog projekta za žičaru kao cjelinu (početna stanica, trasa žičare, završna stanica i panoramski restoran) tj. najkasnije do 31. ožujka 2018.g.
17. Izvešća o provedenim aktivnostima kontinuirano se dostavljaju svim sudionicima projekta (Županiji, Gradu Opatiji i Gradu Rijeci, drugim jedinicama lokalne samouprave, udjelničarima iz gospodarskog sektora i udjelničarima fizičkim osobama).

- **INFORMACIJA O PRIJEDLOGU UPRAVE DRUŠTVA ZA SADRŽAJ DALJNJIH AKTIVNOSTI U REALIZACIJI PROJEKTA**

PLANIRANE AKTIVNOSTI IZ ELABORATA O DRUŠTVENO-EKONOMSKOJ OPRAVDANOSTI DALJNJEG RAZVOJA PROJEKTA

I. fazu čine slijedeće aktivnosti :

- izrada Glavnog i izvedbenog projekta te dobivanje prava gradnje žičare i pripadajućih infrastrukturnih objekata (prilazna cesta žičari)

Planirani troškovi za realizaciju ove faze su 3.000.000,00 kuna. Troškovi u visini od 1.500.000,00 kuna će biti pokriveni iz dokapitalizacije društva koja je u postupke provedbe dok će se preostali dio sredstava osigurati iz bespovratnih potpora Ministarstva turizma RH za što je postignut načelni dogovor te se očekuje mogućnost dobivanja bespovratnih sredstva u 2018.g.

Realizacija aktivnosti za izradu Glavnog projekta do građevinske dozvole započeti će raspisom tendera početkom 2018.g. i planira se završiti dobivanjem dozvole do kraja 2018.g.

II fazu čine slijedeće aktivnosti :

- izrada Studije opravdanosti ukupnog projekta po metodologiji za EU fondove

Troškovi nisu planirani jer je planirana aktivnost vezana za dogovore s Ministarstvom pomorstva, prometa i infrastrukture; Ministarstvom zaštite okoliša i Ministarstvom regionalnog razvoja i fondove EU o modelu prijavljivanja Projekta za bespovratna potpore iz sredstava EU fondova.

U suradnji s konzultantom za EU fondove sačinjen je projektni zadatak (master plan) koji sadrži 7 faza upravljanja projektom od čega su realizirane 3 faze i to :

- osmišljavanje ukupnog projekta i definiranje svih sastavnica ukupnog projekta
- podjela projekta na samostalne tehničko/tehnološke/operativne funkcionalne cjeline
- definiranje i izrada projektnog zadatka za javnu nabavu studije opravdanosti.

S konzultantom su ugovorene i slijedeće faze upravljanja projektom kao što su priprema aplikacije za javljanje na odgovarajući javni poziv za financiranje projekta, podnošenje zahtjeva za financiranje, pomoć u pripremi i provedbi javne nabave te nadgledanje kvalitete i rokova izrade Studija opravdanosti. Faze 4.-7. sklopljenog Ugovora su trenutno u fazi mirovanja odnosno do utvrđenja postojanja mogućnosti financiranja izgradnje žičare na Učku.

U tijeku je priprema za raspisivanje natječaja za izradu Studije opravdanosti. Odluka o raspisivanju natječaja za izradu Studije opravdanosti planira se donijeti do 30.06.2018.g. međutim, prethodno je potrebno osigurati financijska sredstva u procijenjenoj visini od 1.000.000,00 kuna. Računa se dodatne bespovratne potpore bilo nadležnih ministarstava ili PGŽ-a.

PLANIRANE OSTALE AKTIVNOSTI NA RAZVOJU PROJEKTA IZGRADNJE ŽIČARE NA UČKU 2018.

Aktivnosti koje će se odvijati paralelno s aktivnostima planiranim u Elaboratu podijeljene su na :

1. Aktivnosti na rješavanju Izmjena i dopuna Lokacijskih dozvola za žičaru i pristupnu cestu početnoj stanici žičare (postupak je nužan kako ne bi istekla pravomoćnost dozvola)

Izmijenjena je i dopunjena važeća i pravomoćna Lokacijska dozvola za žičaru. Temeljem izmijenjene Lokacijske dozvole pristupilo se izradi Glavnog projekta za 6. fazu izgradnje tj. izgradnju stupa 4. žičare, što je i realizirano?. Nakon zahtjeva za izdavanje građevinske dozvole pristupiti će se ugovaranju izvođenja početnih radova (široki iskop za planirani pristupni put stupu 4. žičare) na izgradnji žičare.

Za planirane poslove koje će Društvo dovršiti do kraja veljače 2018. godine osigurano je financiranje i to iz bespovratnih potpora PGŽ-a za 2017.g. u visini od 50.000,00 kuna za Glavni projekt. Planirana proračunska sredstava Županije za 2018. Godinu u iznosu 50.000,00 kuna (razdjel UO za turizam, poduzetništvo i ruralni razvoj) planira se usmjeriti za izvođenje radova.

Izmijenjena je i dopunjena važeća i pravomoćna Lokacijska dozvola za pristupnu cestu početnoj stanici žičare. Podnositelj zahtjeva za Izmjenu i dopunu Lokacijske dozvole je Općina Lovran. Temeljem izmijenjene Lokacijske dozvole potrebno je pristupiti izradi Glavnog projekta za 1. fazu izgradnje pristupne ceste. Prije izrade Glavnog projekta potrebno je izraditi parcelacijski elaborat. Izrada parcelacijskog elaborata ugovorila bi se također iz planiranih proračunskih sredstava Županije za 2018. godinu (razdjel UO za turizam, poduzetništvo i ruralni razvoj) s procjenjenim iznosom od 35.000 Kn.

Za izradu Glavnog projekta za fazu 1. pristupne ceste početnoj stanici žičare Općina Lovran treba osigurati 50.000 Kn za što se očekuje potpora PGŽ-a. Nakon izrade Glavnog projekta za fazu 1. pristupne ceste početnoj stanici žičare bit će potrebno ishoditi građevinsku dozvolu te ugovoriti izvođenje početnih radova (široki iskop za planiranu trasu faze 1.). Za izvođenje radova na širokom iskopu planirana su sredstva u visini od 50.000,00 kuna iz proračunskih sredstava Županije za 2018. godinu.

Sve radnje na rješavanju problematike pristupne ceste početnoj stanici žičare moraju biti usuglašene između Općine Lovran i Društva odmah na početku 2018. godine.

2. Aktivnosti na rješavanju imovinsko-pravnih poslova (otkup zemljišta na lokacijama za koje će biti izdana građevinska dozvola ili pokretanje postupka izvlaštenja uz naknadu vlasniku zemljišta)

U tijeku je rješavanje otkupa zemljišta na lokaciji izgradnje stupa 4. Za postupke vještačenja i izvlaštenja te otkupa zemljišta planira se 22.000,00 kuna i to iz predviđenih proračunskih sredstava Županije za 2018. godinu. Dovršetak poslova planira se paralelno s aktivnostima na ishodovanju građevinske dozvole.

Pokrenute su aktivnosti na rješavanju imovinsko-pravnih poslova na lokaciji zahvata pristupne ceste početnoj stanici žičare - 1. faza. Za pokretanje postupka vještačenja, izvlaštenja ili otkupa zemljišta biti će potrebno osigurati ca. 200.000,00 kuna.

Sredstva treba osigurati budući investitor i to nakon što se riješi razvrstavanje ceste.

Rješavanje svih imovinsko-pravnih poslova bit će vremenski usklađeno s postupcima vezanim za dobivanje odgovarajućih građevinskih dozvola za faznu izgradnju stupa 4. kao i faznu izgradnju faze 1. pristupne ceste početnoj stanici žičare.

PLANIRANE AKTIVNOSTI NA RAZVOJU PROJEKTA IZGRADNJE ŽIČARE NA UČKU 2019. GODINE I DALJE

Daljnje aktivnosti na razvoju projekta izgradnje žičare na Učku bit će uvjetovane realizacijom modela financiranja investicije. Prvenstveno će sve aktivnosti biti usmjerene na maksimalno moguću iskorištenost sredstava iz strukturnih fondova EU.

Važnu ulogu u dinamici razvoja projekta imati će koordinacija koju treba postići između svih sudionika koji trebaju biti uključeni u rješavanje modela financiranja investicije.

Detaljni plan aktivnosti za 2019. godinu bit će moguće utvrditi najkasnije do 30. rujna 2018. godine.

B) PRIJEDLOG RASPOREDA SREDSTAVA IZ PRORAČUNA 2018. ZA PROJEKT ŽIČARA UČKA

U Proračunu Primorsko-goranske županije za 2018. godinu, za realizaciju Projekta Žičara Učka, sukladno potpisanom Sporazumu s Trgovačkim društvom, osigurana su sredstva na poziciji Upravnog odjela za turizam, poduzetništvo i ruralni razvoj kako slijedi:

- 80 07 14 Projekt Žičara Učka u sveukupnom iznosu **250.000,00 kuna**:
- ✓ **3861** Kapitalne pomoći kreditnim i ostalim financijskim institucijama te trgovačkim društvima u javnom sektoru u ukupnom iznosu od 100.000,00 kuna (Izvor 111: porezni i ostali prihodi) i 150.000,00 kuna (Izvor 416: prihodi z financiranje razvoja turističke infrastrukture)

i to temeljem pisanog zahtjeva i obrazloženja Društva za sufinanciranje prethodno navedenih i opisanih aktivnosti radi nastavka realizacije Projekta:

- realizaciju 4.-7. faze troškovnika usluga iz Ugovora o pružanju usluga koji je sklopljen s gospodarskim subjektom RAZVOJNA NIT iz Zagreba, konzultantom za upravljanje i kandidiranje projekta za sredstva potpore EU;
- rješavanje imovinsko-pravnih poslova – otkup zemljišta na poziciji STUPA 4 (za koji će se ishodovati građevinska dozvola i započeti radovi);
- za geodetske poslove (izrada parcelacijskog elaborata za pristupnu cestu na početnoj stanici žičare, geoistražni radovi na pozicijama STUPA 4);
- za izvođenje radova nakon dobivanja građevinske dozvole (za početak izgradnje - čišćenje terena, široki iskop) na pristupnoj trasi STUPA 4 žičare.“

U skladu s navedenim obrazloženjem, nadležni Upravni odjel predlaže sklapanje Ugovora o korištenju namjenskih novčanih sredstava iz Proračuna županije za 2018. godinu, između Županije i Društva, a u svrhu realizacije aktivnosti u sklopu Projekta Žičara Učka.

III. POTREBNA NOVČANA SREDSTVA

U Proračunu Primorsko-goranske županije za 2018. godinu, za realizaciju Projekta Žičara Učka osigurana su sredstva na poziciji Upravnog odjela za turizam, poduzetništvo i ruralni razvoj kako slijedi:

- 80 07 14 Projekt Žičara Učka u sveukupnom iznosu **250.000,00 kuna**:
- ✓ **3861** Kapitalne pomoći kreditnim i ostalim financijskim institucijama te trgovačkim društvima u javnom sektoru u ukupnom iznosu od 100.000,00 kuna (Izvor 111: porezni i ostali prihodi);
- ✓ **3861** Kapitalne pomoći kreditnim i ostalim financijskim institucijama te trgovačkim društvima u javnom sektoru u ukupnom iznosu od 150.000,00 kuna (Izvor 416: prihodi z financiranje razvoja turističke infrastrukture)

IV. PRILOZI

1. Popis članova koji su preuzeli nove poslovne udjele u Društvu
2. Prikaz upisanih poslovnih udjela i izvršenim uplatama sa stanjem na dan 5. veljače 2018. godine
3. "Reginalni Razvojni program Učka" - osmišljavanje ukupnog programa i definiranje svih sastavnica/projekata te Podjela programa na samostalne tehničko/tehnološke/operativne funkcionalne cjeline

V. PRIJEDLOG ZAKLJUČKA

Slijedom iznijetog Upravni odjel za turizam, poduzetništvo i ruralni razvoj predlaže Županu Primorsko-goranske županije da donese zaključak u tekstu kako slijedi:

Na temelju članka 52. točke 23. Statuta Primorsko-goranske županije ("Službene novine" broj 23/09, 9/13 i 25/13 – pročišćeni tekst), članka 16. Odluke o izvršavanju Proračuna Primorsko-goranske županije za 2018. godinu ("Službene novine" broj 34/17) i članka 25. Poslovnika o radu Župana Primorsko-goranske županije ("Službene novine" broj 23/14, 16/15, 3/16, 19/16 – pročišćeni tekst), Župan Primorsko-goranske županije dana __. veljače 2018. godine, donio je

Z a k l j u č a k

1. Prihvaća se Izvještaj o provedenim aktivnostima u realizaciji projekta „Žičara na Učku“.

2. Raspoređuju se novčana sredstva osigurana u Proračunu Primorsko-goranske županije za 2018. godinu, Razdjel 8 – Upravni odjel za turizam, poduzetništvo i ruralni razvoj, s pozicija:

- 80 07 14 01/3861 – Projekt Žičara Učka - kapitalne pomoći kreditnim i ostalim financijskim institucijama te trgovačkim društvima u javnom sektoru u ukupnom iznosu od 100.000,00 kuna (izvor 111) i
- 80 07 14 02/3861 – Projekt Žičara Učka - kapitalne pomoći kreditnim i ostalim financijskim institucijama te trgovačkim društvima u javnom sektoru u ukupnom iznosu od 150.000,00 kuna (izvor 416)

korisniku Žičara Učka d.o.o. Matulji.

3. Zadužuje se Upravni odjel za turizam, poduzetništvo i ruralni razvoj da izradi odgovarajući ugovor o namjenskom korištenju raspoređenih sredstava s korisnikom iz točke 2. ovog Zaključka u roku od petnaest (15) dana od dana donošenja ovoga Zaključka.

POPIS ČLANOVA KOJI SU PREUZELI NOVE POSLOVNE UDJELE U TRGOVAČKOM
DRUŠTVU ŽIČARA UČKA d.o.o.

1. POSTOJEĆI ČLANOVI DRUŠTVA ŽIČARA UČKA d.o.o. MATULJI					
Redni broj udjela	ČLAN DRUŠTVA	PREUZETI ULOG U TEMELJNOM KAPITALU DRUŠTVA U KUNAMA		UKUPNI NOMINALNI IZNOSI POSLOVNIH UDJELA	
		IZNOS ULOGA OSNIVAČA U KUNAMA	IZNOS UČINJENIH UPLATA U KUNAMA	REDNI BROJ POSLOVNOG UDJELA	NOMINALNA VRIJEDNOST POSLOVNOG UDJELA U KUNAMA
211	PRIMORSKO-GORANSKA ŽUPANIJA Rijeka, Adamićeva 10/II 51000 Rijeka OIB 32420472134	160.000,00	160.000,00	1. 209. 211.	160.000,00 617.000,00 160.000,00 Σ 937.000,00
212	GRAD OPATIJA Maršala Tita 3. 51410 Opatija OIB 99455464348	160.000,00	80.000,00	2. 212.	235.000,00 160.000,00 Σ 395.000,00
213	OPĆINA LOVRAN, Šet. Maršala Tita 41, 51415 Lovran OIB 38513636075	160.000,00	70.000,00	3. 213.	235.000,00 160.000,00 Σ 395.000,00
214	GRAD RIJEKA Korzo 16. 51000 Rijeka OIB 54382731928	100.000,00	25.000,00	4. 214. =	100.000,00 100.000,00 Σ 200.000,00
215	GRAD KASTAV Zakona kastafskega 3, 51215 Kastav OIB 54394236461	48.000,00	24.000,00	5. 215.	48.000,00 48.000,00 Σ 96.000,00
216	OPĆINA MOŠČENIČKA DRAGA Trg slobode 7. 51417 Mošćenička draga OIB 29826029812	28.000,00	28.000,00	7. 216.	28.000,00 28.000,00 Σ 56.000,00
217	OPĆINA OMIŠALJ Prikešte 1 51513 Omišalj OIB 72908368249	20.000,00	20.000,00	8. 217.	20.000,00 20.000,00 Σ 40.000,00
218	ISTARSKA ŽUPANIJA 52000 Pazin, Dršćevka 3, OIB: 90017522601	100.000,00	50.000,00	210. 218.	100.000,00 100.000,00 Σ 200.000,00
219	HOTEL MIRAMAR d.o.o. Opatija, Ive Kaline 11, OIB 14117859918	17.000,00	8.500,00	10. 219.	18.000,00 17.000,00 Σ 35.000,00
220	JADRAN HOTELI d.d.Rijeka, Storssmayerova 1, OIB 45875673150	10.000,00	10.000,00	13. 220.	10.000,00 10.000,00 Σ 20.000,00
221	KATARINA LINE d.o.o. Opatija Ulica Vjekoslava Spinčića 13 OIB 28922587775	100.000,00	100.000,00	17. 221.	10.000,00 100.000,00 Σ 110.000,00
222	NIKAS d.o.o.Jurdani Jušići 69/d, OIB 34588947552	16.000,00	8.000,00	21. 222.	16.000,00 16.000,00 Σ 32.000,00

**POPIS ČLANOVA KOJI SU PREUZELI NOVE POSLOVNE UDJELE U TRGOVAČKOM
DRUŠTVU ŽIČARA UČKA d.o.o.**

223	ALARM AUTOMATIKA d.o.o.Rijeka, Zamet 123/c, OIB 30532290707	16.000,00	16.000,00	22. 223.	16.000,00 16.000,00 Σ 32.000,00
224	TAKALA d.o.o. Bakar Praputnjak 18, OIB 25912557674	10.000,00	10.000,00	23. 224.	10.000,00 10.000,00 Σ 20.000,00
225	HENA d.o.o. Labin, Titov trg 12, OIB 81943719744	10.000,00	5.000,00	26. 225.	10.000,00 10.000,00 Σ 20.000,00
226	RONA TRADE d.o.o. Opatija, Nova cesta 119, OIB 39217415068	5.000,00	5.000,00	30. 226.	5.000,00 5.000,00 Σ 10.000,00
227	PORTIĆ d.o.o. Rijeka, Ribarska 4, OIB 70859792648	5.000,00	5.000,00	31. 227.	5.000,00 5.000,00 Σ 10.000,00
228	AMF INŽENJERING d.o.o Opatija Nova cesta 68, OIB 79931691113	5.000,00	3.000,00	32. 228.	5.000,00 5.000,00 Σ 10.000,00
229	STROJARSKO - AKUSTIČKI INŽENJERING d.o.o. Škurinjskih Žrtava 4 OIB 68049193792	5.000,00	2.500,00	33. 229.	5.000,00 5.000,00 Σ 10.000,00
230	SYSKOPOS-CROATIA d.o.o. Rijeka Žrtava fašizma 15, OIB 37335324241	5.000,00	5.000,00	36. 230.	5.000,00 5.000,00 Σ 10.000,00
231	KESER VALENTINA Ivana i Matka Baštijana 24, 52111 Matulji OIB 75727215806	10.000,00	5.000,00	37. 231. =	16.000,00 10.000,00 Σ 26.000,00
232	BLAŽEVIĆ MLADEN Nova cesta 35 51410 Opatija OIB 95440622538	5.000,00	5.000,00	39. 232.	56.000,00 5.000,00 Σ 61.000,00
233	STANIĆ MILORAD, Kolavići 17 51414 Ičići OIB 85776636804	5.000,00	5.000,00	40. 233	56.000,00 5.000,00 Σ 61.000,00
234	KUIŠ ŽELJKO Pulska 6 51000 Rijeka OIB 66940738185	5.000,00	5.000,00	41. 234.	56.000,00 5.000,00 Σ 61.000,00
235	BARIČEVIĆ SINIŠA Ante Kovačića 12, 51000 Rijeka OIB: 16913259604	3.000,00	1.500,00	47. 235.	1.000,00 3.000,00 4.000,00
236	BELIĆ - ILIJAŠIĆ OMBRETTA Jadranska 2 52221 Rabac OIB: 00873493442	1.000,00	1.000,00	49. 236.	1.000,00 1.000,00 = Σ 2.000,00
237	BERBER TORBARAC JAGODA Slave Raškaj 15 51000 Rijeka OIB: 76446755855	2.000,00	2.000,00	52. 237.	2.000,00 2.000,00 Σ 4.000,00
238	BOŽIĆ OLGICA Miškinina Klara 14,	2.000,00	2.000,00	57. 238.	5.000,00 2.000,00

**POPIS ČLANOVA KOJI SU PREUZELI NOVE POSLOVNE UDJELE U TRGOVAČKOM
DRUŠTVU ŽIČARA UČKA d.o.o.**

	10010 Zagreb OIB: 05421123704				Σ 7.000,00
239	BRUBNJAK MARIJAN Tuliševica 50 51415 Lovran OIB: 04846919872	3.000,00	1.500,00	59. 239.	5.000,00 3.000,00 Σ 8.000,00
240	CVEK ROMAN Nova Cesta 119 51410 Opatija OIB: 21848741366	5.000,00	5.000,00	66. 240.	5.000,00 5.000,00 Σ 10.000,00
241	CERVAR ALEKSEJ Radnička 14, 51410 Opatija OIB: 91443140999	5.000,00	3.000,00	67. 241.	5.000,00 5.000,00 Σ 10.000,00
242	ČUPKOVIĆ ZDRAVKO Zdravka Kučića 3 51000 Rijeka OIB: 74095088079	2.000,00	1.000,00	68. 242.	2.000,00 2.000,00 Σ 4.000,00
243	ĆIRIĆ ŽARKO J. Terputca 2 10430 Samobor OIB: 64875438230	5.000,00	5.000,00	69. 243.	1.000,00 5.000,00 Σ 6.000,00
244	DANILOVIĆ MILE Mate Balote 18A 51000 Rijeka OIB: 99572058467	1.000,00	1.000,00	71. 244.	1.000,00 1.000,00 Σ 2.000,00
245	DEMARIA ĐINO Nova Cesta 84 51410 Opatija OIB: 96114245246	5.000,00	5.000,00	74. 245.	5.000,00 5.000,00 Σ 10.000,00
246	GALO - STANIĆ GRETA Kolavići 17, Veprinac, 51414 Ičići OIB: 53747508112	1.000,00	1.000,00	83. 246.	1.000,00 1.000,00 Σ 2.000,00
247	GIACONI HRVOJE Ul. Nikole Cara 4, 51000 Rijeka OIB: 65657788405	4.000,00	2.000,00	84. 247.	1.000,00 4.000,00 Σ 5.000,00
248	HLAČA BOJAN Nikole Cara 4, 51000 Rijeka OIB: 45433247070	1.000,00	1.000,00	90. 248.	1.000,00 1.000,00 Σ 2.000,00
249	HLANUDA LUCIANO Nova cesta 24, 51410 Opatija OIB: 96108353656	4.000,00	2.000,00	92. 249.	5.000,00 4.000,00 Σ 9.000,00
250	ILIĆ MILAN Bože Milanovića 27, 51000 Rijeka OIB: 50419679602	2.000,00	2.000,00	93. 250.	2.000,00 2.000,00 Σ 4.000,00
251	IVANČIĆ GORAN Črnikovica 6, 51410 Opatija OIB: 37593944648	2.000,00	2.000,00	95. 251.	1.000,00 2.000,00 Σ 3.000,00
252	IVANIŠ NIKOLA I. i M. Lenca 49, 51000 Rijeka, OIB: 17890204919	5.000,00	2.500,00	96. 252	5.000,00 5.000,00 Σ 10.000,00
253	KAJGANIĆ MLADEN Medovićeva 33, 51000 Rijeka OIB: 35565367794	1.000,00	1.000,00	104. 253.	1.000,00 1.000,00 Σ 2.000,00

**POPIS ČLANOVA KOJI SU PREUZELI NOVE POSLOVNE UDJELE U TRGOVAČKOM
DRUŠTVU ŽIČARA UČKA d.o.o.**

254	KAMENAR INGO Put Školarovo 10, 51415 Lovran OIB: 78268513464	5.000,00	5.000,00	107. 254.	5.000,00 5.000,00 Σ 10.000,00
255	KAMENAR IVANKA Put Školarovo 10, 51415 Lovran OIB: 24220142553	3.000,00	3.000,00	108. 256.	3.000,00 3.000,00 Σ 6.000,00
256	MANDIĆ OLEG M. Tita 212, 51410 Opatija OIB: 57553307293	1.000,00	1.000,00	121. 256.	1.000,00 1.000,00 Σ 2.000,00
257	MATIĆ IVAN Petra Jurčića 16, 51000 Rijeka OIB: 75434782145	5.000,00	5.000,00	128. 257.	5.000,00 5.000,00 Σ 10.000,00
258	MATIJAŠIĆ LIDIJA Istarska 79, 51000 Rijeka OIB: 96894056914	5.000,00	5.000,00	128. 258.	5.000,00 5.000,00 Σ 10.000,00
259	MATIJAŠIĆ ZORAN Istarska 79, 51000 Rijeka OIB: 78177079108	5.000,00	5.000,00	129. 259.	5.000,00 5.000,00 Σ 10.000,00
260	MAUREL NEDA Brajdice 33, 51415 Lovran OIB: 15456331448	1.000,00	1.000,00	132. 260.	1.000,00 1.000,00 Σ 2.000,00
261	MENDRILA DOBROVIĆ ANA Save Josipa Završnika 5, 51000 Rijeka OIB: 00249711785	2.000,00	2.000,00	134. 261.	1.000,00 2.000,00 Σ 3.000,00
262	MICULINIĆ BRUNO Podrvanj 8, 51219 Čavle OIB: 92981935042	2.000,00	1.000,00	135. 262.	3.000,00 2.000,00 Σ 5.000,00
263	MIKLEUS KLAUDIO Ljube Mrakovčića 4, 51417 M. Draga OIB: 55017891364	1.000,00	1.000,00	136. 263.	1.000,00 1.000,00 Σ 2.000,00
264	MIKLEUS MIRJANA Ljube Mrakovčića 4, 51417 M. Draga OIB: 82080285665	1.000,00	1.000,00	137. 264.	1.000,00 1.000,00 Σ 2.000,00
265	MILJANIĆ ŽELJKO Vukovarska 35, 51000 Rijeka OIB: 96261237127	3.000,00	3.000,00	138. 265.	3.000,00 3.000,00 Σ 6.000,00
266	MOZETIĆ VLADIMIR Laginjina 20, 51000 Rijeka OIB: 86458744301	2.000,00	2.000,00	139. 266.	1.000,00 1.000,00 Σ 2.000,00
267	MRAK ERVINO Tuliševica 24, 51415 Lovran OIB: 01693770096	5.000,00	5.000,00	140. 267.	5.000,00 5.000,00 Σ 10.000,00
268	NUTRIZIO-MORGAN MONICA ABIGAIL J. Terputca 2, 10430 Samobor OIB: 17998904645	5.000,00	5.000,00	143. 268.	1.000,00 5.000,00 Σ 6.000,00
269	PENKO SLAVEN Creska 7,	1.000,00	1.000,00	148. 269.	1.000,00 1.000,00

**POPIS ČLANOVA KOJI SU PREUZELI NOVE POSLOVNE UDJELE U TRGOVAČKOM
DRUŠTVU ŽIČARA UČKA d.o.o.**

	51000 Rijeka OIB: 80288172713				Σ 2.000,00
270	PERČIĆ MARTA Brdo 9 51414 Ičići OIB: 03099188863	5.000,00	2.500,00	149. 270.	5.000,00 5.000,00 Σ 10.000,00
271	PERMAN DAMIR 9.rujna 10, 51410 Opatija OIB: 68745597269	2.000,00	2.000,00	150. 271.	3.000,00 2.000,00 Σ 5.000,00
272	RAJČEVIĆ GORAN Belićeva 23, 44310 Ivanić Grad OIB: 54751022324	5.000,00	5.000,00	151. 272.	5.000,00 5.000,00 Σ 10.000,00
273	RAŠETINA ROBERT Kampanja 13, 51000 Rijeka OIB: 49190055478	4.000,00	4.000,00	154. 155. 273.	2.000,00 2.000,00 4.000,00 Σ 8.000,00
274	RUBEŠA - ŠAJINOVIĆ NATAŠA Vitezićeva 3, 51000 Rijeka OIB: 38755765098	2.000,00	2.000,00	159. 274.	2.000,00 2.000,00 = Σ 4.000,00
275	RUŽIĆ MARINKA Šet. I.G.Kovačića 37, 51000 Rijeka OIB: 75762090630	2.000,00	1.000,00	164. 275.	2.000,00 2.000,00 Σ 4.000,00
276	SINOŽIĆ MLADEN Mošćenice 48, 51417 M. Draga OIB: 22253901366	4.000,00	2.000,00	169. 276.	4.000,00 4.000,00 Σ 8.000,00
277	STANIĆ GORAN Brešca 13, 51213 Jurdani OIB: 63547699515	2.000,00	1.000,00	175. 277.	2.000,00 2.000,00 Σ 4.000,00
278	STANIĆ JURICA Adeline del Mestri 1, 51410 Opatija OIB: 36523003832	4.000,00	4.000,00	176. 278.	1.000,00 4.000,00 Σ 5.000,00
279	ŠUBAŠIĆ MILORAD Osječka 2, 51000 Rijeka OIB: 38151796467	4.000,00	4.000,00	187. 279.	2.000,00 4.000,00 Σ 6.000,00
280	TONČINIĆ DARKO I. Marinkovića 8, 51000 Rijeka OIB: 64119348067	1.000,00	1.000,00	192. 280.	1.000,00 1.000,00 Σ 2.000,00
281	TONIĆ LJUDMILA Ratka Petrovića 46, 51000 Rijeka OIB: 44557141694	2.000,00	2.000,00	194. 281.	1.000,00 2.000,00 Σ 3.000,00
282	TURKOVIĆ DAMIRA Kvarnerska c10, 51211 Matulji OIB: 93766955533	2.000,00	2.000,00	202. 282.	2.000,00 2.000,00 Σ 4.000,00
283	VRENC MILOŠ Put Braće Honovića 21, Oprić 51415 Lovran OIB: 08855289425	1.000,00	1.000,00	204. 283.	1.000,00 1.000,00 2.000,00
284	VUČAGIĆ STJEPAN J. Jelačića 31 10430 Samobor	2.000,00	2.000,00	205. 284.	2.000,00 2.000,00

**POPIS ČLANOVA KOJI SU PREUZELI NOVE POSLOVNE UDJELE U TRGOVAČKOM
DRUŠTVU ŽIČARA UČKA d.o.o.**

	OIB: 15994908192				Σ 4.000,00
285	LEA LUKŠIĆ ACINGER Rubeši 36A, 51215 Kastav OIB: 34480159547	2.000,00	2.000,00	206. 285.	1.000,00 2.000,00 Σ 3.000,00
2. NOVI ČLANOVI DRUŠTVA ŽIČARA UČKA d.o.o. MATULJI					
Redni broj udjela	ČLAN DRUŠTVA	PREUZETI ULOG U TEMELJNOM KAPITALU DRUŠTVA U KUNAMA			
		IZNOS ULOGA OSNIVAČA U KUNAMA	IZNOS UČINJENIH UPLATA U KUNAMA		
286	GRAD KRK Trg bana Josipa Jelačića 2 51500 Krk OIB: 12405095116	20.000,00	20.000,00		
287	OPĆINA KRŠAN Blaškovići 12 Kršan OIB: 84077929159	20.000,00	10.000,00		
288	ASEO j.d.o.o. Bosutska 13 Vukovar OIB: 36352168435	10.000,00	5.000,00		
289	NEK d.o.o. Šet. XIII. divizije 45, OIB: 39110849564	10.000,00	5.000,00		
290	SPECIJALNA BOLNICA MEDICO Agatićeva 8, 51000 Rijeka OIB: 57951842896	50.000,00	25.000,00		
291	SVEUČILIŠTE LIBERTAS Kennedyjev trg 6B, 10000 Zagreb OIB: 98124140248	100.000,00	50.000,00		
292	TIA AUTO d.o.o. Tuliševica 4, 51415 Lovran OIB: 68595904545	50.000,00	25.000,00		
293	TURISTIČKA AGENCIJA „ŠILOTURIST“ ŠILO, VL. DRAGAN BRNIĆ, NA VODICI 2 Dobrčinj, Na vodici 2, Šilo OIB 58439980214	10.000,00	5.000,00		
294	KLAUDIJA ALJINOVIĆ Ante Nike Tripala 15 10000 Zagreb OIB: 04918828818	5.000,00	5.000,00		
295	STJEPAN BAGIĆ Tometići 33d 51215 Kastav	3.000,00	3.000,00		

**POPIS ČLANOVA KOJI SU PREUZELI NOVE POSLOVNE UDJELE U TRGOVAČKOM
DRUŠTVU ŽIČARA UČKA d.o.o.**

	OIB: 94526454534		
296	MILIVOJ BALEN M. Tita 158, Opatija, OIB: 67333576202	10.000,00	5.000,00
297	DOMAGOJ BEŠIĆ Bijenik 154A, 10000 Zagreb OIB: 37105385830	30.000,00	30.000,00
298	AIDA BILIĆ-MUDROVČIĆ Križanićeva 1 51000 Rijeka OIB: 02122743064	2.000,00	1.000,00
299	ILEANA NUTRIZIO BLAŽEVIĆ Nova cesta 35, 51410 Opatija OIB: 67162437388	2.000,00	2.000,00
300	EMIL BRATOVIĆ G. Verdi 13, 51410 Opatija OIB: 32174007654	5.000,00	5.000,00
301	ZVONKO ČUBRANIĆ Zvonimirova 102 51523 Baška OIB: 74785946952	10.000,00	5.000,00
302	BERNARD DADIĆ Radnička 10, 51410 Opatija OIB: 09605877952	4.000,00	4.000,00
303	ARIST DEKANIĆ Creska 9 51523 Baška OIB: 45209266063	10.000,00	5.000,00
304	LORIS DESSARDO Spinčići 159 51215 Kastav OIB: 78279122617	5.000,00	3.000,00
305	LEO DORČIĆ Gruh 10 51523 Baška OIB: 97318407836	10.000,00	5.000,00
306	ZLATKO DORČIĆ Rapska 1 51523 Baška OIB: 94380808264	10.000,00	5.000,00
307	RADISAV DRLJEVIĆ Matuljska cesta 37 51211 Matulji OIB: 18858358135	25.000,00	25.000,00
308	VALI FRANKOVIĆ Medveja 10a 51415 Lovran OIB: 77742708629	3.000,00	3.000,00
309	ROBERT GRUJIĆ Dujmići 18 Kostrena OIB: 20519776994	2.000,00	2.000,00
310	ALEKSANDRA HAJDUKOVIĆ, OIB: 2048333492, Čičarijska 14 51000 Rijeka	4.000,00	4.000,00
311	DANIEL HAUPTFELD	20.000,00	20.000,00

**POPIS ČLANOVA KOJI SU PREUZELI NOVE POSLOVNE UDJELE U TRGOVAČKOM
DRUŠTVU ŽIČARA UČKA d.o.o.**

	Ulica Bršljana 5, 51414 Ičići OIB: 35595615449		
312	ANAMARIA HAUPTFELD SCHWEITZER ANTONA DMINAKA 33, 51414 Ičići, OIB: 22309234631	20.000,00	20.000,00
313	MILTON HEINZ RESCOVICH Viktora Cara Emina 2, 51410 Opatija, OIB: 92568759954,	15.000,00	10.000,00
314	ZLATKO HERIĆ D. Gervaisa 5 51500 Krk OIB: 66929586317	10.000,00	5.000,00
315	MARKO HRSTIĆ Antuna Mihića 42, 51000 Rijeka OIB: 41838513912	2.000,00	1.000,00
316	SANDRA HRVATIN Kalina 135b, 51414 Ičići OIB: 75446112023	1.000,00	1.000,00
317	DINKO JAKOVLJEVIĆ Košljunska 5A 51500 Krk OIB: _____,	10.000,00	5.000,00
318	ŽELJKO KATIĆ Ante Šercera 43a 10000 Zagreb OIB: 74719822954	5.000,00	5.000,00
319	ROBERTINO KNEŽEVIĆ 43. Istarske divizije 43 51415 Lovran OIB: 95503884085	3.000,00	3.000,00
320	DOMIJAN KRŠANAC Tuliševica 35b 51415 Lovran OIB: 50313956195	2.000,00	1.000,00
321	MARINA KURPIS Prolaz Marčeljeva Draga 13/A, 51000 Rijeka OIB: 99740276667	1.000,00	1.000,00
322	IVAN MARTINOVIĆ 2 Arethusa way G 424987, Bisley, Woking, Great Britain OIB: 34254143243	160.000,00	160.000,00
323	IVA MIKLEUS Ljube Mrakovčića 4, 51417 Mošćenička draga, OIB: 07072742890	1.000,00	1.000,00
324	JOSIP MIKULIČIĆ Slavka Pančića 2/2, Malinska OIB: 02593042716	7.000,00	7.000,00
325	DAMIR NAHMIJAS M. Tita 157, 51410 Opatija OIB: 93406475296	1.000,00	1.000,00
326	SANJIN JOSIP NEKIĆ	2.000,00	2.000,00

**POPIS ČLANOVA KOJI SU PREUZELI NOVE POSLOVNE UDJELE U TRGOVAČKOM
DRUŠTVU ŽIČARA UČKA d.o.o.**

	Mohorići 230 c, 51211 Matulji OIB: 12320587627		
327	DAMIR PLIŠIĆ Bok 2B, 51000 Rijeka OIB: 68359882589	1.000,00	1.000,00
328	ALEKSANDAR POPADIĆ Vas 6, Veprinac, 51414 Ičići OIB: 71670124728	5.000,00	5.000,00
329	NIKOLA PRANJIĆ Wenzelova 2, 51000 Rijeka OIB: 21299756749	1.000,00	1.000,00
330	MARINKO PROSTRAN Markovići 28, 51000 Rijeka OIB: 17019381297	1.000,00	1.000,00
331	MILOŠ RADULOVIĆ Šet. XIII. divizije 45, Rijeka, OIB: 47983448000	5.000,00	2.500,00
332	LOREN ROGOVIĆ Omladinska 17, 51415 Lovran OIB: 59631502562	5.000,00	5.000,00
333	MARIJO RUŠIN Mate Balote 59A, 51500 Krk OIB: 69139647233	10.000,00	5.000,00
334	DAVOR RUŽIĆ Tomislavova 73, Crikvenica OIB: 44962172622	5.000,00	5.000,00
335	ZAGORKA SIHTAR Baredi 3, 51410 Opatija OIB:	4.000,00	4.000,00
336	GORANA STANIĆ Brešca 13, Jurdani, OIB: 58878886404	2.000,00	1.000,00
337	EDI SUPERINA Ive Vojnovića 1E, 51000 Rijeka OIB: 80573773840	10.000,00	5.000,00
338	MARIO ŠIKIĆ Žrtava fašizma 15c, 51414 Lovran OIB: 64171102989	1.000,00	1.000,00
339	MELITA ŠIKIĆ Jelenkin put 1, 51410 Opatija OIB: 43655533207	1.000,00	1.000,00
340	JASMINA TOMIĆ A. Raspora 8, 51410 Opatija OIB: 39623742111	10.000,00	10.000,00
341	ALEKSANDAR VIDAKOVIĆ Bosutska 13, Vukovar OIB: 29183491399	5.000,00	5.000,00
342	IGOR VIO Rezine 11, 51415 Lovran OIB:	1.000,00	1.000,00

POPIS ČLANOVA KOJI SU PREUZELI NOVE POSLOVNE UDJELE U TRGOVAČKOM
DRUŠTVU ŽIČARA UČKA d.o.o.

343	TAMARA VUKUŠIĆ Am Sommerfeld 1b, Munchen, Njemačka OIB: 49347690974	15.000,00	15.000,00
	UKUPNO	1.903.000,00	1.348.500,00

U PRILOGU: - DOKAZI O UPLATI POSLOVOG UDJELA (133)

ŽIČARA UČKA d.o.o.

Član Uprave
Milorad Stanić

Predsjednik
Nadzornog odbora
Ingo Kamenar

ŽIČARA UČKA d.o.o.

Uprava Društva

Izvješće o povećanju temeljnog kapitala

Stanje na dan
05.02.2018.

Prilog 2.

1. Postojeći udjelničari/osnivači – novi udjeli	UKUPNO upisano za 2017., 2018. i 2019.	Upisano za 2017.	Upisano za 2018.	Upisano za 2019.	Uplaćeno za 2017. (1. rata)	Uplaćeno za 2018. (2. rata)
JL(R)S: (8 /2 JRS + 6 JLS/ od 9)	776.000,00 kn	443.000,00 kn	313.000,00 kn	20.000,00 kn	443.000,00 kn	14.000,00 kn
PRAVNE OSOBE: (12 od 30)	204.000,00 kn	166.500,00 kn	37.500,00 kn	0,00 kn	178.000,00 kn	0,00 kn
FIZIČKE OSOBE: (55 od 170)	170.000,00 kn	136.500,00 kn	33.500,00 kn	0,00 kn	141.000,00 kn	4.000,00 kn
UKUPNO POSTOJEĆI UDJELNIČARI/OSNIVAČI: (75 od 209)	1.150.000,00 kn	746.000,00 kn	384.000,00 kn	20.000,00 kn	762.000,00 kn	18.000,00 kn
2. Novi udjelničari:						
JL(R)S: (2 JLS)	40.000,00 kn	5.000,00 kn	35.000,00 kn	0,00 kn	5.000,00 kn	25.000,00 kn
PRAVNE OSOBE: (6)	230.000,00 kn	90.000,00 kn	140.000,00 kn	0,00 kn	115.000,00 kn	0,00 kn
FIZIČKE OSOBE: (50)	482.000,00 kn	399.500,00 kn	82.500,00 kn	0,00 kn	412.500,00 kn	11.000,00 kn
UKUPNO NOVI UDJELNIČARI: (58)	752.000,00 kn	494.500,00 kn	257.500,00 kn	0,00 kn	532.500,00 kn	36.000,00 kn
UKUPNO NOVIH UDJELA [OSNIVAČI + NOVI UDJELNIČARI]=133	1.902.000,00 kn	1.240.500,00 kn	641.500,00 kn	20.000,00 kn	1.294.500,00 kn	54.000,00 kn

DOSADAŠNJI IZNOS TEMELJNOG KAPITALA (do 2016.)	2.157.000,00 kn
-------------------------------------------------	-----------------

UKUPNO TEMELJNI KAPITAL NAKON POSTUPKA POVEĆANJA TEMELJNOG KAPITALA 2017./018.	4.059.000,00 kn
-------------------------------------------------------------------------------------------	------------------------


UČINJENE UPLATE U NOVCU	
JL(R)S (10 od 10)	487.000,00 kn
PRAVNE OSOBE (18 od 18)	293.000,00 kn
FIZIČKE OSOBE (105 od 105)	568.500,00 kn
UKUPNO UČINJENIH UPLATA U NOVCU	1.348.500,00 kn

* Napomena: Nada Jakovašić uplatila je 3.000,00 kn međutim njezina uplata nije uzeta u obzir u ovoj tablici budući da neće uspjeti dostaviti na vrijeme dokumentaciju za upis u sudski registar te će upis nje kao novog člana uplata provesti kada se bude upisivalo povećanje temeljnog kapitala kroz odobreni kapital

VRIJEDNOST PREUZETIH POSLOVNIH UDJELA	
JL(R)S - 10	816.000,00 kn
PRAVNE OSOBE - 18	434.000,00 kn
FIZIČKE OSOBE - 105	652.000,00 kn
UKUPNO: 133 PREUZETIH POSLOVNIH UDJELA	
UKUPNA VRIJEDNOST 133 PREUZETIH POSLOVNIH UDJELA	1.902.000,00 kn

REGIONALNI RAZVOJNI PROGRAM UČKA

Turistički razvoj i rebrandiranje destinacije



Osmišljavanje ukupnog programa i definiranje svih sastavnica/projekata programa

Sadržaj

UVOD	3
CILJEVI PROGRAMA.....	5
STRATEŠKA UTEMELJENOST PROGRAMA I PROJEKATA	6
Usklađenost s Operativnim programom Konkurentnost i kohezija 2014.-2020.	6
Razvojna strategija Primorsko-goranske županije 2011. - 2013.	8
Usklađenost projekta sa mjerama razvojne strategije PGŽ:	8
Strateški plan RAZVOJA TURIZMA KVARNERA SA STRATEŠKIM I OPERATIVNIM MARKETING PLANOM 2016. – 2020.	9
Prostorni plan Parka prirode Učka.....	13
Prostorni plan Primorsko-goranske županije.....	16
SASTAVNICE/PROJEKTI PROGRAMA UČKA	18
Žičara Učka s komunalnom infrastrukturom i stanicama	20
Restoran na vrhu žičare s vidikovcem.....	22
Parkiralište s pristupnom cestom (za potrebe posjetitelja žičare)	23
Visitor centar na Poklonu	24
Marina Medveja.....	26
Parkiralište marine.....	27
Brodski shuttle prijevoz do marine Medveja	28
Cesta Poklon-Vojak	28
Infrastruktura za zmajarenje	29
Infrastruktura za slobodno penjanje	29
Infrastruktura poslovnih sadržaja za potrebe lokalnih ekoloških proizvođača.....	30
Ekološki prijevoz unutar parka prirode.....	31
Tematske staze parka prirode	32
Downhill biciklistička staza	32
Enduro mountain bike staze	33
Trkačka staza za Treking: trka „Učka trail“	34
Ornitološka stanica i kamp	34
Płanira se provođenje znanstvenih istraživanja koja bi pružila podatke o stanju faune u Parku te istu valorizirali u smislu prirodnog potencijala u turističke svrhe.	35
Hranilište za bjeloglave supove i promatračnica	35
Botanički vrt s autohtonim vrstama bilja.....	Erreur ! Signet non défini.
Park panoa Sv. Jakova.....	36
Zipline	36

UVOD

Park prirode Učka (PP Učka) čine planina Učka i dio planinskog lanca Ćićarija, a smješten je duž sjeverne jadranske obale, na jednoj od najsjevernijih točaka Mediterana. Osnovan je 1999. godine s ukupnom površinom od 160 km², sa najvišim vrhovima Vojak (1.401 m) i Veli Planik (1.272 m).

Lokacija projekta se nalazi većim dijelom unutar PP Učka, u blizini administrativne granice između Primorsko-goranske županije i Istarske županije, u zapadnom dijelu Hrvatske – oko 25 kilometara od Rijeke.

Područje PP Učka značajno je za razvoj turizma dviju susjednih županija, pri čemu se naglašava potreba povezivanja turističkih lokaliteta na širem području u cilju pružanja raznovrsne i kvalitetne turističke ponude. Jedinice lokalne samouprave na čijem se području nalazi Park prirode Učka opredijeljene su za pružanje usluga posjetiteljima Parka, osobito općine i gradovi na liburnijskoj obali, te sa istarske strane Učke, kojima je razvoj turizma temelj gospodarskog razvitka.

Podizanje razine usluga putem obogaćivanja sadržaja turističke ponude, potaknuti će se i razvoj općina na zapadnom obronku Učke i Ćićariji, prvenstveno pružanjem usluga smještaja i ugostiteljskih usluga kroz razvoj seoskog turizma, temeljenog na prirodnim potencijalima, etnološkim vrijednostima, tradicionalnim djelatnostima, ekološki proizvedenoj hrani itd.

Mogućnosti za turističko korištenje PP Učka bitno određuju mjere zaštite prirode, što podrazumijeva korištenje pod određenim uvjetima i ograničenjima. Područje Parka je zaštićeno područje, objekti i sadržaji biti će namijenjeni pretežno posjećivanju i razgledavanju, uz manji broj smještajnih objekata. Stoga će područje Parka na bazi korištenja turističkih potencijala, i u gospodarskom smislu sa susjednim područjima formirati jedinstven prostor.

Najvažniji turistički pokazatelji za RR Program Učka je broj godišnjih dolazaka i prosječna duljina boravka gostiju u dvije relevantne županije, Istarsku i Primorsko-goransku i njihov razvoj unazad par godina:

Prosječna duljina boravka (u danima)	2004.	2013.	Razlika
Opatijska Rivijera	3,7 dana	3,4 dana	-0,3 dana
Primorsko-goranska županija	5,0 dana	5,5 dana	+0,5 dana
Istarska županija	6,6 dana	6,9 dana	+0,3 dana

Dužina zadržavanja gostiju na destinaciji promatrano u desetgodišnjem razdoblju

Regionalni razvojni program Učka: Konzultantske i inženjerske usluge na pripremi programa prometne i ostale infrastrukture u svrhu turističkog i regionalnog razvoja te rebrandiranja turističke destinacije

	BROJ NOĆENJA	BROJ DOLAZAKA	PROSJ. DULJINA BORAVKA
PGŽ	12.212.423	2.419.864	5,05
CRES	788.288	108.310	7,28
MALI LOŠINJ	1.734.698	240.888	7,20
RAB	1.089.036	151.501	7,19
N. VINODOLSKI	501.038	83.365	6,01
KRK	964.965	165.255	5,84
CRIKVENICA	1.362.848	250.379	5,44
OPATIJA	1.135.676	389.811	2,91
RIJEKA	326.960	244.466	1,34
ISTARSKA ŽUPANIJA	19.545.303	3.059.226	6,39
ROVINJ	3.019.024	465.731	6,48
LABIN	1.175.473	189.036	6,22
POREČ	2.390.033	403.342	5,93
PULA	1.363.474	263.462	5,18
UKUPNO	31.757.726	5.479.090	3,22

Dolasci i noćenja turista u 2014. godini - Izvor: www.dzs.hr (Priopćenje broj 4.3.2. - Dolasci i noćenja turista u 2014. godini)

	BROJ NOĆENJA	BROJ DOLAZAKA	PROSJ. DULJINA BORAVKA
PGŽ	13.070.148	2.560.726	5,10
CRES	819.279	114.764	7,14
MALI LOŠINJ	1.827.232	256.411	7,13
RAB	1.106.475	156.252	7,08
N. VINODOLSKI	534.986	91.459	5,85
KRK	1.045.024	178.816	5,84
CRIKVENICA	1.512.163	278.509	5,43
OPATIJA	1.219.538	411.692	2,96
RIJEKA	322.756	215.884	1,50
ISTARSKA ŽUPANIJA	20.966.561	3.369.905	6,22
ROVINJ	3.141.925	509.660	6,16
LABIN	1.218.816	198.933	6,13
POREČ	2.602.248	445.653	5,84
PULA	1.441.850	282.732	5,10
UKUPNO	34.036.709	5.930.631	3,27

Dolasci i noćenja turista u 2015. godini - Izvor: www.dzs.hr (Priopćenje broj 4.3.2. - Dolasci i noćenja turista u 2015. godini)

Pretpostavlja se da će se pozitivni razvoj nastaviti u nadolazećim godinama pa to treba uzeti u obzir u procjenjivanju očekivanih godišnjih posjetitelja žičare i ostalih sadržaja PP Učka. Očekuje se porast broja zaposlenih i izvan same žičare. Na početnoj i završnoj stanici nalaziti će se različiti sadržaji (navedeni u tekstu koji slijedi), a koji će za svoj rad zapošljavati potrebne radnike.

Nadalje, zbog očekivanog porasta broja turista ugostiteljima, hotelijerima i različitim obrtnicima u široj okolici, povećati će se obujam posla zbog čega se također očekuje porast broja zaposlenih. Također sama izgradnja žičare te početne i završne stanice, iziskivati će rad velikog broja radnika raznih zanimanja i stupnja obrazovanja, slijedom čega se i zbog same izgradnje očekuje otvaranje novih radnih mjesta.

Sa početkom rada Žičare, predviđa se zatvaranje ceste od Poklona do vrha Učke (osim u organizaciji Parka prirode Učka). Time će se smanjiti emisija plinova na Učki koja je Park prirode, a zainteresiranima će biti omogućeno da Žičarom kojoj se predviđa pogon na električnu energiju, dakle na ekološki puno prihvatljiviji način, dođu na Učku i uživaju u ljepotama Parka prirode te sadržajima koji će biti razvijeni i promovirani kroz ovaj projekt.

Medveja je turističko mjesto na Kvarnerskoj obali sa dva kilometra dugom uvalom i 600 metara dugačkom šljunčanom plažom, koja se smatra jednom od ljepših u kvarnerskom zaljevu

Vojak (1.401 m) je najviši vrh planinskog lanca Učka i cijelog istarskog poluotoka – 1911.godine na vrhu je izgrađena mala osmatračka kamena kula.

CILJEVI PROGRAMA

Prosječna duljina boravka u mikro –regiji (Opatijska rivijera) je značajno kraća od one na razini županije. Dok turisti u Primorsko-goranskoj županiji ostaju prosječno 5,1 dana (i čak 6,4 dana u Istarskoj županiji), na Opatiji ostaju samo 2,96 dana. Istovremeno, prosječna duljina boravka je opala za 0,8 dana na Opatijskoj rivijeri u posljednjih 12 godina, dok se na županijskoj razini povećala. Jedan od razloga je ograničeni broj ponuđenih turističkih atrakcija/aktivnosti, osim sunca i mora.

Svaka dodatna značajna turistička atrakcija (kao što je žičara na Učku praćena ostalim sadržajima), će stoga povećati atraktivnost Opatijske rivijere kao destinacije i, u isto vrijeme, produljiti šanse za ostanak turista na određenoj destinaciji kako u sezoni, tako i izvan sezone, te voditi produljenju sezone.

Ciljevi ovog regionalnog razvojnog programa proizlaze iz potrebe za novim turističkim sadržajima i time povezanom novom infrastrukturom, koja će promovirati stavljanje u gospodarsku funkciju prirodnih potencijala, na dugoročno održiv način.

Glavni rezultat koji se očekuje ostvariti ovim programom, jest povećanje privlačnosti odredišta prirodne baštine PP Učka na održiv način. Sam program će doprinijeti broju posjetitelja i povećati na održiv način, te proizvesti pozitivan učinak prelijevanja na lokalno i regionalno gospodarstvo. Promotivnim sadržajima u PP Učka se neće samo povećati broj posjetitelja nego i obrazovanje i edukacija posjetitelja o vrijednosti prirodne baštine.

Ako bi se povećala prosječna duljinu boravka na Opatijskoj rivijeri za samo 0,5 dana (ili kad bi se izbjeglo da prosječna duljina boravka u Opatijskoj rivijeri opadne za dodatnih 0,5 dana), to bi rezultiralo sa dodatnih 200.000 noćenja. Kad bi turisti potrošili u prosjeku 90 EUR po danu, to bi

Regionalni razvojni program Učka: Konzultantske i inženjerske usluge na pripremi programa prometne i ostale infrastrukture u svrhu turističkog i regionalnog razvoja te rebrandiranja turističke destinacije

dovelo do dodatnog prihoda od 18,0 milijuna EUR za Opatijsku rivijeru (što bi trebalo biti u interesu svakog vlasnika udjela –javnog ili privatnog). Realizacija žičare bi bio važan korak za ostvarenje tog cilja.

Korištenje prirodnog naslijeđa putem regionalnog razvojnog Programa Učka je potencijal koji će, pravilno osmišljen i učinkovito proveden, povećati:

1. broj dolazaka gostiju
2. produžiti boravak gostiju
3. produžiti pred i post sezonu i stremiti cjelogodišnjem poslovanju

Provedbom Programa i implementacijom predložene infrastrukture, bitno će se utjecati na povećanje ukupnog broje posjetitelja, a posebice onih koji su educirani o prirodnoj baštini, nacionalnim parkovima i parkovima prirode. Istovremeno će pomoći uspostavi održive gospodarske i društvene valorizacije zaštićenog područja prirode (uključujući podizanje svijesti ili obrazovne aktivnosti), te proizvesti pozitivan doprinos lokalnom gospodarstvu, zaposlenosti te ekološkoj održivosti.

Prema podacima Eurostar 2013., za polovicu Europljana priroda je najznačajniji motivacijski čimbenik odlaska i ponovnog vraćanja na određene destinacije.

Broj privlačnih turističkih infrastrukturnih objekata je važan pokazatelj privlačnosti turističke destinacije. Trenutno je broj prvoklasnih turističkih atrakcija (usporedivih sa budućom žičarom) ograničen u županiji. Sve dodatno će imati pozitivni učinak na privlačnost te destinacije.

Također, ako projekt žičare na Učku bude uspješan, to bi moglo imati pozitivan učinak na želju drugih inicijatora projekta za ulaganjem u turističke atrakcije u županiji.

STRATEŠKA UTEMELJENOST PROGRAMA I PROJEKATA

Usklađenost s Operativnim programom Konkurentnost i kohezija 2014.-2020.

Prioritetna os 6: Zaštita okoliša i održivost resursa,

Investicijski prioritet 6c: Očuvanje, zaštita, promicanje i razvoj prirodne i kulturne baštine

Specifični cilj 6c2: Povećanje atraktivnosti, edukativnog kapaciteta i održivog upravljanja odredištima prirodne baštine

Promicanje održivog razvoja, tj. gospodarski rast vezan uz efikasniju uporabu resursa jasan je prioritet strategije Europa 2020. Na nacionalnoj razini, Ekonomski program postavlja prioritet u smislu razvoja poduzetništva u kulturi i kreativnim industrijama, kao i u smislu ulaganja u očuvanje kulturne baštine s obzirom na njezin značajan utjecaj na razvoj turističkih aktivnosti, poduzetništva općenito i otvaranja novih radnih mjesta. Na sličan način Prijedlog Komisije ističe potrebu za unapređenjem zaštite, valorizacije i upravljanja (prirodnom) kulturnom baštinom, uzimajući u obzir njezin turistički/poduzetnički potencijal.

Prioritetna os 6: Očuvanje i zaštita okoliša i promocija učinkovitosti resursa

6iii - Zaštita i obnova bioraznolikosti i tla te promicanje usluga ekosustava, uključujući Natura 2000 mrežu i zelenu infrastrukturu

Europa 2020. utvrđuje potrebu za postizanjem ciljeva bio-raznolikosti koja je obuhvaćena Strategijom o bio-raznolikosti EU 2020. i koja je sveukupno vezana uz preokretanje trenda gubitka bio-raznolikosti i ubravanje prijelaza na resursno učinkovito gospodarstvo. Nadalje, definirani prioriteti potječu od obveze Hrvatske (kao nove države članice EU-a) o usuglašavanju sa zakonskim zahtjevima za očuvanje bio-raznolikosti (Direktive o pticama i Direktive o staništima) koji su povezani s određivanjem i odgovarajućim upravljanjem Natura 2000 područjima. Navedeni prioriteti nalaze se u Nacionalnoj strategiji i akcijskom planu zaštite biološke i krajobrazne raznolikosti Republike Hrvatske kao i u Ekonomskom programu

Tematski cilj 7: Promicanje održivog transporta i eliminacije uskih grla u ključnim mrežnim infrastrukturama

Investicijski prioritet: 7ii - Razvoj i unapređenje prometnih sustava prihvatljivih za okoliš (uključujući one s niskom razinom buke), i prometni sustavi sa niskim emisijama CO2

U projektu je izražen modal shift i to kroz brodski shuttle prijevoz do marine Medveja te shuttle prijevoz kombi – žičara. Navedeni sadržaji značajno smanjuju udio individualnog prijevoza u ukupnom prijevozu na području kako PP Učka tako i čitave liburnijske rivijere te smanjuju emisiju CO2.

Moguće su vrste aktivnosti sljedeće:

- Osvremenjivanje i gradnja nove infrastrukture luka koja će poboljšati komunikaciju s otocima u odabranim lukama.
- Premještanje postojećih luka. Nekoliko je trajektnih luka smješteno unutar povijesnog središta grada (Rijeka, Zadar, Šibenik, Split) i to je razlog iznimnog prometnog zagušenja tijekom turističke sezone. Kako bi se smanjilo prometno zagušenje, moglo bi biti izvedivo neke od tih luka preseliti na prikladnije lokacije. Tom bi se mjerom isto tako smanjio broj cestovnih vozila u središtu gradova, poboljšala kvaliteta zraka i smanjila razina buke, posebno tijekom ljetne sezone.
- Poboljšanje pristupnih cesta na otocima koje izravno povezuju luke za putnički prijevoz

Regionalni razvojni program Učka: Konzultantske i inženjerske usluge na pripremi programa prometne i ostale infrastrukture u svrhu turističkog i regionalnog razvoja te rebrandiranja turističke destinacije

- Kupnja novih manjih putničkih brodova koji zadovoljavaju standarde niske emisije ugljika (novi ekološki brodovi i prilagodba postojećih brodova u skladu s najvišim ekološkim standardima i Prilogom VI. konvenciji MARPOL 73/78 – Pravila za sprečavanje onečišćenja zraka s brodova). Usporedno s razvojem ekoloških brodova, potrebno je razviti odredbe za punionice / opskrbu gorivom, npr. postrojenja za opskrbu gorivom za brodove koji plove na plin.
- Mjere kojima se unaprjeđuje upravljanje i sigurnost prometa te bolje prometne usluge. Uključuje aktivnosti poput: uključivanja novih linija specijaliziranih samo za stanovnike, integriranje u programe javnog prijevoza regija/gradova (jednosmjerna karta, usklađenja rasporeda vožnje,...), poboljšanje Informacijskog sustava za nadzor prometa vozila (VTMIS), uvođenje modernih sustava za omogućivanje informacija u stvarnom vremenu i drugih informacija za putnike u lukama i na plovilu
- Priprema projektne dokumentacije.

Unatoč sezonalnosti u pomorskom putničkom prometu, neophodno je odražavati i poboljšavati pomorske linije s otocima i omogućiti da budu učestalije zbog zadržavanja otočke populacije.

Korisnici i ciljne skupine: Unutar ovog specifičnog cilja, glavni korisnici će biti tijela lokalne vlasti u prometnim funkcionalnim regijama sjevernog Jadrana, sjeverne i središnje Dalmacije, južne Dalmacija ili tvrtke koje upravljaju i organiziraju usluge javnog prijevoza koje posluju na linijama od i do hrvatskih otoka.

Također, ostvarenjem projekta otvara se mogućnost novog zapošljavanja, podiže se atraktivnost Županije kao turističke destinacije i stvara povoljniji identitet Županije s turističkog aspekta. S toga se možemo vezati i za prioritete:

Prioritetna os 8. Podizanje razine zaposlenosti i mobilnosti radne snage

Za pravilan rad, upravljanje i održavanje samo žičare potrebno je oko 20 zaposlenih. U isto vrijeme se očekuje 10 –15 dodatnih radnih mjesta za panoramski restoran na gornjoj postaji žičare. Ukupno s marinom i visitor centrom preko 100 zaposlenih.

Razvojna strategija Primorsko-goranske županije 2011. - 2013.

definira županijsku viziju : „Primorsko-goranska županija regija je zadovoljnih ljudi koji svoje potencijale ostvaruju u uvjetima održivog razvoja i društvene pravednosti”.

S obzirom da Glavni plan razvoja turizma Primorsko-goranske županije u prostorno-funkcionalnom prikazu projekata destinacije, liburnijska rivijera predviđa valorizaciju Parka prirode Učka, te je time provedba projekta povezana s teritorijalnom strategijom ove regije/Županije.

Usklađenost projekta sa mjerama razvojne strategije PGŽ:

1.1.3. Razvoj turizma

1.2.4. Promocija regije i gospodarstva

Regionalni razvojni program Učka: Konzultantske i inženjerske usluge na pripremi programa prometne i ostale infrastrukture u svrhu turističkog i regionalnog razvoja te rebrandiranja turističke destinacije

2.1.3. Izgradnja i uređenje javne infrastrukture

2.1.4. Uspostava ekološki održivog sustava javnog prijevoza

Strateški plan RAZVOJA TURIZMA KVARNERA SA STRATEŠKIM I OPERATIVNIM MARKETING PLANOM 2016. – 2020.

Projekt Učka se uklapa u mjere određene nacrtom Strateškog plana razvoja turizma u PGŽ:

Mjera I.3: Diversifikacija sustava turističkih proizvoda Kvarnera

Cilj mjere: Razvoj sustava iskustvenih turističkih proizvoda visoke vrijednosti

Svijest o potrebi napuštanja ovog mono-turističkog modela i diversifikaciji proizvodnog portfelja u cilju produženja sezone i disperzije turističke aktivnosti, već je dugo prisutna u stručnoj i širokoj javnosti Kvarnera. To je ujedno i ključno usmjerenje niza strateških dokumenata izrađenih na različitim razinama tijekom godina, uključujući i one aktualne:

- Razvojnu strategiju Primorsko-goranske županije 2016.-2020.,
- Strategiju razvoja turizma RH do 2020. godine,
- Strateški marketinški plan hrvatskog turizma za razdoblje 2014.-2020.

Činjenica je također da su u proteklih 10-ak godina na Kvarneru napravljeni važni pomaci u razvoju kompleksnije strukture turističke ponude, uključujući primjerice snažan zamah u izgradnji turističke infrastrukture, a prije svega raznih tipova staza i šetnica, u razvoju wellness i medicinskog turizma, u razvoju gastronomske ponude, u opremanju hotela za cjelogodišnji rad, u formiranju proizvodnih brendova poput 'Kvarner Outdoor', 'Kvarner Culture', itd.

Mjera II.3: Imidž projekt Uspostava mreže inovativno in situ prezentiranih prirodnih i kulturnih sadržaja i njihovo povezivanje tematskim turističkim rutama

Cilj mjere: Očuvanje, prezentacija i podizanje atraktivnosti prirodne i kulturne baštine Kvarnera kroz primjenu inovativne muzeološke prakse

Koncept eko-muzeja nastao je 1970.-tih godina kao 'muzej novog žanra' posvećen, bez obzira na prefiks 'eko', prezentaciji vrijednih prirodnih i kulturnih sadržaja in situ te objedinjavanju dislociranih sadržaja-u zajednički sustav. Ovakav 'fragmentirani' muzej zauzima se za interdisciplinarni pristup građi, uključivanje lokalne populacije u muzejske aktivnosti kao i za visoku razinu interakcije s posjetiteljima.

Eko-muzeji kao mreža inovativno, na licu mjesta, prezentirane zaštićene i/ili značajne prirodne i kulturne baštine, te čine posebno kvalitetan okvir za objedinjavanje 'raspršenih' sadržaja u velikim i raznolikim regijama poput PGŽ.

Projekt Učka će omogućiti da se u ovoj mjeri nađu i sadržaji tipični za NATURA područja te oni koji predstavljaju lokalnu kulturu života i rada uključujući materijalnu i nematerijalnu baštinu.

Regionalni razvojni program Učka: Konzultantske i inženjerske usluge na pripremi programa prometne i ostale infrastrukture u svrhu turističkog i regionalnog razvoja te rebrandiranja turističke destinacije

U opremanju, uređenju i predstavljanju sadržaja uklopljenih u eko-muzej Projekt Učka, u skladu sa suvremenom muzeološkom praksom, staviti naglasak na kreativnost i interaktivnost sa posjetiteljima.

Mjera II.8. Imidž projekta Zeleni prsten Kvarnera: Turistifikacija Parka prirode Učka-Platak-Nacionalni park Risnjak-Dolina Kupe

Cilj mjere: Podizanje razine atraktivnosti područja Parka prirode Učka, Plataka, NP Risnjak te doline Kupe

Park prirode Učka, kao prostrano prirodno područje velike bioraznolikosti i georaznolikosti, obuhvaća planinu Učka te dio područja Ćićarije. Vrijednosti područja leže u njezinom reljefu i neposrednoj blizini mora što rezultira specifičnom klimom te bujnom šumskom vegetacijom, a među vrijednostima područja ubrajaju se i bogata livadna i druga antropogena staništa s brojnim endemskim, ugroženim i zaštićenim biljnim i životinjskim vrstama. Na području Parka organizirano je pet poučnih staza i šetnica ukupne dužine 26,3 km, niz planinskih i biciklističkih staza, a uspostavljene su i lokacije za slobodno penjanje te letenje. Smještaj na područja Parka moguć je u planinarskim domovima, pansionu i hotelu te vili i apartmanima (www.pp-ucka.hr).

Primorsko-goranska županija prepoznala je projekt 'Žičara na Učku' kao strateški razvojni projekt koji je uvršten u Razvojnu strategiju Primorsko-goranske županije za 2016.-2020. te u Prostorni plan Primorsko-goranske županije kao građevina od važnosti za županiju. Projekt 'Žičara na Učku' valja sagledavati kao dio šireg Regionalnog razvojnog projekta Učka, a u kojem se područje Parka prirode Učka dodatno planira turistički valorizirati i kroz sadržaje infrastrukture za zmadarenje i slobodno penjanje, tematske staze, biciklističke staze, trkačke trekking staze i sličnim sadržajima kao i ugostiteljskom ponudom, pristupnim cestama i parkiralištima te centrom za posjetitelje na Poklonu.

Mjera III.3: Razvoj smještajne ponude obiteljskih domaćinstava

Cilj mjere: Smanjenje sezonalnosti turističke potražnje za uslugama obiteljskih domaćinstava

Mjera III.4: Razvoj agroturizma

Cilj mjere: Obogaćivanje turističkog lanca vrijednosti priobalja i otoka Primorsko goranske županije uslugama agroturizma

Iskorištavanje tržišnog potencijala globalno rastućeg interesa za uslugama agroturizma, podrazumijeva izgradnju/aktiviranje većeg broja novih ruralno-turističkih smještajnih objekata vezanih uz obiteljska (poljoprivredna) domaćinstva, te podizanje razine kvalitete postojeće ponude. Projekt Učka stvara pretpostavke za implementaciju upravo te mjere.

Mjera III.7: Izgradnja tematskih, adrenalinskih i aqua parkova

Cilj mjere: Unapređenje destinacijske ponude turističkih doživljaja razvojem novostvorenih turističkih atrakcija

Zabavni parkovi predstavljaju specifične sadržaje turističke ponude koji omogućavaju sadržajnu i tematiziranu (cjelodnevnu) zabavu, opuštanje, te uživanje u različitim adrenalinskim aktivnostima. ...Neovisno o vrstama parkova koje je moguće razlikovati prema veličini, temi i sadržajima, te dominantnim psihografskim i/ili demografskim obilježjima ciljnih potrošačkih segmenata, na županijskoj razini potrebno je stvoriti preduvjete za sustavan i troškovno racionalan pristup razvoju te ponude.

Mjera III.8: Unapređenje ponude lokalnih proizvoda i autohtonih suvenira

Cilj mjere: Unapređenje destinacijske ponude i zadovoljstva boravkom

Interes turističke potražnje za autentičnim i lokalnim, a u današnje vrijeme i eko, proizvodima kontinuirano raste iz godine u godinu. Samim tim, postojeća i nova turistička potražnja na prostoru turističkih destinacija županija, a pod pretpostavkom kvalitetne promocije i/ili prezentacije, značajno otvara mogućnosti lokalnim proizvođačima zdrave hrane i/ili autohtonih suvenira, posebice izvan danas uobičajenih turističkih ruta, za plasman vlastite proizvodnje bilo kroz turističko-ugostiteljske objekte, bilo na kućnom pragu. ... Polazeći od pojedinačnih planiranih aktivnosti usmjerenih na proizvodnju autohtone hrane, mjerom se dodatno želi potaknuti revitalizacija lokalne poljoprivredne proizvodnje kako bi se bolje iskoristili raspoloživi potencijali resursno atrakcijske osnove, ali i tradicije života i rada na ovim prostorima, te stvorili preduvjeti za diversifikaciju turističkog interesa i unapređenje cjelokupnog vizualnog identiteta županijskih turističkih destinacija.

Projekt podrazumijeva osiguravanje organizacijske, pravne i financijske podrške svim mikro i/ili malim poduzetnicima u sferi proizvodnje lokalnih poljoprivrednih proizvoda kao i u sferi proizvodnje autohtonih suvenira.

Područje obuhvata: Priobalje, otoci PGŽ-a i Istarska županija

Mjera III.9: Izgradnja sportskih centara na moru i kopnu

Cilj mjere: Jačanje prepoznatljivosti i imidža PGŽ i Istarske županije kao destinacije sporta i rekreacije

Zdravlje i aktivni odmor u samoj su srži vizije razvoja turizma Kvarnera. Samim tim, razvoj sportske infrastrukture na kopnu i moru predstavlja jedan od ključnih preduvjeta diversifikacije turističkih doživljaja i produljenja sezone. Analiza konkurentskih sposobnosti ukazala je na ispodprosječnu kvalitetu sportsko-turističke i/ili rekreacijske ponude u županijama. Stoga jačanje županijskih prepoznatljivosti na tržištu sporta i rekreacije pretpostavlja osuvremenjivanje postojeće sportske ponude, ali i izgradnju cijelog niza novih sportsko-rekreativnih sadržaja namijenjenih različitim segmentima potražnje, odnosno osobama različite fizičke spreme.

U skladu s rečenim, mjera se odnosi na jačanje postojeće tržišne pozicije Kvarnera i Istre i pojedinih njihovih (sub)regija/destinacija bilo da je riječ o:

(i) uspostavi novog sportsko-rekreacijskog 'hardwarea' (projekti izgradnje sportske infrastrukture, bilo da je riječ o:

(ii) programima podizanja razine kvalitete sportsko-rekreacijskih usluga kroz individualne/grupne edukativne programe, najam prikladne opreme, servisne radionice, organizaciju sportskih manifestacija, sportske pripreme i sl.

3.5. Razvoj javne turističke infrastrukture

Cilj: Podizanje sadržajnosti i kvalitete turističkog boravka i iniciranje razvoja novih turističkih proizvoda

Regionalni razvojni program Učka: Konzultantske i inženjerske usluge na pripremi programa prometne i ostale infrastrukture u svrhu turističkog i regionalnog razvoja te rebrandiranja turističke destinacije

Polazište: Razina razvijenosti turističke infrastrukture ukazuje na generalnu razvijenost turizma neke destinacije, te čini temeljne pretpostavke za širenje palete turističkih proizvoda i podizanje kvalitete cjelokupnog lanca vrijednosti. Turistička infrastruktura nužna je za valorizaciju resursa i atrakcija, odnosno, njihovo korištenje u turističkoj ponudi. I sa strane potražnje, odnosno, u kreiranju doživljaja jedan je od glavnih činitelja zadovoljstva posjetitelja boravkom, kako u aspektu kvalitete informacija tako i u aspektu motiva dolazaka, bilo da se radi o 'turistificiranosti' prirodnih i kulturnih atrakcija, njihovoj povezanosti, mogućnostima obilaska, dostupnosti, tematiziranosti, mogućnosti rekreacije i sporta i sl.

SWOT analiza Kvarnera ukazala je na sezonalnost turističkog prometa kao ključnu slabost regije što izravno ukazuje na manjkavost turističke infrastrukture, posebice za razvoj turističkih proizvoda izvan glavne sezone.

Ova strategija podrazumijeva razvoj i ulaganje u infrastrukturu, kako postojeću tako i gradnju nove. U funkciji je podizanja kvalitete postojećih proizvoda kao i iniciranja novih i inovativnih kroz aktiviranje dosad neiskorištenih kulturnih i prirodnih resursa.

U tom smislu u okviru strategije poduzimaju se sljedeće mjere:

- Unapređenje kvalitete plažnog prostora i tematiziranje plaža
- Staze, putovi, šetnice i tematske rute
- **Panoramske žičare**
- Unapređenje sustava informiranja gostiju
- Uređenje izletišta
- Uređivanje i turističko aktiviranje prirodnih i kulturnih resursa Kvarnera

Mjera V.2: Staze, putovi, šetnice i tematske rute

Unaprijediti sustav obilaska za ne motorni promet u ruralnom i urbanom prostoru, te posebno na zaštićenim prirodnim područjima, koji obuhvaća pješačke putove i staze, biciklističke putove i itinerere, 'zelene putove' te ostale staze i putove. Ova mjera odnosi se na sustave ne motornog kretanja koje koriste posjetitelji i domicilno stanovništvo, prije svega radi rekreacije, odmora i oporavka (zdravlja), sporta, dokoličarske edukacije, zadovoljstva i sličnih motiva.

Mjera V.3: Panoramske žičare

Cilj mjere: Unapređenje destinacijske ponude razvojem nove turističke atrakcije

Žičare su prijevozna sredstva koja osiguravaju pristup planinarskim i skijaškim rutama ili nekim drugim atrakcijama i u pravilu predstavljaju privlačni faktor za turiste. ... Prednosti im se očituju u tome što gotovo nisu ovisne o klimi i vremenskim uvjetima, mogu se prilagoditi različitim terenima i ekološki su prihvatljive. Gostima nude ugodan i opuštajući doživljaj, jedinstvene vizure i poglede na atrakcije u destinacijama i okruženju.

U tom smislu je Prostorni plan Primorsko-goranske županije utvrdio da pet žičara predstavljaju građevine od interesa za Županiju, i to: žičara Učka, žičara Trsat, žičara Grobničko polje - SC Platak, žičara Skrad - Zeleni Vir, turistička žičara Baška.

U okviru povezivanja obale i gorja županija žičarom, u fokusu je žičara na Učku. Županija je 2010. godine ušla u osnivanje tvrtke Žičara Učka d.o.o., a do sada je napravljena SUO, izrađen je idejni projekt te je izdana lokacijska dozvola. Ukupna duljina trase iznosi 4.700 metara, kapacitet kabine je 60 osoba, početna postaja je u Medveji, a završna na Vojaku, na Učki. Projekt je u drugoj fazi realizacije koja uključuje rješavanje imovinskopravnih odnosa na trasi, polaznoj i završnoj stanici te lokaciji pratećih objekata. Slijedi podnošenje zahtjeva za stjecanje prava građenja žičare, izrada izvedbene projektno-tehničke dokumentacije, podnošenje zahtjeva za dozvolu gradnje žičare, polazne i završne stanice te pripadnog restorana.

Mjera V.5: Uređenje izletišta

Cilj mjere: Uspostavljanje novih atrakcija i bolja valorizacija atraktivnih prostora županija

Izletišta najčešće podrazumijevaju uređene, od gužve i buke izdvojene prostore u kojima je moguća rekreacija, druženje, opuštanje i višesatni sadržajni boravak. Da bi se to osiguralo potrebno je uzeti u obzir različite elemente koji se tiču njihove dostupnosti i atraktivnosti. Dostupnost uključuje kvalitetnu signalizaciju, promet u mirovanju, sigurnost, a atraktivnost mogu činiti tematizirane šetnice, piknik zone, klupe, sportsko-rekreacijski sadržaji na otvorenom ili zatvorenom prostoru, vidikovci, kvalitetna lokalna gastronomska ponuda, sanitarije, atraktivna interpretacija, trgovine suvenirima, dobro osmišljeni promocijski materijali i informacije.

Mjera V.6.: Uređivanje i turističko aktiviranje prirodnih i kulturnih resursa Kvarnera

Cilj mjere: Održivo turističko aktiviranje prirodnih i kulturnih resursa

Izuzetna raznolikost atrakcijske osnove jedno je od ključni obilježja Kvarnera kao turističke destinacije. Naime, cijelo područje Kvarnera protkano je izuzetnom resursno-atrakcijskom osnovom koja obuhvaća kako nematerijalnu (i UNESCO) baštinu tako i bogatu prirodnu te kulturnu baštinu. U segmentu prirodne baštine, uz Nacionalni park Risnjak i strogi rezervat Bijele i Samarske stijene, resursnu osnovu čine brojna područja zaštićene prirode, prirodni fenomeni, ali i flora i fauna.

Prostorni plan Parka prirode Učka

Hrvatski sabor donio je Prostorni plan Parka prirode Učka 17. veljače 2006. godine (NN 26/06).

Prostorni plan PP Učka određen je kao prostrano prirodno ili dijelom kultivirano područje s ekološkim obilježjima međunarodne i nacionalne važnosti s naglašenim krajobraznim, odgojno-obrazovnim, kulturno-povijesnim i turističko-rekreacijskim vrijednostima, a u kojem su dopuštene gospodarske i druge djelatnosti i radnje kojima se ne ugrožavaju njegove bitne značajke i uloga.

Regionalni razvojni program Učka: Konzultantske i inženjerske usluge na pripremi programa prometne i ostale infrastrukture u svrhu turističkog i regionalnog razvoja te rebrandiranja turističke destinacije

Prostorni plan Parka prirode Učka temeljni je dokument kojim se dugoročno utvrđuju svi relevantni elementi uređenja i korištenja prostora s naglaskom na zaštitu prirodnih i drugih vrijednosti, te kao takav predstavlja osnovu za upravljanje i gospodarenje tim prostorom.

Poglavlje 1.5. OBVEZE IZ STRATEGIJE I PROGRAMA PROSTORNOG UREĐENJA DRŽAVE I PLANSKA ODREĐENJA IZ PROSTORNIH PLANOVA ŽUPANIJE ISTARSKO I PRIMORSKO-GORANSKE

Planska određenja iz Prostornog plana Istarske županije

Zaštićena prirodna baština nacionalne i županijske razine značaja:

- u Parku prirode Učka koji se jednim dijelom nalazi na području Istarske županije, uskladiti potrebe zaštite i dopuštenog korištenja Parka prije svega, za znanstvenu, kulturnu, odgojno-obrazovnu i rekreacijsku, turističku i gospodarsku namjenu.
- naselja funkcionalno odrediti kao stambeno-turistička, s generalnom namjenom pružanja usluga turizma na seoskim gospodarstvima, odnosno kuća za odmor i povremeno stanovanje.
- posebno razvijati sve oblike ugostiteljskih, sportsko-rekreativnih, obrtničkih i trgovačkih djelatnosti u funkciji podizanja standarda i opskrbljenosti gravitirajućeg ruralnog područja.

Rekreacija:

- otvoreni tip - sve aktivnosti koje nisu prostorno limitirane (biciklizam, šetnje, planinarenje, sportsko letenje i sl.).
- ruralni tip - determiniran je prostorom kojeg koristi, a to je uglavnom ruralni ambijent, u kojemu se većina rekreativnih aktivnosti odnosi na otvoreni prostor (šetnje prirodom, planinarenje, rekreativno jahanje, biciklizam).
- prirodni tip - je isključivo vezan za aktivnosti u otvorenom prostoru (planinarenje, trekking, sportsko letenje, enduro motociklizam, off road automobilizam).

Navedene definicije su rezultat sagledavanja ovog prostora na županijskoj razini te se ovim Planom provjeravaju i utvrđuju relevantni stavovi u pogledu rekreacije (enduro motociklizam i off road automobilizam neće biti dozvoljeni na području Parka).

Planska određenja iz Prostornog plana Primorsko-goranske županije

Planska određenja iz Prostornog plana Primorsko-goranske županije koja se odnose na prostor Učke su, između ostalog i slijedeća:

„... osnovno demografsko obilježje svih naselja Parka prirode Učka je kontinuirano opadanje stanovništva koje je započelo u prvim desetljećima 20. stoljeća. Odlaskom stanovnika započeo je proces i propadanja naselja. Nemali broj zaselaka je već danas potpuno napušten, a nekim naseljima (Dolenja Vas, Kožljak, Brest pod Učkom) već u idućih 10-15 godina prijeti izumiranje.“

„Današnji oblici turističke ponude ne zadovoljavaju.“

„Istra i Kvarner traže alternativnu turističku ponudu koja bi produžila i obogatila relativno kratku turističku sezonu.“

2. CILJEVI PROSTORNOG RAZVOJA

- ...“ - iznimno graditi stacionarne turističke kapacitete, (manje komplekse najviše kategorije) i posjetiteljsko-turističko korištenje prostora razvijati kao dopunu već postojećim susjednim turističkim područjima,
- - maksimalno iskoristiti sportsko – rekreacijske mogućnosti prostora i uz aktivnosti koje postoje, dodatno razvijati nove:

-šetnice, kreiranje mikro-ambijenta kao dodatnih kvaliteta pješačkog obilaska kraja, odmorišta, uređenih puteljaka i sl.,

-biciklizam, klasifikacija staza, istraživanja mogućnosti brdskog i extreme biciklizma, organiziranje takmičenja za mlade, staze sa zaprekama, uređeni poligoni i sl.

-planinarenje, planiranje novih staza, razvoj planinarskih domova, skloništa, organizacija servisa, igre orijentacije, preživljavanje i sl.,

-skijanje, potenciranje alternativnih skijaških disciplina, kao što je skijaško trčanje i turno skijanje, jer za alpsko skijanje ne postoje uvjeti,

-letenje zmajem, uređenje postojećih startova i planiranje novih te uređenje pristupnih putova, alpinizam (slobodno penjanje), uređivanje penjalšta, organiziranje škole penjanja, iznajmljivanje opreme,

-speleologija, klasifikacija špilja, ponora i ostalih fenomena u kršu, organiziranje dodatnih istraživanja, ekspedicija, "malih" škola speleologije, iznajmljivanje opreme,

-jahanje, maksimalno iskorištavanje "elitizam" ovog sporta, organizirati razvoj konjičkih centara u okviru agroturizma, razviti dnevne ture jahanja radi privlačenja turista s obale,

- lov, neprekidna kontrola faune,

- infrastrukturne sustave planirati primjereno značajkama prostora ... „

3.2.2. ORGANIZACIJA I NAMJENA PROSTORA

Planiranom izgradnjom žičare ovaj prostor direktno bi se uključio u turističku ponudu liburnijske rivijere te na taj način postao ne samo turistička atrakcija već važan ekonomski poticaj.

Ishodišna stanica žičare (gondolske) je u Medveji (Općina Lovran), a završna uz Tisvu podno Suhog vrha. Odatle nastavlja manjom žičarom uspon do sedla između Suhog Vrh i Arguna.

(Navedeno se mijenja ODLUKOM O DONOŠENJU PROSTORNOG PLANA PRIMORSKO-GORANSKE ŽUPANIJE od 12.09.2013., na način da se kao završna stanica uvodi Vojak a ne Tisva, te se više ne navodi mala žičara.) SUKLADNO DOPUŠTENOM OTKLONU TRASE ŽIČARE DEFINIRANOG KORIDOROM IZ PP PPUČKA

3.2.4.1. Razvoj i uređenje naselja

„... Uz osiguranje suvremenog infrastrukturnog standarda u naseljima, nužno je razviti cijeli spektar raznih oblika i vrsta turističkih usluga, (iznajmljivanje soba i apartmana, ponuda lokalnih specijaliteta...), omogućiti ponudu prehrane i šumskih plodina (sira, meda, kestena, trešanja, vina...), koja će se bazirati na vlastitoj proizvodnji (stočarstvu, poljoprivredi), prvenstveno zdrave hrane na seoskim gospodarstvima. Pod različitim oblicima seoskog turizma podrazumijevaju se pojmovi: agroturizma, ekološkog, izletničkog, prirodnog, avanturističkog, lovnog, sportsko-rekreativnog turizma i specifičnih oblika zdravstvenog turizma. To mogu biti:

- a) razne ture koje obuhvaćaju: pješaćenja (pješačke staze, prirodni parkovi, trim staze),
- b) jahanje (konji, magarci), te obilazak prostora biciklima;
- c) aktivnosti u zraku s malim zrakoplovima, jedrilicama, zmajevima i balonima;
- d) sportsko-terenske aktivnosti koje obuhvaćaju: penjanje i spuštanje uz stijene i planinarenje;
- e) aktivnosti otkrivanja prirodnih i drugih zanimljivosti;
- f) kulturne aktivnosti s tečajevima ručnog rada, umjetničke radionice, folklorne grupe, kulturni sadržaji i drugo;
- g) aktivnosti zdravstvenog karaktera kao što su fitness i drugi programi.

Ove se djelatnosti na području Parka mogu u cjelini razvijati kao dopunska djelatnost stanovnika, s time da se uz njih potiče razvoj proizvodnje zdrave hrane i ostalih tradicionalnih djelatnosti. ...“

Prostorni plan Primorsko-goranske županije

ODLUKA O DONOŠENJU PROSTORNOG PLANA PRIMORSKO-GORANSKE ŽUPANIJE od 12.rujna 2013., u tekstualnom dijelu donosi:

11. MJERE PROVEDBE

11.2. PODRUČJA PRIMJENE POSEBNIH RAZVOJNIH I DRUGIH MJERA

11.2.13. Građevine i zahvati razvojnih mjera

11.ŽIČARA UČKA

1.Oblik i veličina građevne čestice

-Lokacija zahvata označena je shematski na grafičkom prilogu.

-Širina koridora žičare iznosi 100 metara.

Regionalni razvojni program Učka: Konzultantske i inženjerske usluge na pripremi programa prometne i ostale infrastrukture u svrhu turističkog i regionalnog razvoja te rebrandiranja turističke destinacije

-Površina građevne čestice Polazne stanice "Medvej" iznosi najviše 9.000 m².

-Površina građevne čestice Dolazne stanice "Učka" iznosi najviše 10.000 m².

2. Namjena građevine

-Žičara Učka je građevina infrastrukture u funkciji prometnog sustava. Građevina žičare obuhvaća funkcionalnu cjelinu sastavljenu od prijevoznog sustava, polazne stanice i dolazne stanice.

-U sklopu funkcionalne cjeline žičare dopuštena je organizacija pratećih sadržaja: čekaonica, prodaja karata, vidikovac, informacijsko-edukativni centar, prigodne trgovine (suveniri, autohtoni proizvodi i sl.), ugostiteljski sadržaji (cafe bar, restoran), sanitarnih sklopova, tehnoloških, servisnih i infrastrukturnih prostora i sl.

4. Maksimalni kapacitet

-Sustav se sastoji od dvije prijevozne jedinice - gondole.

-Kapacitet prijevozne jedinice sustava-gondole je šezdeset putnika te je sukladno tome potrebno dimenzionirati prihvatne čekaonice i ostale sadržaje stanica.

5. Uvjeti za uređenje parkirališnih površina

-Polazna stanica "Medveja"

Smještaj vozila uvjetovan je unutar građevne čestice, u građevini i/ili na površini građevne čestice. Potrebno je osigurati minimalno 30 parkirnih mjesta za osobne automobile. Najmanje 5% parkirališnih mjesta od ukupnog broja treba osigurati za automobile osoba smanjene pokretljivosti.

Uvjetovan je smještaj minimalno 2 autobusa unutar građevne čestice.

Radi specifične konfiguracije terena dopušta se izgradnja parkirališnih površina na više razina i etaža, terasasto, s tim da izgradnja takvih više etažnih parkirnih površina ne utječe na zadane koeficijente izgrađenosti i iskoristivosti.

Ukoliko se u višim fazama projektiranja ustanovi da gradnja površina za smještaj uvjetovanog broja vozila iziskuje znatne zahvate u terenu, dopušta se smještaj osobnih vozila i autobusa izvan građevinske čestice na javnom parkiralištu.

Dolazna stanica "Učka"

Smještaj vozila uvjetovan je unutar građevne čestice, u građevini i/ili na površini građevne čestice, ali isključivo za urgentno-servisne potrebe.

Članak 21.

Ovim se Planom radi gospodarskog razvitka Županija određuje da se:

... -daljnji razvoj turizma mora bazirati na kvalitetnijoj ponudi smještaja s većim udjelom hotelskih kapaciteta, te kvalitetnijoj strukturi pratećih sadržaja kao i na produžavanju sezone. ...

SASTAVNICE/PROJEKTI PROGRAMA UČKA

- 1) Žičara Učka s komunalnom infrastrukturom – polazna stanica
 - 2) Žičara Učka s komunalnom infrastrukturom – dolazna stanica
 - 3) Restoran na vrhu žičare s vidikovcem
 - 4) Parkiralište s pristupnom cestom na polaznoj stanici (za potrebe posjetitelja žičare)
 - 5) Visitor centar na Poklonu (s vodospremom, pročišćivačem, okretište shuttle prijevoza)
 - 6) Marina Medveja
 - 7) Brodski shuttle prijevoz do marine Medveja
 - 8) Parkiralište marine Medveja
 - 9) Infrastruktura za zmajarenje (polazišta Vojak i Brgud)
 - 10) Infrastruktura za zmajarenje (kvarnerska strana)
 - 11) Zabavni park za djecu na lokaciji Sedla, Vrata i Suhi vrh
 - 12) Infrastruktura poslovnih sadržaja za potrebe lokalnih ekoloških proizvođača
 - 13) Infrastruktura za slobodno penjanje
 - 14) Lovački dom LC Kobac s restoranom i smještajnim kapacitetima
- E1-E6) Edukativne i tematske staze parka prirode (Land art i Plas , Trebišće-Perun, dječja Malikova poučna staza, Vela Draga, Slap, Stražica-Sapaćica)
- 15) Ornitološka stanica i kamp (Rovozna)
 - 16) Hranilište za bjeloglave supove i promatračnica
 - 17) Botanički vrt s autohtonim vrstama bilja
 - 18) Cesta Poklon-Vojak sa shuttle prijevozom kombi-žičara na relaciji Poklon-Vojak i natrag
- B1-B8) Staze za brdski biciklizam (Enduro mountain bike staze)
- T1-T3) Trkačka staza za Treking
- 19) Park panoa Sv. Jakova
 - 20) Zipline (istražiti trasu i poziciju)

Sve sastavnice Programa (tj. projekti) su navedeni i locirani u Preglednoj situaciji TK 25000, u prilogu ovog dokumenta.

Sve navedene sastavnice su usklađene ili će biti usklađene s Planom upravljanja PP Učka a već sad su u skladu s odredbama Prostornog plana PP Učka.



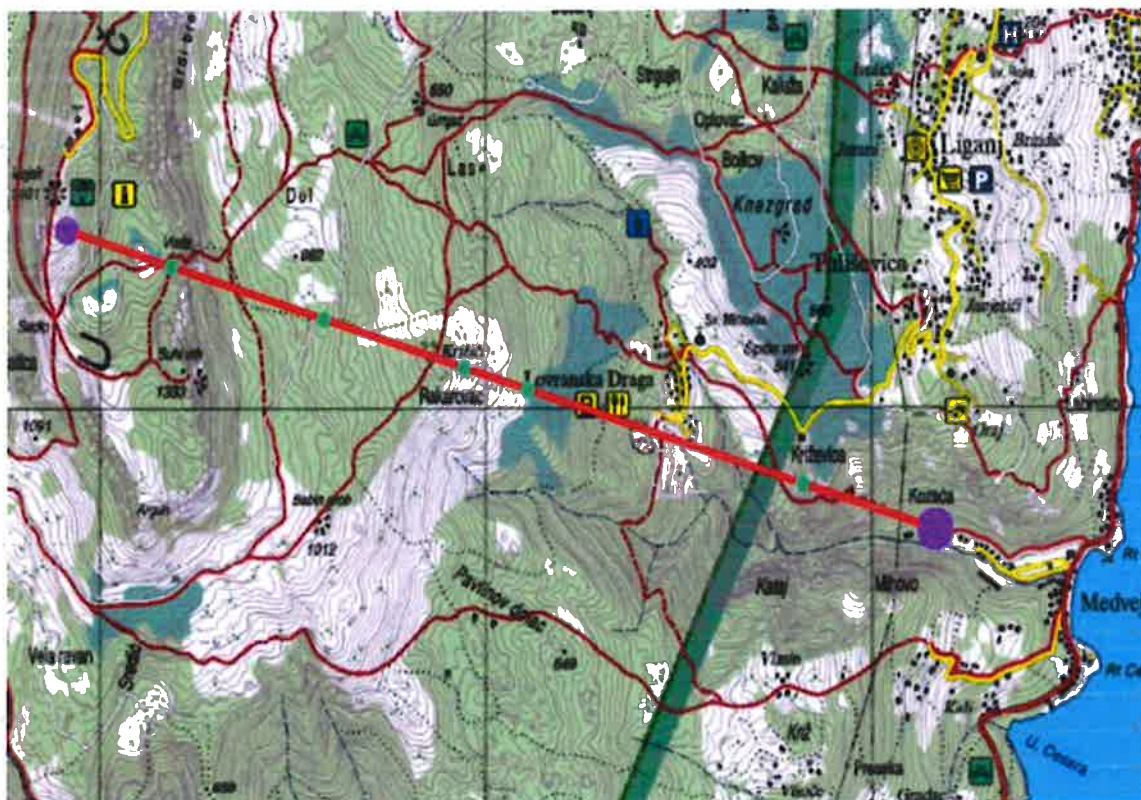
Karta šireg područja s prikazom dijela osnovnih sastavnica Programa

Žičara Učka s komunalnom infrastrukturom i stanicama

Najatraktivniji i time i najvažniji ulaz u Park biti će putem žičare. Žičara bi trebala polaziti iz Medveje (parkiralište srednje veličine uz nju) te išla do ispod najvišeg vrha Učke - Vojaka (s južne strane do najviše 40 - 50m ispod vrha) – uz mogućnost posjetitelja da dalje sami, pješice, dođu do samog vrha.

Planirana Žičara Učka, prema tehnološkim značajkama, pripada u skupinu visećih žičara (vozila ovješena o jedno ili više užadi). Po tipu to je kabinska žičara s povratnim tokom.

Žičara bi uz prirodnu atraktivnost imala i posebnu značajku očuvanja Parka u smislu eliminiranja prilaza cestovnim vozilima i najmanjim zadiranjem u prirodni okoliš svojom izgradnjom.



Situacioni prikaz: Žičara Učka s komunalnom infrastrukturom i stanicama

Jedinstveni sklop žičare u izgradnji sastoji se od:

- 1- polazne stanice;
- 2- dolazne stanice;
- 3- nosivih stupova žičare;
- 4- pristupnih servisnih putova do nosivih stupova žičare;

Regionalni razvojni program Učka: Konzultantske i inženjerske usluge na pripremi programa prometne i ostale infrastrukture u svrhu turističkog i regionalnog razvoja te rebrandiranja turističke destinacije

1-Početna/polazna stanica Žicare Učka biti će u obalnom pojasu, na "razini" morske obale, u Medveji Nivelacijska kota građevine biti će cca 52,50 m n.m..

2-Završna/dolazna stanica Žicare Učka biti će na "vrhu" Učke, na području Vojaka. Nivelacijska kota građevine biti će cca 1.297 m n.m..

3-Žičara će imati 5 nosivih stupova / tornjeva.

4-Do svakog nosivog stupa žičare radi procesa gradnje te urgentno-servisnog pristupa izgraditi će se pristupni putovi.

5- 5 stupova žičare i pristupnih putova prvom, drugom, trećem i petom stupu žičare kao i pristupnog puta gornjoj stanici žičare.

Kapacitet kabine planiranog sustava je 60 +1 putnik (u kabini žičare uz putnike uvijek je obavezno prisutna službena osoba). Očekivano vrijeme jednog ciklusa putovanja je oko 9 minuta.

Maksimalni kapacitet žičare po satu je otprilike 310 putnika.Ukupna dužina žičare iznositi će 4,866 km. Žičara će imati dvije kabine sa ukupnim kapacitetom od 60 putnika po kabini.


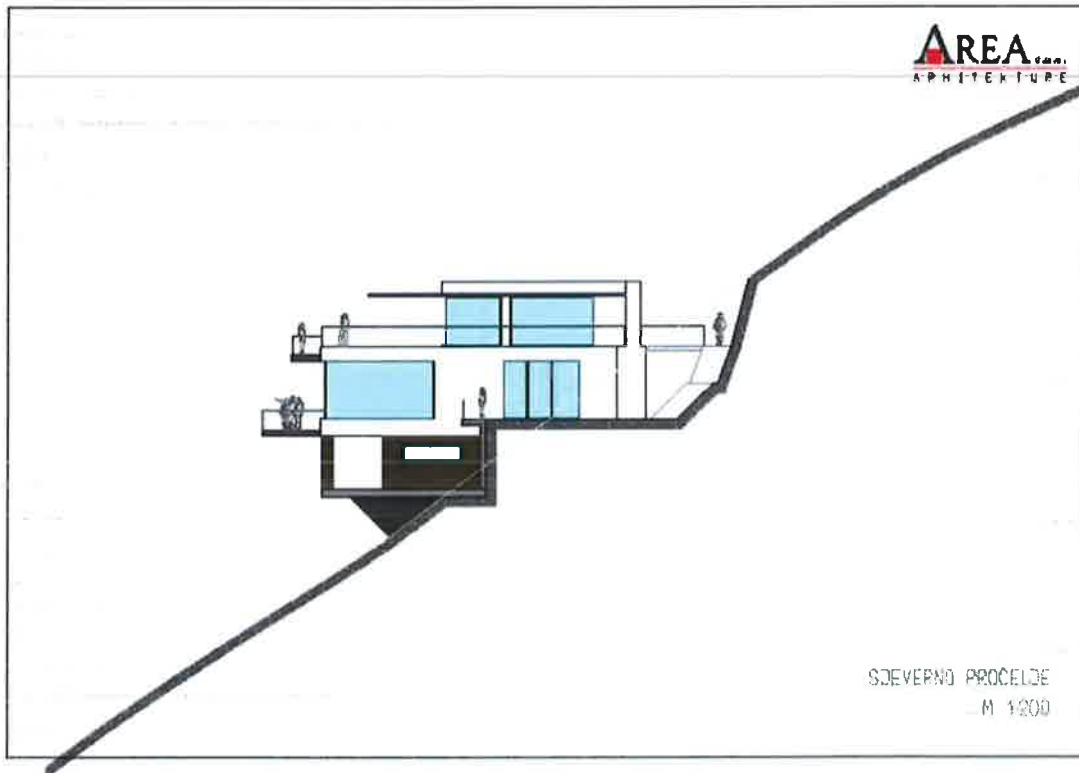
Planirana stanica u podnožju u Medveji nalaziti će se udaljena od samog kraja kampa Medveja , ukupne površine 1.754 m2, sastojati će se od te stanice, uslužnog objekta, blagajne za izdavanje karata, trgovine i malog kafića. Planirana stanica na vrhu nalaziti će se na 1.349,5 m, malo udaljena od vrha Učke (Vojak na 1.401 m). Osim zgrade biti će potrebno izgraditi i 300 m servisne ceste, za spoj završne stanice sa postojećim parkirališnim platoom (odašiljač i radar). Stanica na vrhu se sastoji od dvije zgrade: stanice i panoramskog restorana. Površina zgrade stanice će iznositi 579 m2, a površina panoramskog restorana 1.210 m2.

Od ukupne horizontalne duljine trase žičare od 4.696 m, 80% ulazi u granice Parka, a samo početni dio (oko 950 m) je izvan Parka.

Investicije (u 000 EUR)	
Žičara	12.000
Građevinski radovi	640
Stanica na vrhu i restoran (200-300 sjedala)	1.400
Stanica u podnožju i parkiralište	3.000
Infrastruktura – opskrba električnom energijom / opskrba vodom / kanalizacija	1.700
Kupnja zemljišta za stanicu u podnožju (9.000 m ²)	160
Troškovi prije otvorenja (marketing)	300
Infrastruktura – cesta prema stanici u podnožju	2.800
Ulaganja do provedbe (na primjer troškovi planiranja, dozvole, itd.)	400
Rezerve (~ 3 %)	600
Ukupno	23.000

Restoran na vrhu žičare s vidikovcem

Površina panoramskog restorana iznositi 1.210 m² (sa unutrašnjim prostorom i otvorenom terasom).

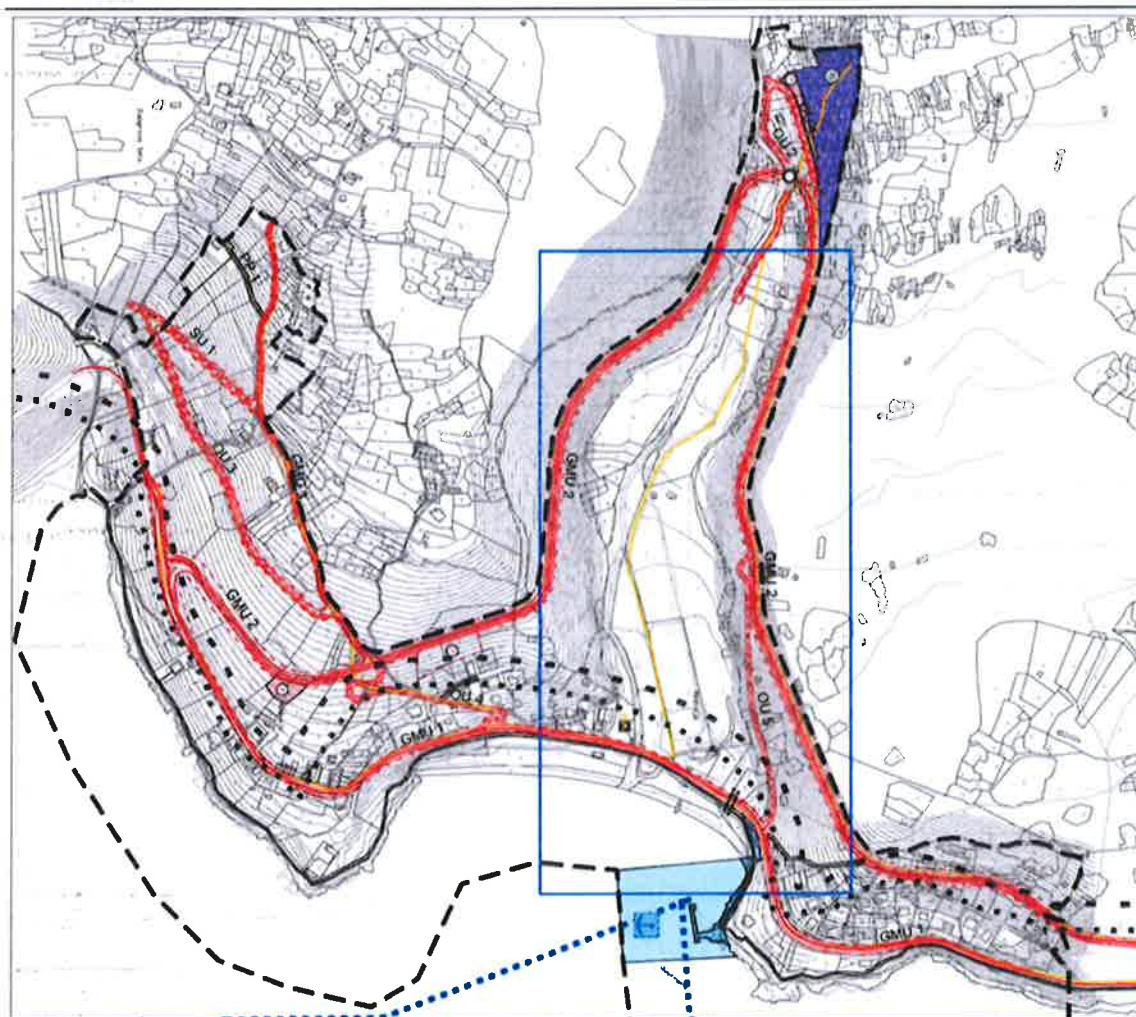


Većim dijelom će kapaciteti biti smješteni na otvorenoj terasi s pogledom, zbog očekivane ljetne špice u broju posjetitelja.

Parkiralište s pristupnom cestom (za potrebe posjetitelja žičare)

Pristupna cesta do polazne stanice žičare i glavnog ulaza u Park prirode Učka, u duljini od 800 metara sa priključkom na magistralnu cestu Rijeka-Labin.

Biti će potrebno izgraditi cestu dužine 850 m od glavne ceste do parkirališta stanice u podnožju. Planirano parkiralište će imati ukupni kapacitet za 90 automobila i 6 autobusa i nalaziti će se odmah uz polaznu stanicu Medveja, u podnožju Učke.



Predviđeno ulaganje sastoji se od troškova pripreme dokumentacije te izgradnje i stručnog nadzora nad izgradnjom parkirališta.

Regionalni razvojni program Učka: Konzultantske i inženjerske usluge na pripremi programa prometne i ostale infrastrukture u svrhu turističkog i regionalnog razvoja te rebrandiranja turističke destinacije

Visitor centar na Poklonu

Glavni centar za prijem posjetitelja planiran je na Poklonu. Danas su na Poklonu uređeni info-centar i suvenirnica, sanitarije, parkiralište s odmorištem, a postavljen je i perspektivni crtež Parka prirode Učka. Poklon je uređeno odmorište za početak ili završetak pješačkih tura sa parkirališnim površinama, posjetiteljsko-informacijskim centrom, prodajom suvenira i sl., i sa raznim sadržajima za odmor i rekreaciju u prirodi, ugostiteljske objekte i objekte za stacionarni turizam.



Centar je površine 1200 m² a ukupna investicija iznosi 5,5 mil Eur (41 mil kuna).



Postojeće stanje objekta Visitor centra

Prijevoj Poklon je najvažnija točka u funkciji posjećivanja Parka, jer je tu važno raskršće planinarskih putova, stajalište za osobne automobile i autobuse, područje na kojem su smješteni ugostiteljski objekti i hoteli, planirani Visitor centar i vidikovac s kojeg se vidi čitav Kvarnerski zaljev i Rijeka.

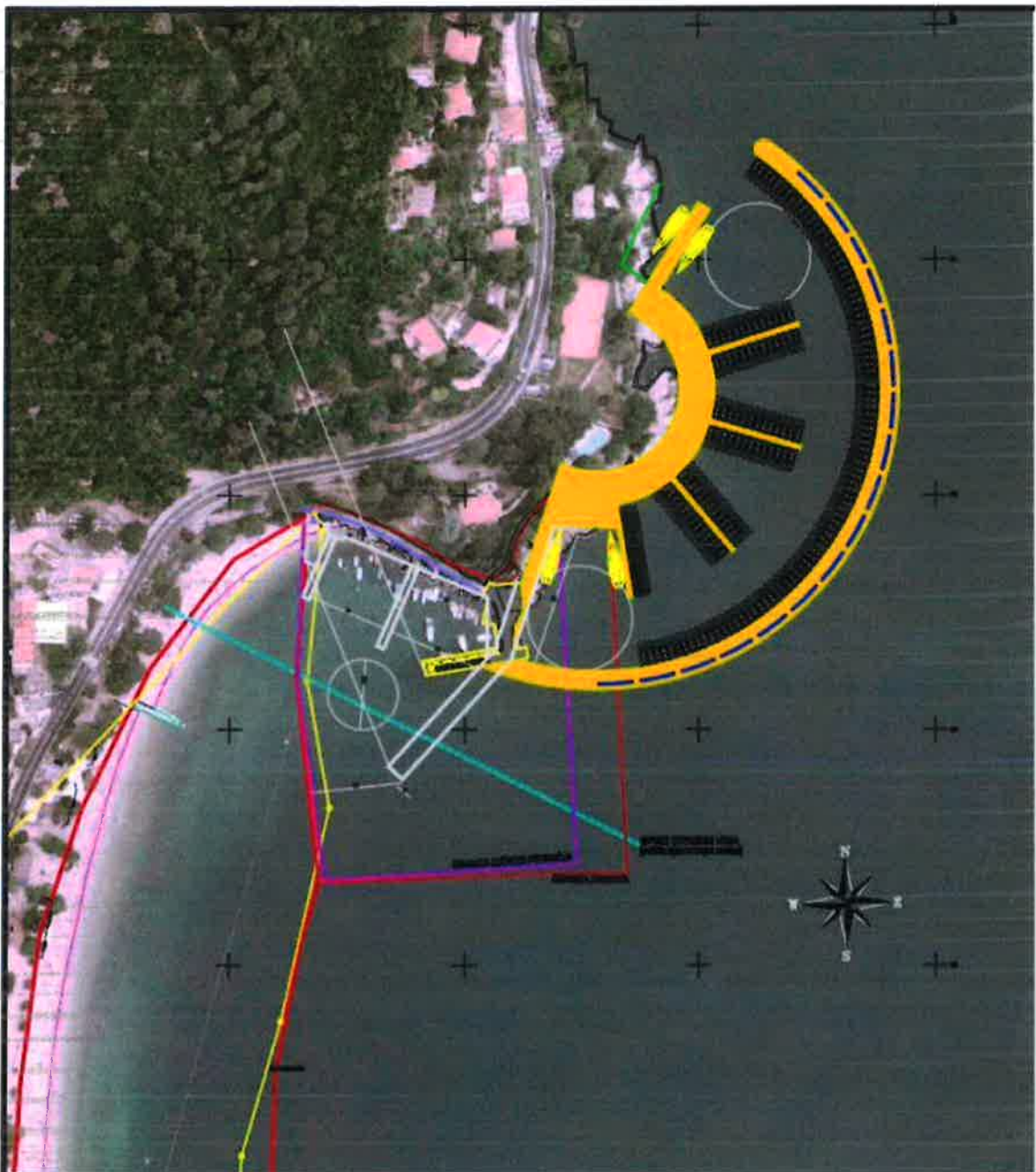
Visitor centar je površine 1.200 m² i njegova realizacija kao Projekta odobrena je na nivou Ministarstva regionalnog razvoja i EU integracija, kao jedan od 50 projekata za koje je MRRFEU odobrilo tehničku pomoć tijekom 2013. godine.

Ukupna investicija iznosi 6,4 mil Eur (48 mil kuna). Sredstva se odobravaju putem natječaja MRRFEU iz strukturnih fondova u iznosu 80%, a 20 % sufinanciranjem Fonda za okoliš i energetska učinkovitost, koji je i do sada financirao pripremu dokumentaciju i radove. Financijska konstrukcija zatvorena je u cijelosti. Rok izvedivosti je do kraja 2019. godine, uključujući postav centra.

Projektom se predviđa izgradnja i opremanje Visitor centra.

Partner u Projektu su Liburnijske vode d.o.o., komunalno društvo u vlasništvu 4 jedinice lokalne samouprave, radi rješavanja odvodnje i pročišćavanja otpadnih voda iz objekta i cjelokupnog područja Poklon. Građevinska dozvola je ishođena za odvodnju, kao i Lokacijska dozvola za pročišćivač otpadnih voda. Ukupna financijska sredstva su planirana kroz natječaje na EU fondove, a s rokom izgradnje do kraja 2019. godine, a vrijednost investicije iznosi 6.500.000,00 kuna + PDV.

Marina Medveja

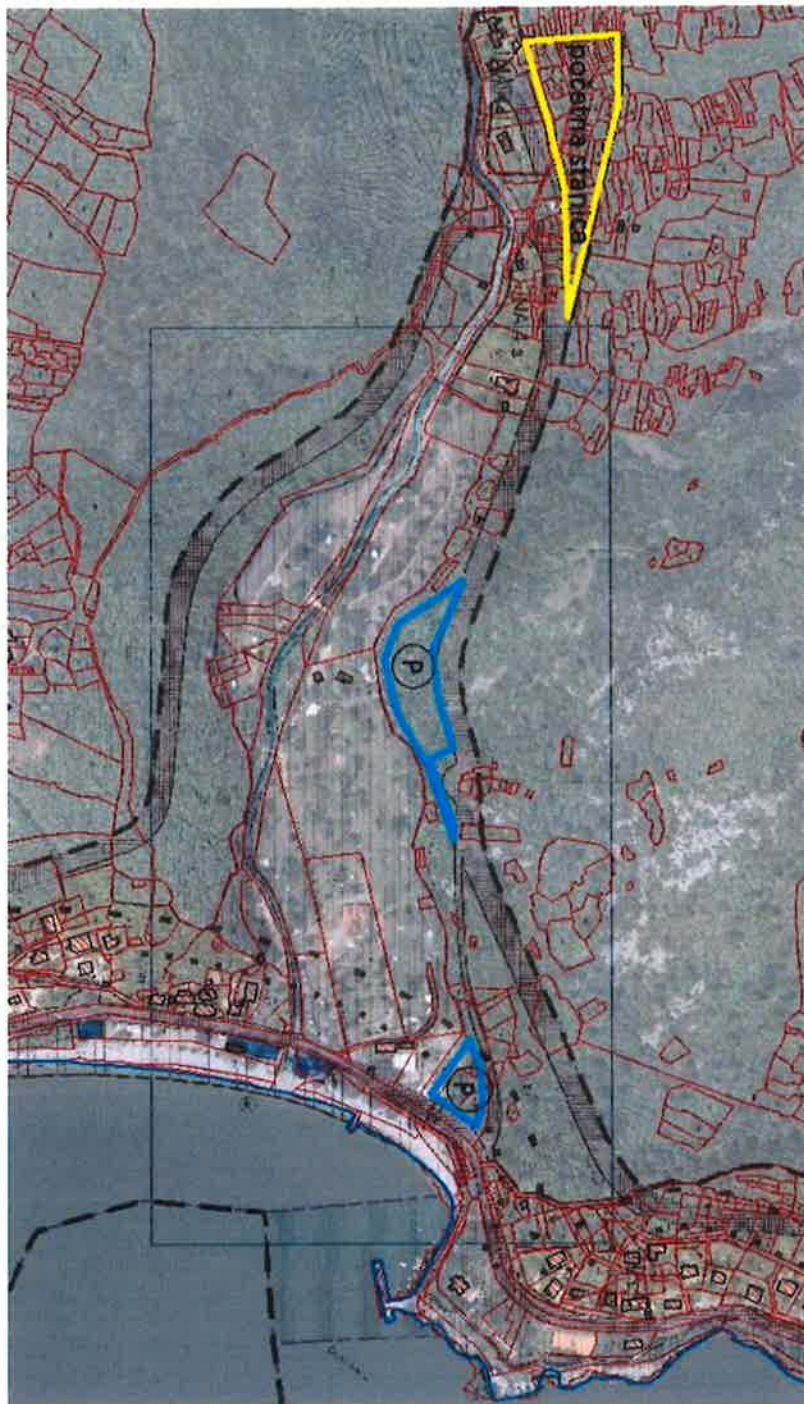


Dogradnjom postojećeg privezišta u Medveji, osim priveza za lokalne i turističke potrebe, dobiti će se odgovarajuća infrastruktura koja će osigurati dostupnost destinacije morskim tj. brodskim putem.

Projektom se predviđa izrada projektne i ostale dokumentacije te dogradnja privezišta.

Parkiralište marine

Projektom se predviđa izrada projektne i ostale dokumentacije, otkup zemljišta te izgradnja parkirališta za potrebe buduće marine. Pozicija i kapacitet parkirališta je limitirana dostupnošću prostora. U okviru studije izvedivosti će se izraditi idejna rješenja mogućih pozicija te odabir najbolje varijante parkirališta.



Brodski shuttle prijevoz do marine Medveja

Provedbom projekta Učka te predstavljanjem novih turističko-rekreativnih sadržaja u neposrednoj blizini marine Medveja, ostvaruju se pretpostavke za uspostavu broskog shuttle prijevoza iz Opatije, Rijeke i kvarnerskih otoka do marine Medveja kao polazišne destinacije prema žičari Učka.



Uspostava linija broskog shuttle prijevoza predstavlja mjeru izbjegavanja cestovnog individualnog prijevoza – modal shift.

Ovaj sadržaj ne opterećuje financijski projekt, ali mu pridonosi atraktivnošću za posjetitelje.

Cesta Poklon-Vojak

Od prijevoza Poklon do Vojaka vodi nerazvrstana asfaltirana cesta duljine cca 7 km (sagrađena za potrebe TV odašiljača) koja nije otvorena za javni promet, ali bi se uz određene sanacije cestovnih elemenata mogla koristiti za potrebe organiziranog posjećivanja.

Planira se postojeću cestu geodetski snimiti, izraditi potrebnu projektnu dokumentaciju te cestu rekonstruirati i urediti u skladu s Prostornim planom PP Učka.

Navedena cesta ne može biti javna cesta nego se može koristiti isključivo u svrhu ekološkog shuttle prijevoza posjetitelja na relaciji Poklon-Vojak i natrag.

Podprojekt shuttle prijevoz od Poklona do vrha Učke je u pripremi i eksperimentalnoj fazi realizacije temeljem Darovnice PARCS.

Infrastruktura za zmajarenje

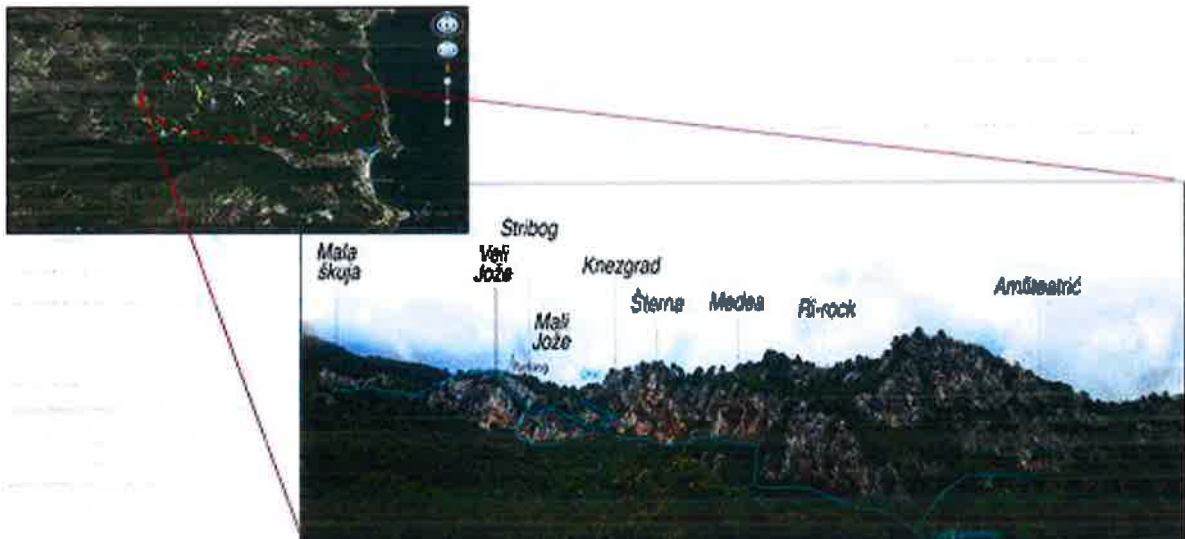


Uređena poletišta su: na vrhu Učke (Vojaku), zatim pod Brgudom za let iznad zapadnog obronka Učke te na stijenama pod Brestom. Javna ustanova "Park prirode Učka" registrirala je letjelište "Učka" koje ima dva spomenuta poletišta, "Vojak" i "Brgud", te jedno sletište, "Boljunsko polje".

Nedostatak koji se kroz ovaj projekt planira ukloniti je nepostojanje uzletišta i sletišta za zmajare na kvárnerskoj strani Učke. Najpogodnija lokacija za zmajarsko poletište bi bila u okolici gornje stanice žičare, a najpogodnija za sletište bi bila okolica Medveje. Potrebno je ispitati mogućnost izvedbe i korištenja istih, a naročito u smislu kompatibilnosti s infrastrukturom žičare.

Ovaj sadržaj financijski ne opterećuje program, ali mu pridonosi atraktivnošću za posjetitelje.

Infrastruktura za slobodno penjanje



Neposredno uz zapadni ulaz u Park, kod naselja Vranja, nalazi se zaštićeni geomorfološki rezervat Vranjska Draga (ili Vela Draga). Ovaj ulaz vezan je i za pristup do planiranog vježbališta za alpiniste (na lokaciji postojećeg kamenoloma). Kanjon Vele Drage je, sa svoja 62 penjačka smjera, jedno od najatraktivnijih penjališta Hrvatske, koje penjači posjećuju tijekom cijele godine.

Postojeće i potencijalne penjačke lokacije penjališta Medveja u Lovranskoj Dragi su:

1. Mala Škuja
2. Veli Jože
3. Stribog
4. Mali Jože
5. Šterna
6. Medea
7. Ri-rock
8. Amfiteatrić

Aktivnosti koje se planiraju provesti u svrhu odgovarajuće promocije navedenog sadržaja su:

1. Planiranje i uređenje ruta za planinarske staze i penjačke smjerove
2. Planiranje i uređenje mjesta za odmor i vidikovaca
3. Planiranje i postavljenje edukativnih tabli u blizini kulturnih i prirodnih znamenitosti
4. Izrada web portala posvećenog slobodnom penjanju
5. Izrada planinarsko-penjačkog vodiča
6. Organizacija međunarodnog edukacijsko-penjačkog festivala
7. Radionice o planinarenju i slobodnom penjanju za građanstvo

Ovaj sadržaj ne opterećuje bitno ukupni program, ali mu pridonosi atraktivnošću za posjetitelje.

Infrastruktura poslovnih sadržaja za potrebe lokalnih ekoloških proizvođača

Osnovna namjera je putem izravne prodaje promovirati domaći ekološki proizvod na lokalnom tržištu. Ekološki poljoprivredni proizvođači nesumnjivo proizvode hranu na prirodno prihvatljiviji način, ali se njihovi kvalitetni proizvodi često ne uočavaju dovoljno u masi „šarene“ ponude na policama trgovina, i na tržnicama, te je nužno ukazati na mjesto gdje ih mogu pronaći.

Potrebno je paralelno razvijati svijest o potrebi proizvodnje hrane po minimalnim ekološkim principima i potrebi konzumiranja takve hrane. Sve to je moguće izravnom prodajom koja osigurava svjež, domaći, u ovom slučaju prirodan i kvalitetan proizvod.

Posjetitelji će imati priliku kupiti ekološki certificirane proizvode od proizvođača kao što su: sezonsko voće i povrće, mliječni proizvodi, maslinovo ulje, med, marmelade i ostali pripravci od voća i povrća, te pripravke od ljekovitog bilja i različitu prirodnu kozmetiku.

Regionalni razvojni program Učka: Konzultantske i inženjerske usluge na pripremi programa prometne i ostale infrastrukture u svrhu turističkog i regionalnog razvoja te rebrandiranja turističke destinacije



Projektom se predviđa nabava i postavljanje štandova za promociju i prodaju proizvoda lokalnih ekoloških proizvođača te potrebna prateća infrastruktura.

Ovaj sadržaj ne opterećuje bitno ukupni program, ali mu pridonosi atraktivnošću za posjetitelje.

Ekološki prijevoz unutar parka prirode

Cestovna prometna vozila se ostavljaju na ulaznom kontrolnom mjestu (turističko-rekreacijski informativni centar), i daljnje se razgledavanje Parka i ulaznje u njega, može koristiti isključivo pješice, biciklom, eventualno jahanjem konja, a jedino motorizirano prijevozno sredstvo bi trebao biti, od strane Parka organizirani javni prijevoz. Isti se može organizirati korištenjem putničkih kombi vozila, minibusa ili eventualno cestovnim mini-vlakovima (jedno pogonsko vozilo sa 2 do 5 priključnih vozila). Prednost svakako treba dati elektropogonu, ali se može dopustiti i drugi vid pogona sa niskim stupnjem polucija i onečišćenja zraka.

Jahanje je dozvoljeno na cijeloj površini parka u skladu s Pravilnikom o unutarnjem redu.

Projekt predviđa nabavu ekološki prihvatljivih vozila za potrebe organiziranog prijevoza posjetitelja unutar PP Učka.



Tematske staze parka prirode

- Poučna staza "Plas", otvorena 2006. godine, prolazi obroncima vršnog grebena Učke koji je po svom geološkom postanku te rijetkim endemičnim biljnim i životinjskim vrstama od iznimnog značaja i vrijednosti. Potrebno ju je urediti.
- Land art staza „Stražica – Sapaćica“ je spoj umjetničkih intervencija u formi land arta i prirodnih ljepota Ćićarije, njenih južnih predjela oko litica Stražice i pašnjaka Sapaćice.
- Poučna staza "Vela draga", otvorena 2004. godine, prolazi rubom impresivnog istoimenog kanjona i uz pomoć postavljenih interpretacijskih ploča, ovaj spomenik izuzetne geomorfološke vrijednosti predstavljen je posjetiteljima na četiri jezika.
- Mitsko-povijesna staza "Trebišća – Perun", otvorena 2009. godine, pokušaj je da vam se približi tko su zapravo Slaveni, što danas znamo o tome odakle su, zašto su došli na ovo područje, te kakva su bila vjerovanja prema kojima su krojili život svoje zajednice. Dugo je postojala slutnja da su ovi obronci Učke bili od posebna značenja za prve slavenske doseljenike na Kvarner. Danas znamo da je to područje odabrano za pozornicu njihovih najsvetijih vjerovanja, mjesto gdje su se odvijala mitska zbivanja na kojima su počivali ciklus života i prirodne mijene od presudne važnosti za ljudski opstanak.
- Dječja, Malikova poučna staza

Projektom se predviđa uređenje i označavanje tematskih staza.

Downhill biciklistička staza

Na području Parka prirode Učka uređeno je i označeno 8 staza različitih kategorija za brdski biciklizam ukupne dužine 180 km.

Staze prolaze različitim krajolicima, te se tako u jednom danu može vidjeti Kvarner, otok Cres i primorske gradiće, a zatim, dok se penjete na više nadmorske visine, doživjeti ljepotu Učke i visoravni Ćićarije.



Regionalni razvojni program Učka: Konzultantske i inženjerske usluge na pripremi programa prometne i ostale infrastrukture u svrhu turističkog i regionalnog razvoja te rebrandiranja turističke destinacije

Projektom se planira ispitati mogućnost da se postojeća downhill biciklističke staza produži na dodatnu dionicu Vojak-Medveja te, ukoliko je to u skladu s strateškim dokumentima isto i provesti. Problem u utvrđivanju trase predstavlja vrlo razvijena mreža planinarskih staza, koje se sijeku s downhill biciklističkom stazom, kao i privatno vlasništvo nad zemljištem na kojem se staza nalazi. Elaboracija problema s prijedlogom rješavanja biti će sastavni dio Studije izvedivosti ukupnog programa.

Enduro mountain bike staze

Aktivnost se provodi trenutačno na području PP Učka, ali se provodi bez njihove suglasnosti. U aktivnosti sudjeluju pojedinci koji se rekreativno njome bave. Aktivnost se provodi na svim markiranim planinarskim stazama PP Učka.

Nošitelj aktivnosti u budućnosti može biti udruga građana, d.o.o., itd. Aktivnost se može dalje razvijati i to:

- probijanjem novih planinarskih staza
- izgradnjom bike parka itd.

Komercijalni efekt aktivnosti zasigurno postoji. Izgradnja bike parka i „legaliziranje“ aktivnosti, kao i uvođenjem dodatnih staza, privukao bi veliki broj zaljubljenika ove aktivnosti.



Mogle bi se organizirati vođene rute do max 10 vozača s ovlaštenim vodičem. Učka bi na taj način mogla postati vrhunska bike destinacija, a korist bi imali i hotelijeri i ugostitelji.

Trkačka staza za Treking: trka „Učka trail“



Učka Trail je trail running natjecanje, ali i svojevrsno putovanje kroz zaštićeni prirodni krajolik Parka prirode Učka. Organizator društvo AD NATURA. Planira se izvršiti kartiranje i obilježavanje staze.

Ornitološka stanica i kamp

Zbog manjka novijih podataka stanje sveukupne istraženosti faune je nepotpuno pa je provođenje znanstvenih istraživanja koja bi pružila podatke o stanju faune u Parku jedan od prioriteta u ciljevima upravljanja Javne ustanove. Udruga BIOM svake godine organizira skupljanje i prstenovanje ptica, postoje već i kamp i objekt ornitološke stanice.

Do danas je zabilježeno 73 vrste ptica, od tog broja 63 vrste su sigurne gnjezdarice, a za daljnjih 6 vrsta se pretpostavlja da se ovdje gnijezde.

Uz surog orla *Aquila chrysaetos* (EN), sivog sokola *Falco peregrinus* (VU) i gorskog zviždaka *Phyloscopus bonelli* (CR) ugroženi su i škanjac osaš *Pernis apivorus* (VU) te orao zmijar *Circaetus gallicus* (VU).

Tu je još i niz ptica koje su potencijalno ugrožene na europskom i lokalnom nivou.

Za ptice su posebno značajna stjenovita staništa jer na njima gnijezde neke ugrožene vrste kao što su suri orao (*Aquila chrysaetos*), ušara (*Bubo bubo*) i sivi sokol (*Falco peregrinus*).

Projektom se planira:

- Provođenje znanstvenih istraživanja koja bi pružila podatke o stanju faune u Parku te istu valorizirali u smislu prirodnog potencijala u turističke svrhe.
- Provođenje edukacijskih programa za građanstvo
- Znanstveni susreti i događaji iz područja ornitologije

Regionalni razvojni program Učka: Konzultantske i inženjerske usluge na pripremi programa prometne i ostale infrastrukture u svrhu turističkog i regionalnog razvoja te rebrandiranja turističke destinacije



Planira se provođenje znanstvenih istraživanja koja bi pružila podatke o stanju faune u Parku te istu valorizirati u smislu prirodnog potencijala u turističke svrhe.

Hranilište za bjeloglave supove i promatračnica

PP Učka je jedno od posljednjih europskih lokaliteta na kojem se može vidjeti bjeloglavog supa (*Gyps fulvus*) ili surog orla (*Aquila chrysaetos*). Ove vrste dva su istaknuta predstavnika ornitofaune Učke koja broji oko 100 dosad zabilježenih gnjezdarica, kao i više drugih ptičjih vrsta koje povremeno posjećuju Učku.



U svrhu osiguravanja održivog staništa bjeloglavog supa, utvrđena je lokacija za hranilište.

Projektom se predviđa izgraditi i opremiti hranilište te isto valorizirati kao prirodni potencijal kroz gradnju promatračnica.

U sklopu aktivnosti PP Učka te u suradnji s ornitološkom stanicom osmisliće se edukacijske aktivnosti o ovim ugroženim vrstama ptica.

Regionalni razvojni program Učka: Konzultantske i inženjerske usluge na pripremi programa prometne i ostale infrastrukture u svrhu turističkog i regionalnog razvoja te rebrandiranja turističke destinacije

Botaničke i geološke ture

Planira se osmišljavanje botaničkih i geoloških tura na virtualni način. Učka ima dugu i bogatu tradiciju botaničkih, a posebno florističkih istraživanja. Prvi znanstvenici koji su posjetili Učku bili su upravo botaničari. Popis istaknutih istraživača Učke vrlo je dugačak, a većina florističkih radova koji su objavljeni u XX. stoljeću dopunjuje spoznaje o bogatstvu flore zaštićenog područja i ujedno upozorava da se, usprkos višestoljetnom razdoblju florističkih istraživanja, ovdje i dalje mogu očekivati nova otkrića.



Sadržaj tipa botanički vrt imaju i neki drugi PP i NP.

Projektom se predviđa utemeljenje i nabava opreme za botaničke i geološke tura na virtualni način

Park panoa Sv. Jakova

Temelji se na proširenosti štovanja Sv. Jakova među pučanstvom u regiji, kao i šire u Europi. Projektom se predviđa postavljanje panoa s prikazom i lokacijama svih crkvi Sv. Jakova u PGŽ i Istarskoj županiji.


Zipline

Za ovaj rekreativni sadržaj potrebno je istražiti i utvrditi pogodnu lokaciju te istu usuglasiti s PP Učka.

Regionalni razvojni projekt Učka: Konzultantske i inženjerske usluge na pripremi projekta prometne i ostale infrastrukture u svrhu turističkog i regionalnog razvoja te rebrandiranja turističke destinacije

REGIONALNI RAZVOJNI PROGRAM UČKA

Turistički razvoj i rebrandiranje destinacije



Podjela programa na samostalne tehničko/tehnološke/operativne funkcionalne cjeline

Sadržaj

SASTAVNICE/PROJEKTI RR PROGRAMA UČKA	3
ZAKONSKA PODLOGA	4
IZVORI FINANCIRANJA PROJEKTA IZ PROGRAMA.....	6
Operativni program Konkurentnost i kohezija 2014.-2020.....	6
OPIS POSTOJEĆEG STANJA PRIPREMLJENOSTI PROJEKATA.....	8
Žičara Učka s komunalnom infrastrukturom i stanicama.....	8
Restoran na vrhu žičare s vidikovcem	9
Parkiralište s pristupnom cestom (za potrebe posjetitelja žičare).....	9
Visitor centar na Poklonu	10
Marina Medveja	10
Parkiralište marine	11
Brodski shuttle prijevoz do marine Medveja.....	11
Cesta Poklon-Vojak.....	12
Infrastruktura za zmajarenje	12
Infrastruktura za slobodno penjanje	12
Infrastruktura poslovnih sadržaja za potrebe lokalnih ekoloških proizvođača	13
Ekološki prijevoz unutar parka prirode	13
Tematske staze parka prirode	14
Downhill biciklistička staza	14
Enduro mountain bike staze.....	15
Trkačka staza za Treking: trka „Učka trail“	15
Ornitološka stanica i kamp	15
Hranilište za bjeloglave supove i promatračnica	16
Botanički vrt s autohtonim vrstama bilja	16
Park panoa Sv. Jakova	16
ZIP line	16
Zabavni park za djecu na lokaciji sedla Vrata i Suhi vrh	17
PODJELA NA SAMOSTALNE CJELINE/PROJEKTE I SKUPINE PROJEKATA	17

SASTAVNICE/PROJEKTI RR PROGRAMA UČKA

- 1) Žičara Učka s komunalnom infrastrukturom – polazna stanica
 - 2) Žičara Učka s komunalnom infrastrukturom – dolazna stanica
 - 3) Restoran na vrhu žičare s vidikovcem
 - 4) Parkiralište s pristupnom cestom na polaznoj stanici (za potrebe posjetitelja žičare)
 - 5) Visitor centar na Poklonu (s vodospremnom, pročišćivačem, okretište shuttle prijevoza)
 - 6) Marina Medveja
 - 7) Brodski shuttle prijevoz do marine Medveja
 - 8) Parkiralište marine Medveja
 - 9) Infrastruktura za zmajarenje (polazišta Vojak i Brgud)
 - 10) Infrastruktura za zmajarenje (kvarnerska strana)
 - 11) Zabavni park za djecu na lokaciji sedla Vrata i Suhi vrh
 - 12) Infrastruktura poslovnih sadržaja za potrebe lokalnih ekoloških proizvođača
 - 13) Infrastruktura za slobodno penjanje
 - 14) Lovački dom LC Kobac s restoranom i smještajnim kapacitetima
- E1-E6) Edukativne i tematske staze parka prirode (Land art i Plas , Trebišće-Perun, dječja Malikova poučna staza, Vela Draga, Slap, Stražica-Sapaćica)
- 15) Ornitološka stanica i kamp (Rovozna)
 - 16) Hranilište za bjeloglave supove i promatračnica
 - 17) Botanički vrt s autohtonim vrstama bilja
 - 18) Cesta Poklon-Vojak sa shuttle prijevozom kombi-žičara na relaciji Medveja-Poklon-Vojak i natrag
- B1-B8) Staze za brdski biciklizam (Enduro mountain bike staze)
- T1-T3) Trkačka staza za Treking
- 19) Park panoa Sv. Jakova
 - 20) ZIP line (istražiti trasu i poziciju)
 - 21) Zabavni park za djecu na lokaciji sedla Vrata i Suhi vrh

Sve sastavnice projekta (tj. podprojekti) su navedeni i locirani u Preglednoj situaciji TK 25000, u prilogu ovog dokumenta.

Sve navedene sastavnice su usklađene ili će biti usklađene s Planom upravljanja PP Učka a već sad su u skladu s odredbama Prostornog plana PP Učka.

ZAKONSKA PODLOGA

PRAVILNIK O JEDNOSTAVNIM I DRUGIM GRAĐEVINAMA I RADOVIMA:

Članak 1.

(1) Ovim se Pravilnikom određuju jednostavne i druge građevine te radovi koji se mogu graditi, odnosno izvoditi bez građevinske dozvole u skladu s glavnim projektom i bez glavnog projekta, građevine koje se mogu uklanjati bez projekta uklanjanja te se propisuje obveza prijave početka građenja i stručni nadzor građenja tih građevina, odnosno izvođenja radova.

(2) U projektiranju i građenju građevina te izvođenju radova iz stavka 1. ovoga članka investitor, projektant i izvođač dužni su pridržavati se svih propisa i pravila struke koji se odnose na njihovo građenje te se iste ne smiju projektirati, graditi, odnosno izvoditi ako je to zabranjeno prostornim planom.

Članak 2.

(1) Bez građevinske dozvole i glavnog projekta može se graditi:

...

4. Pješačka staza;

...

7. Privremena građevine za potrebe sajмова i javnih manifestacija, te privremena građevina za prigodnu prodaju na građevnoj čestici trgovačkog centra, s najdužim rokom trajanja do 90 dana;

...

13. Promatračnica, obavijesna ploča oglasne površine do 12 m² i druga oprema zaštićenih dijelova prirode prema odluci javnih ustanova koje upravljaju tim zaštićenim dijelovima prirode;

14. Građevina i oprema namijenjene biljnoj proizvodnji na otvorenom prostoru, kao što je cisterna za vodu zapremine do 27 m³, oprema za dugogodišnje nasade (vinograde, voćnjake, hmeljike, maslinike) i rasadnike ukrasnog bilja te voćnog i vinogradarskog sadnog materijala, što uključuje konstrukciju nasada bez obzira na materijal (stupovi, zatega, žice, podupore) ovisno o uzgojnom obliku, protugradnu mrežu sa podkonstrukcijom i ograđivanje poljoprivrednih površina prozračnom ogradom sa stupovima bez trakastog temeljenja;

...

– pojilo za stoku i druge životinje,

...

17. Čeka, hranilište, solište, mrcilište i gater koji se grade u lovištu;

Regionalni razvojni projekt Učka: Konzultantske i inženjerske usluge na pripremi projekta prometne i ostale infrastrukture u svrhu turističkog i regionalnog razvoja te rebrandiranja turističke destinacije

(2) Bez građevinske dozvole i glavnog projekta u skladu s odlukom nadležnog tijela jedinice lokalne samouprave prema propisima kojima se uređuje komunalno gospodarstvo na javnoj površini može se graditi:

– kiosk i druga građevina gotove konstrukcije tlocrtna površine do 15 m² u skladu s tipskim projektom za kojega je doneseno rješenje na temelju članka 77. Zakona o gradnji ili tehnička ocjena sukladno posebnom zakonu,

(3) Bez građevinske dozvole i glavnog projekta u skladu s ugovorom o zakupu na šumskom zemljištu u vlasništvu Republike Hrvatske može se graditi:

– kiosk i druga građevina gotove konstrukcije tlocrtna površine do 15 m², u skladu s tipskim projektom za kojega je doneseno rješenje na temelju članka 77. Zakona o gradnji ili tehnička ocjena sukladno posebnom zakonu,

– reklamni pano oglasne površine do 12 m².

Članak 4.

Bez građevinske dozvole, a u skladu s glavnim projektom može se graditi:

2. **Dječje igralište**, te sportsko igralište unutar postojećeg parka, drugih javnih zelenih površina ili na građevnim česticama građevina namijenjenih odgoju ili obrazovanju;

5. Pješački most na pješačkoj stazi iz članka 2. stavka 1. točka 4. ovoga Pravilnika, do 3,00 m raspona;

6. Građevina namijenjena:

– mjerenju kvalitete zraka, radioloških, meteoroloških i aerosolnih veličina, vodostaja rijeke ili drugim mjerenjima prema posebnom zakonu,

– istražnim mjerenjima na temelju odluke tijela nadležnog za ta istražna mjerenja,

17. **Reklamni pano oglasne površine veće od 12 m².**

Temeljem gore navedenih odredbi, definirati će se obujam potrebne dokumentacije za svaki od podprojekata kao i potrebne dozvole.

Gore navedene odredbe predstavljaju jedan od kriterija temeljem kojih će se definirati provedbene grupe/cjeline u koje će se svrstati svaki od podprojekata.

IZVORI FINANCIRANJA PROJEKTA IZ PROGRAMA

Operativni program Konkurentnost i kohezija 2014.-2020.

Prioritetna os 6: Zaštita okoliša i održivost resursa,

Investicijski prioritet 6c: Očuvanje, zaštita, promicanje i razvoj prirodne i kulturne baštine

Specifični cilj 6c2: Povećanje atraktivnosti, edukativnog kapaciteta i održivog upravljanja odredištima prirodne baštine

Promicanje održivog razvoja, tj. gospodarski rast vezan uz efikasniju uporabu resursa jasan je prioritet strategije Europa 2020. Na nacionalnoj razini, Ekonomski program postavlja prioritet u smislu razvoja poduzetništva u kulturi i kreativnim industrijama, kao i u smislu ulaganja u očuvanje kulturne baštine s obzirom na njezin značajan utjecaj na razvoj turističkih aktivnosti, poduzetništva općenito i otvaranja novih radnih mjesta. Na sličan način Prijedlog Komisije ističe potrebu za unapređenjem zaštite, valorizacije i upravljanja (prirodnom) kulturnom baštinom, uzimajući u obzir njezin turistički/poduzetnički potencijal.

Prioritetna os 6: Očuvanje i zaštita okoliša i promocija učinkovitosti resursa

6iii - Zaštita i obnova bioraznolikosti i tla te promicanje usluga ekosustava, uključujući Natura 2000 mrežu i zelenu infrastrukturu

Europa 2020. utvrđuje potrebu za postizanjem ciljeva bio-raznolikosti koja je obuhvaćena Strategijom o bio-raznolikosti EU 2020. i koja je sveukupno vezana uz preokretanje trenda gubitka bio-raznolikosti i ubravanje prijelaza na resursno učinkovito gospodarstvo. Nadalje, definirani prioriteti potječu od obveze Hrvatske (kao nove države članice EU-a) o usuglašavanju sa zakonskim zahtjevima za očuvanje bio-raznolikosti (Direktive o pticama i Direktive o staništima) koji su povezani s određivanjem i odgovarajućim upravljanjem Natura 2000 područjima. Navedeni prioriteti nalaze se u Nacionalnoj strategiji i akcijskom planu zaštite biološke i krajobrazne raznolikosti Republike Hrvatske kao i u Ekonomskom programu

Tematski cilj 7: Promicanje održivog transporta i eliminacije uskih grla u ključnim mrežnim infrastrukturama

Investicijski prioritet: 7ii - Razvoj i unapređenje prometnih sustava prihvatljivih za okoliš (uključujući one s niskom razinom buke), i prometni sustavi sa niskim emisijama CO2

U projektu je izražen modal shift i to kroz brodski shuttle prijevoz do marine Medveja te shuttle prijevoz kombi – žičara. Navedeni sadržaji značajno smanjuju udio individualnog prijevoza u ukupnom prijevozu na području kako PP Učka tako i čitave opatijske rivijere te smanjuju emisiju CO2.

Moguće su vrste aktivnosti sljedeće:

- Osvremenjivanje i gradnja nove infrastrukture luka koja će poboljšati komunikaciju s otocima u odabranim lukama.
- Premještanje postojećih luka. Nekoliko je trajektnih luka smješteno unutar povijesnog središta grada (Rijeka, Zadar, Šibenik, Split) i to je razlog iznimnog prometnog zagušenja tijekom turističke sezone. Kako bi se smanjilo prometno zagušenje, moglo bi biti izvedivo neke od tih luka preseliti na prikladnije lokacije. Tom bi se mjerom isto tako smanjio broj cestovnih vozila u središtu gradova, poboljšala kvaliteta zraka i smanjila razina buke, posebno tijekom ljetne sezone.
- Poboljšanje pristupnih cesta na otocima koje izravno povezuju luke za putnički prijevoz
- Kupnja novih manjih putničkih brodova koji zadovoljavaju standarde niske emisije ugljika (novi ekološki brodovi i prilagodba postojećih brodova u skladu s najvišim ekološkim standardima i Prilogom VI. konvenciji MARPOL 73/78 – Pravila za sprečavanje onečišćenja zraka s brodova). Usporedno s razvojem ekoloških brodova, potrebno je razviti odredbe za punionice / opskrbu gorivom, npr. postrojenja za opskrbljivanje gorivom za brodove koji plove na plin.
- Mjere kojima se unaprjeđuje upravljanje i sigurnost prometa te bolje prometne usluge. Uključuje aktivnosti poput: uključivanja novih linija specijaliziranih samo za stanovnike, integriranje u programe javnog prijevoza regija/gradova (jednosmjerna karta, usklađenja rasporeda vožnje,...), poboljšanje Informacijskog sustava za nadzor prometa vozila (VTMIS), uvođenje modernih sustava za omogućivanje informacija u stvarnom vremenu i drugih informacija za putnike u lukama i na plovilu
- Priprema projektne dokumentacije.

Unatoč sezonalnosti u pomorskom putničkom prometu, neophodno je odražavati i poboljšavati pomorske linije s otocima i omogućiti da budu učestalije zbog zadržavanja otočke populacije.

Korisnici i ciljne skupine: Unutar ovog specifičnog cilja, glavni korisnici će biti tijela lokalne vlasti u prometnim funkcionalnim regijama sjevernog Jadrana, sjeverne i središnje Dalmacije, južne Dalmacija ili tvrtke koje upravljaju i organiziraju usluge javnog prijevoza koje posluju na linijama od i do hrvatskih otoka.

Također, ostvarenjem projekta otvara se mogućnost novog zapošljavanja, podiže se atraktivnost Županije kao turističke destinacije i stvara povoljniji identitet Županije s turističkog aspekta. S toga se možemo vezati i za prioritete:

Prioritetna os 8. Podizanje razine zaposlenosti i mobilnosti radne snage

Za pravilan rad, upravljanje i održavanje samo žičare potrebno je oko 20 zaposlenih. U isto vrijeme se očekuje 10–15 dodatnih radnih mjesta za panoramski restoran na gornjoj postaji žičare. Ukupno s marinom i visitor centrom preko 100 zaposlenih.

Gore navedenih izvora financiranja predstavljaju jedan od kriterija temeljem kojih će se definirati provedbene grupe/cjeline u koje će se svrstati svaki od podprojekata.

OPIS POSTOJEĆEG STANJA PRIPREMLJENOSTI PROJEKATA

Žičara Učka s komunalnom infrastrukturom i stanicama

Žičara bi trebala polaziti iz Medveje (parkiralište srednje veličine uz nju) te ići do ispod najvišeg vrha Učke - Vojaka (s južne strane do najviše 20 - 50m ispod vrha).

Za žičaru te polaznu i odredišnu stanicu je izrađena slijedeće dokumentacija:

- Idejno rješenje
- Predstudija/studija izvedivosti
- Studija utjecaja na okoliš
- Idejni projekt

Temeljem izrađene dokumentacije ishođeno:

- Rješenje MZOIP o prihvatljivosti zahvata za okoliš
- Lokacijska dozvola

Procjena vrijednosti projekta:

Žičara.....	12,00 mln EUR
Građevinski radovi (uključujući pristupne ceste).....	0,64
Stanica na vrhu i restoran (200-300sjedala).....	1,40
Stanica u podnožju i parkiralište	3,00
Infrastruktura (elektr.energ. / vodoopskrba / kanalizacija).....	1,70
Kupnja zemljišta za stanicu u podnožju (9.000 m ²)	0,76
Infrastruktura—cesta prema stanicu podnožju	2,80
UKUPNO:	22,30 mln EUR

Potrebno je izraditi Glavni projekt te ishoditi Građevinsku dozvolu.

Izvor financiranja: OPKK 2014-2020

Prioritetna os 6: Zaštita okoliša i održivost resursa,

Investicijski prioritet 6c: Očuvanje, zaštita, promicanje i razvoj prirodne i kulturne baštine

- Regionalni razvojni projekt Učka: Konzultantske i inženjerske usluge na pripremi projekta prometne i ostale infrastrukture u svrhu turističkog i regionalnog razvoja te rebrandiranja turističke destinacije

Specifični cilj 6c2: Povećanje atraktivnosti, edukativnog kapaciteta i održivog upravljanja odredištima prirodne baštine

Restoran na vrhu žičare s vidikovcem

Površina panoramskog restorana iznositi 1.210 m² (sa unutrašnjim prostorom i otvorenom terasom).

Restoran je sastavni dio odredišne stanice žičare te je temeljem toga sastavni dio projektne dokumentacije žičare s odredišnom stanicom žičare:

- Idejno rješenje
- Predstudija/studija izvedivosti
- Studija utjecaja na okoliš
- Idejni projekt

Temeljem izrađene dokumentacije ishođeno:

- Rješenje MZOIP o prihvatljivosti zahvata za okoliš
- Lokacijska dozvola

Potrebno je izraditi Glavni projekt te ishoditi Građevinsku dozvolu (odvojeno od odredišne stanice).

Izvor financiranja: OPKK 2014-2020

Prioritetna os 6: Zaštita okoliša i održivost resursa,

Investicijski prioritet 6c: Očuvanje, zaštita, promicanje i razvoj prirodne i kulturne baštine

Specifični cilj 6c2: Povećanje atraktivnosti, edukativnog kapaciteta i održivog upravljanja odredištima prirodne baštine

Parkiralište s pristupnom cestom (za potrebe posjetitelja žičare)

Pristupna cesta do polazne stanice žičare i glavnog ulaza u Park prirode Učka, u duljini od 800 metara sa priključkom na magistralnu cestu Rijeka-Labin.

Izrađena je slijedeća projektna dokumentacija:

- Idejni projekt (AG Projekt d.o.o., listopad 2013.)
- Ishođena je Lokacijska dozvola

Idejni projekt obuhvaća izgradnju dijela prometnice GMU 2 i kompletne prometnice OU 1 i OU 5 koje služe kao pristupne ceste budućem parkiralištu Žičare. Građevinskim rješenjem te u poprečnim profilima prometnice prikazana je granica projekta parkirališta Žičare jer je uređenje okoliša između

Regionalni razvojni projekt Učka: Konzultantske i inženjerske usluge na pripremi projekta prometne i ostale infrastrukture u svrhu turističkog i regionalnog razvoja te rebrandiranja turističke destinacije

prometice i parkirališta djelomično obučeno projektom pristupne ceste, a djelomično projektom Parkirališta.

Potrebno je izraditi Glavni projekt te ishoditi Građevinsku dozvolu.

Izvor financiranja: OPKK 2014-2020

Tematski cilj 7: Promicanje održivog transporta i eliminacije uskih grla u ključnim mrežnim infrastrukturama

Investicijski prioritet: 7ii - Razvoj i unapređenje prometnih sustava prihvatljivih za okoliš (uključujući one s niskom razinom buke), i prometni sustavi sa niskim emisijama CO2

Visitor centar na Poklonu

Vizitor centar je površine 1.200 m² a ukupna investicija iznosi 6,4 mil Eur (48 mil kuna): građevina, opremanje i izložbena postava.

Do sada je izrađena slijedeća projektna dokumentacija:

– glavni i izvedbeni projekt

te ishođene slijedeće dozvole:

– potvrda glavnog projekta (građevinska dozvola)

Naziv projekta za financiranje iz EU se zove „UČKA 360 STUPNJEVA“ (postupak je u tijeku).

Vrijednost čitavog projekta je 6.600.000,00 EUR ali je u tom projektu osim Visitor centra i Ornitološka stanica i kamp na Rovozna (vrijednost 100.000,00 EUR) i Volonterski programa Pod maj (pastirski stan i ostalo vrijednosti također 100.000,00 EUR)

Marina Medveja

Dogradnjom postojećeg privezišta u Medveji, osim priveza za lokalne i turističke potrebe, dobiti će se odgovarajuća infrastruktura koja će osigurati dostupnost destinacije morskim tj brodskim putem.

Do sada su izrađena Idejna rješenja nekoliko varijanti dogradnje privezišta te odabrana konačna varijanta iste.

Za provedbu ovog podprojekta je potrebna izrada projektne i ostale dokumentacije (SUO) za dogradnju privezišta te ishođenje svih dozvola za dogradnju.

Izvor financiranja: OPKK 2014-2020

Tematski cilj 7: Promicanje održivog transporta i eliminacije uskih grla u ključnim mrežnim infrastrukturama

Regionalni razvojni projekt Učka: Konzultantske i inženjerske usluge na pripremi projekta prometne i ostale infrastrukture u svrhu turističkog i regionalnog razvoja te rebrandiranja turističke destinacije

Investicijski prioritet: 7ii - Razvoj i unapređenje prometnih sustava prihvatljivih za okoliš (uključujući one s niskom razinom buke), i prometni sustavi sa niskim emisijama CO2

Parkiralište marine

Projektom se predviđa izrada projektne i ostale dokumentacije, otkup zemljišta te izgradnja parkirališta za potrebe buduće marine. Pozicija i kapacitet parkirališta je limitirana dostupnošću prostora.

Do sada za ovaj zahvat nije izrađena nikakva projektna dokumentacija.

U okviru studije izvedivosti će se izraditi idejna rješenja mogućih pozicija te odabir najbolje varijante parkirališta.

Za provedbu ovog podprojekta je potrebno pristupiti ugovaranju i izradi SUO te kompletne projektne dokumentacije te ishođenju Lokacijske i Građevinske dozvole.

Izvor financiranja: OPKK 2014-2020

Tematski cilj 7: Promicanje održivog transporta i eliminacije uskih grla u ključnim mrežnim infrastrukturama

Investicijski prioritet: 7ii - Razvoj i unapređenje prometnih sustava prihvatljivih za okoliš (uključujući one s niskom razinom buke), i prometni sustavi sa niskim emisijama CO2

Brodski shuttle prijevoz do marine Medveja

Provedbom projekta Učka te predstavljanjem novih turističko-rekreativnih sadržaja u neposrednoj blizini marine Medveja, ostvaruju se pretpostavke za uspostavu brodskog shuttle prijevoza iz Opatije, Rijeke i kvarnerskih otoka do marine Medveja kao polazišne destinacije prema žičari Učka.

Uspostava linija brodskog shuttle prijevoza predstavlja mjeru izbjegavanja cestovnog individualnog prijevoza – modal shift.

Ovaj podprojekt ne predstavlja infrastrukturu te ne zahtijeva ishođenje Lokacijske i Građevinske dozvole.

Izvor financiranja: OPKK 2014-2020

Tematski cilj 7: Promicanje održivog transporta i eliminacije uskih grla u ključnim mrežnim infrastrukturama

Investicijski prioritet: 7ii - Razvoj i unapređenje prometnih sustava prihvatljivih za okoliš (uključujući one s niskom razinom buke), i prometni sustavi sa niskim emisijama CO2

Cesta Poklon-Vojak

Od prijevoja Poklon do Vojaka vodi nerazvrstana asfaltirana cesta duljine cca 7 km (sagrađena za potrebe TV odašiljača) koja nije otvorena za javni promet, ali bi se uz određene sanacije cestovnih elemenata mogla koristiti za potrebe organiziranog posjećivanja.

Za provedbu ovog podprojekta je potrebno postojeću cestu geodetski snimiti, izraditi potrebnu projektnu i ostalu dokumentaciju te cestu urediti u skladu s Prostornim planom PP Učka a što će se financirati iz vlastitih sredstava PP Učka.

Izvor financiranja: OPKK 2014-2020

Prioritetna os 6: Zaštita okoliša i održivost resursa,

Investicijski prioritet 6c: Očuvanje, zaštita, promicanje i razvoj prirodne i kulturne baštine

Specifični cilj 6c2: Povećanje atraktivnosti, edukativnog kapaciteta i održivog upravljanja odredištima prirodne baštine

Infrastruktura za zmajarenje

Uređena poletišta su: na vrhu Učke (Vojaku), zatim pod Brgudom za let iznad zapadnog obronka Učke te na stijenama pod Brestom. Javna ustanova "Park prirode Učka" registrirala je letjelište "Učka" koje ima dva spomenuta poletišta, "Vojak" i "Brgud", te jedno sletište, "Boljunska polje".

Nedostatak koji se kroz ovaj projekt planira ukloniti je nepostojanje uzletišta i sletišta za zmajare na kvarnerskoj strani Učke. Potrebno je ispitati mogućnost izvedbe i korištenja istih a naročito u smislu kompatibilnosti s infrastrukturom žičare.

U okviru studije izvedivosti će se izraditi idejna rješenja mogućih pozicija te odabir najboljih i/ili najpogodnijih lokacija za zmajarsko poletište.

Za provedbu ovog podprojekta je potrebna izrada projektne i ostale dokumentacije za izgradnju te ishođenje svih dozvola za izgradnju (LD i GD).

Izvor financiranja: OPKK 2014-2020

Prioritetna os 6: Zaštita okoliša i održivost resursa,

Investicijski prioritet 6c: Očuvanje, zaštita, promicanje i razvoj prirodne i kulturne baštine

Specifični cilj 6c2: Povećanje atraktivnosti, edukativnog kapaciteta i održivog upravljanja odredištima prirodne baštine

Infrastruktura za slobodno penjanje

Kanjon Vele Drage je, sa svoja 62 penjačka smjera, jedno od najatraktivnijih penjališta Hrvatske, koje penjači posjećuju tijekom cijele godine.

Regionalni razvojni projekt Učka: Konzultantske i inženjerske usluge na pripremi projekta prometne i ostale infrastrukture u svrhu turističkog i regionalnog razvoja te rebrandiranja turističke destinacije

Postojeće i potencijalne penjačke lokacije penjališta Medveja u Lovranskoj Dragi su:

1. Mala Škuja
2. Veli Jože
3. Stribog
4. Mali Jože
5. Šterna
6. Medea
7. Ri-rock
8. Amfiteatrić

U okviru studije izvedivosti će se, u suradnji s stručnjacima iz penjačkih klubova, analizirati moguće penjačke smjerove te odabrati najbolje i/ili najpogodnije lokacije.

Aktivnosti koje se planiraju provesti u svrhu odgovarajuće promocije navedenog sadržaja su:

9. Planiranje i uređenje ruta za planinarske staze i penjačke smjerove
10. Planiranje i uređenje mjesta za odmor i vidikovaca
11. Planiranje i postavljenje edukativnih tabli u blizini kulturnih i prirodnih znamenitosti
12. Izrada web portala posvećenog slobodnom penjanju
13. Izrada planinarsko-penjačkog vodiča
14. Organizacija međunarodnog edukacijsko-penjačkog festivala
15. Radionice o planinarenju i slobodnom penjanju za građanstvo

Ova infrastruktura ne zahtijeva ishođenje građevinske dozvole - može se graditi bez građevinske dozvole i glavnog projekta

Infrastruktura poslovnih sadržaja za potrebe lokalnih ekoloških proizvođača

Osnovna namjera je putem izravne prodaje promovirati domaći ekološki proizvod na lokalnom tržištu.

Projektom se predviđa nabava i postavljanje 4 štanda (male kućice) za promociju i prodaju proizvoda lokalnih ekoloških proizvođača te potrebna prateća infrastruktura.

Ova infrastruktura ne zahtijeva ishođenje građevinske dozvole - može se graditi bez građevinske dozvole i glavnog projekta.

Ekološki prijevoz unutar parka prirode

Cestovna prometna vozila se ostavljaju na ulaznom kontrolnom mjestu (turističko-rekreacijski informativni centar) i dalje u dubinu se razgledavanje Parka i ulaženje u njega može koristiti isključivo pješice, biciklom, eventualno jahanjem konja, a jedino motorizirano prijevozno sredstvo bi trebao biti od strane Parka organizirani javni prijevoz.

Regionalni razvojni projekt Učka: Konzultantske i inženjerske usluge na pripremi projekta prometne i ostale infrastrukture u svrhu turističkog i regionalnog razvoja te rebrandiranja turističke destinacije

Projekt predviđa nabavu ekološki prihvatljivih vozila za potrebe organiziranog prijevoza posjetitelja unutar PP Učka.

Ovaj podprojekt ne predstavlja infrastrukturu te ne zahtijeva ishođenje Lokacijske i Građevinske dozvole.

Izvor financiranja: OPKK 2014-2020

Prioritetna os 6: Zaštita okoliša i održivost resursa,

Investicijski prioritet 6c: Očuvanje, zaštita, promicanje i razvoj prirodne i kulturne baštine

Specifični cilj 6c2: Povećanje atraktivnosti, edukativnog kapaciteta i održivog upravljanja odredištima prirodne baštine

Tematske staze parka prirode

- Poučna staza "Plas", je otvorena 2006. godine. Potrebno ju je urediti
- Land art staza „Stražica – Sapaćica“ je spoj umjetničkih intervencija u formi land arta i prirodnih ljepota Ćićarije, njenih južnih predjela oko litica Stražice i pašnjaka Sapaćice.
- Poučna staza "Vela draga", je otvorena 2004. godine
- Mitsko-povijesna staza "Trebišća – Perun", otvorena 2009. godine
- Dječja, Malikova poučna staza

Projektom se predviđa uređenje i označavanje postojećih tematskih staza.

Ova infrastruktura ne zahtijeva izdavanje građevinske dozvole - može se graditi bez građevinske dozvole i glavnog projekta

Izvor financiranja: OPKK 2014-2020

Prioritetna os 6: Zaštita okoliša i održivost resursa,

Investicijski prioritet 6c: Očuvanje, zaštita, promicanje i razvoj prirodne i kulturne baštine

Specifični cilj 6c2: Povećanje atraktivnosti, edukativnog kapaciteta i održivog upravljanja odredištima prirodne baštine

Downhill biciklistička staza

Na području Parka prirode Učka uređeno je i označeno 8 staza različitih kategorija za brdski biciklizam ukupne dužine 180 km.

Projektom se planira ispitati mogućnost da se postojeća downhill biciklističke staza produži na dodatnu dionice Vojak-Medveja te, ukoliko je to u skladu s strateškim dokumentima, isto i provesti.

Može se graditi bez građevinske dozvole i glavnog projekta

Izvor financiranja: OPKK 2014-2020

Regionalni razvojni projekt Učka: Konzultantske i inženjerske usluge na pripremi projekta prometne i ostale infrastrukture u svrhu turističkog i regionalnog razvoja te rebrandiranja turističke destinacije

Prioritetna os 6: Zaštita okoliša i održivost resursa,

Investicijski prioritet 6c: Očuvanje, zaštita, promicanje i razvoj prirodne i kulturne baštine

Specifični cilj 6c2: Povećanje atraktivnosti, edukativnog kapaciteta i održivog upravljanja odredištima prirodne baštine

Enduro mountain bike staze

Aktivnost se provodi trenutačno na području PP Učka, ali se provodi bez njihove suglasnosti. U aktivnosti sudjeluju pojedinci koji se rekreativno njome bave. Aktivnost se provodi na svim markiranim planinarskim stazama PP Učka.

Projektom se planira ispitati mogućnost određivanja novih, prihvatljivih staza.

Ova infrastruktura ne zahtijeva ishođenje Lokacijske i građevinske dozvole.

Trkačka staza za Treking: trka „Učka trail“

Učka Trail je trail running natjecanje, ali i svojevrsno putovanje kroz zaštićeni prirodni krajolik Parka prirode Učka. Organizator društvo AD NATURA. Planira se izvršiti kartiranje i obilježavanje staze.

Ova infrastruktura ne zahtijeva ishođenje Lokacijske i građevinske dozvole.

Ornitološka stanica i kamp Rovožna

Zbog manjka novijih podataka stanje sveukupne istraženosti faune je nepotpuno pa je provođenje znanstvenih istraživanja koja bi pružila podatke o stanju faune u Parku jedan od prioriteta u ciljevima upravljanja Javne ustanove. Udruga BIOM svake godine organizira skupljanje i prstenovanje ptica, postoje već i objekt ornitološke stanice.

- Ima izrađenu svu projektnu dokumentaciju
- Ima lokacijsku i građevinsku dozvolu

Projektom se planira:

- Provođenje znanstvenih istraživanja koja bi pružila podatke o stanju faune u Parku te istu valorizirali u smislu prirodnog potencijala u turističke svrhe.
- Provođenje edukacijskih programa za građanstvo
- Znanstveni susreti i događaji iz područja ornitologije

Dokumentacija je pripremljena te je projekt apliciran za sufinanciranje iz EU fondova.

Naziv projekta za financiranje iz EU se zove „UČKA 360 STUPNJEVA“ (postupak je u tijeku).

Vrijednost projekta Ornitološka stanica i kamp na Rovožna je 100.000,00 EUR.

Hranilište za bjeloglave supove i promatračnica

PP Učka je jedno od posljednjih europskih lokaliteta na kojem se može vidjeti bjeloglavog supa (*Gyps fulvus*) ili surog orla (*Aquila chrysaetos*). U svrhu osiguravanja održivog staništa bjeloglavog supa, utvrđena je lokacija za hranilište.

Projektom se predviđa izgraditi i opremiti hranilište te isto valorizirati kao prirodni potencijal kroz gradnju promatračnica.

Izrađena potrebna dokumentacija, osigurano financiranje i započeti su radovi.

Botaničke i geološke ture

Osmišljavanje botaničkih i geoloških tura na virtualni način

Može se graditi bez građevinske dozvole i glavnog projekta.

Izvor financiranja: OPKK 2014-2020

Prioritetna os 6: Zaštita okoliša i održivost resursa,

6iii - Zaštita i obnova bioraznolikosti i tla te promicanje usluga ekosustava, uključujući Natura 2000 mrežu i zelenu infrastrukturu

Park panoa Sv. Jakova

Temelji se na proširenosti štovanja Sv. Jakova među pučanstvom u regiji kao i šire u Europi. Projektom se predviđa postavljanje panoa s prikazom i lokacijama svih crkvi Sv. Jakova u PGŽ i susjednim županijama na lokaciji neposredno oko vodospreme visitor centra.

Može se graditi bez građevinske dozvole i glavnog projekta

Izvor financiranja: OPKK 2014-2020

Prioritetna os 6: Zaštita okoliša i održivost resursa,

Investicijski prioritet 6c: Očuvanje, zaštita, promicanje i razvoj prirodne i kulturne baštine

Specifični cilj 6c2: Povećanje atraktivnosti, edukativnog kapaciteta i održivog upravljanja odredištima prirodne baštine

ZIP line

Za ovaj reakreativni sadržaj potrebno je istražiti i utvrditi pogodnu lokaciju te istu usuglasiti s PP Učka.

Zabavni park za djecu na lokaciji sedla Vrata i Suhi vrh

Za provedbu ovog podprojekta je potrebna izrada projektne i ostale dokumentacije za izgradnju te ishođenje svih dozvola za izgradnju (LD i GD).

PODJELA NA SAMOSTALNE CJELINE/PROJEKTE I SKUPINE PROJEKATA

Grupa A) – ključna infrastruktura u programu

- Žičara Učka s komunalnom infrastrukturom – polazna stanica
- Žičara Učka s komunalnom infrastrukturom – dolazna stanica
- Restoran na vrhu žičare s vidikovcem
- Parkiralište s pristupnom cestom na polaznoj stanici (za potrebe posjetitelja žičare)

Grupa B) – infrastruktura za koju nisu potrebni radovi većeg obujma

- Infrastruktura poslovnih sadržaja za potrebe lokalnih ekoloških proizvođača
- Edukativne i tematske staze parka prirode (Land art i Plas , Trebišće-Perun, dječja Malikova poučna staza, Vela Draga, Slap, Stražica-Sapaćica)
- Park panoa Sv. Jakova
- Botaničke i geološke virtualne ture
- Infrastruktura za slobodno penjanje

Grupa C) – infrastruktura za koju je potrebno pripremiti projektnu dokumentaciju

- Cesta Poklon-Vojak sa shutle prijevozom kombi-žičara na relaciji Medveja-Poklon-Vojak i natrag
- Zabavni park za djecu na lokaciji sedla Vrata i Suhi vrh

Grupa D) – kompleksna infrastruktura za koju je tek potrebno izraditi svu potrebnu dokumentaciju

- Marina Medveja
- Parkiralište marine Medveja
- Brodski shutle prijevoz do marine Medveja

Grupa E) – infrastruktura za koju je izrađena sva dokumentacija te neposredno predstoji provedba

Regionalni razvojni projekt Učka: Konzultantske i inženjerske usluge na pripremi projekta prometne i ostale infrastrukture u svrhu turističkog i regionalnog razvoja te rebrandiranja turističke destinacije

- Ornitološka stanica i kamp (Rogozna)
- Hranilište za bjeloglave supove i promatračnica
- Volonterska postaja Pod maj – pastirski stan
- Visitor centar na Poklonu (s vodospremom, pročišćivačem, okretište shuttle prijevoza)
- Lovački dom LC Kobac s restoranom i smještajnim kapacitetima

Grupa F) – potrebno istražiti kroz Studiju izvedivosti

- ZIP line (istražiti trasu i poziciju)
- Infrastruktura za zmajarenje (polazišta Vojak i Brgud)
- Infrastruktura za zmajarenje (kvarnerska strana)