



REPUBLIKA HRVATSKA
PRIMORSKO-GORANSKA ŽUPANIJA
Upravni odjel za gospodarenje
imovinom i opće poslove

KLASA: 940-01/17-04/5
URBROJ: 2170/1-06-02/3-17-4
Rijeka, 14. srpnja 2017. godine

**RAZMATRANJE PONUDE ZA KORIŠTENJE PRAVA
PRVOKUPA NA
NEKRETNINAMA ZAŠTIĆENIM ZAKONOM O OTOCIMA**



Pročelnica

BRANKA IVANDIĆ, dipl.iur.

Materijal pripremila:

Ivana Saftić, dipl.iur.

I. PRAVNI OSNOV

Člankom 35. a Zakona o otocima („Narodne novine“ broj 34/99, 32/02, 33/06, 33/06) utvrđeno je da je vlasnik nekretnine na malim, povremeno nastanjenim i nenastanjenim otocima koji namjerava takvu nekretninu prodati, dužan pisanim podneskom, po tržišnoj cijeni tu nekretninu najprije ponuditi na prodaju Republici Hrvatskoj, odnosno tijelu nadležnom za upravljanje imovinom Republike Hrvatske, a ako tijelo nadležno za upravljanje imovinom Republike Hrvatske ne prihvati ponudu u roku od 30 dana od dana zaprimanja ponude, dužan je tu nekretninu ponuditi na prodaju najprije županiji, pa po isteku novog roka od 30 dana gradu, odnosno općini na čijem se području nalazi nekretnina.

Županija je dužna u roku od 30 dana, od dana zaprimanja ponude pisanim putem obavijestiti vlasnika nekretnine o prihvaćanju ili neprihvaćanju ponude.

Sukladno članku 5. stavku 2. Zaklona o pomorskom dobru i morskim lukama utvrđeno je da se na pomorskom dobru ne mogu stjecati pravo vlasništva ni druga stvarna prava po bilo kojoj osnovi.

Na temelju članka 48. stavka Zakona o lokalnoj i područnoj (regionalnoj) samoupravi („Narodne novine“ broj 33/01, 60/01 - vjerodostojno tumačenje, 129/05, 109/07, 125/08, 36/09, 150/11, 144/12 i 19/13 - pročišćeni tekst, 137/15) i članka 65. Statuta Primorsko-goranske županije („Službene novine Primorsko – goranske županije“ broj 23/09, 9/13 i 25/13 – pročišćeni tekst), odluku donosi Županijska skupština.

II. OBRAZLOŽENJE

Dana 10. srpnja 2017. godine Primorsko – goranskoj županiji obratio se ponudom prava na prvokup Zajednički odvjetnički ured Adela Budinić – Kušeta i Adrijana Antičević iz Malog Lošinja kao punomoćnik zajedničkih ponuditelja: Maria Cezarina Kersulich, Zaira De Ingeniis, Christina Barbara Marussich, Daniel Marussich, Rikardo Badurina, Danijela Badurina, Kadira Badurina i Dubravka Badurina. Ponuditelji nude Primorsko – goranskoj županiji s osnova prava na prvokup, a temeljem Zakona o otocima, na stjecanje svoje suvlasničke udjele na nekretninama koje se upisane u zemljišnim knjigama Općinskog suda u Rijeci, Zemljišnoknjižni odjel Mali Lošinj, i to:

1. k.č. 12008 - vinograd, 12009 – pašnjak, 12015/1 - vinograd, 12022 - vinograd, zk.ul. 265;
2. k.č. 12015/3 – vinograd, k.č. 12024/2 – vinograd, 12012 – vinograd, 12016/2 – pašnjak, 763 ZGR – kuća za stanovanje, 765/1 ZGR – kuća za stanovanje, 11998 – neplodno, 11999 – pašnjak, 12000 – neplodno, 12001 – pašnjak, 12002 – neplodno, 12005 – pašnjak, 12026 – kuća, maslinjak, pašnjak, 12027 – vrt, 12028 – vrt, 12029 – neplodno, zk.ul. 464;
3. k.č. 12015/2 – vinograd, 12024/1 – vinograd, 12024/3 – vinograd, zk.ul. 473;
4. k.č. 12014/1 – vinograd, 12016/1 – pašnjak, 12017/2 – pašnjak, 12018/2 – vinograd, 12021 – vinograd, zk.ul. 828;
5. k.č. 12006 – pašnjak, 12007 – vinograd, 12014/2 – vinograd, 12014/4 – vinograd, 12023/2 – vinograd, zk.ul. 829;
6. k.č. 12004 – vinograd, 12011 – vinograd, 12013 – vinograd, 12019 – vinograd, zk.ul. 838;

7. k.č. 12003 – vinograd, 12010 – vinograd, 12020 – vinograd, 12025 – vinograd, zk.ul. 839;
8. k.č. 12014/3 - vinograd, 12017/1 – pašnjak, 12018/1 – vinograd, 12023/1 – vinograd, zk.ul. 1493;
9. k.č. 765/2 ZGR – zgrada, zk.ul. 262,

sve u k.o. Veli Lošinj.

U nekretninama navedenim pod rednim brojevima 1. – 8. ponuditelji su suvlasnici kako slijedi:

- Maria Cesarina Kersulich i Zaira de Ingeniis su suvlasnice svaka u 1/6 dijela,
- Christina Barbara Marussich, Mario Marussich i Rikardo Badurina svaki u 1/12 dijela
- Danijela Badurina, Kadira Badurina i Dubravka Badurina, svaka u 1/36 dijela.

U nekretnini pod brojem 9. ponuditelji su suvlasnici kako slijedi:

- Maria Cezarina Kersulich 5221/40320 i 1333/80640 dijela,
- Zaira De Ingeniis 5221/40320 i 1333/80640 dijela,
- Christina Barbara Marussich 5221/80640 i 1333/161280,
- Daniel Marussich 5221/80640 i 1333/161280 dijela,
- Kadira Badurina 5221/241920 i 1333/483840 dijela,
- Dubravka Badurina 5221/241920 i 1333/483840 dijela.

Predmetne nekretnine se nalaze u okolici otoka Malog Lošinja na otocima Oruda i Palacol te su na temelju Zakona o otocima svrstani u kategoriju malih, povremeno nastanjenih i nenastanjenih otoka i otočića te su zaštićene pravom prvokupa sukladno navedenom zakonu.

S obzirom da među ponuđenim nekretninama ima i nekretnina koje predstavljaju obalne čestice ili čestice koje su prve do obalnih čestica, za raspolaganje istima mora biti zadovoljena i pretpostavka iz članka 35. c stavka 1. Zakona o otocima, odnosno potrebno je da je utvrđena granica pomorskog dobra. Na otocima Oruda i Palacol je granica pomorskog dobra utvrđena rješenjima Ministarstva mora, prometa i infrastrukture KLASA: UP/I 342-01/09-01/35, URBROJ: 530-04-09-2 od 14. rujna 2009. godine i KLASA: UP/I 342-01/09-01/34, URBROJ: 530-04-09-2 od 14. rujna 2009. godine. Oba su rješenja postala pravomoćna dana 06. listopada 2009. godine. Time je zadovoljena pretpostavka propisana člankom 35. c stavkom 1. Zakona o otocima i u tom pogledu nema prepreka za raspolaganje predmetnim nekretninama.

Čestica zemljišnoknjižnih oznaka 11998 koja se nalazi na otoku Palacol je u katastru cijepana na čestice 11998/1 i 11998/2, a čestice zemljišnoknjižnih oznaka 12002 i 12029 – koje se nalaze na otoku Oruda – na 12002/1 i 12002/2, odnosno 12029/1 i 12029/2.

Unutar granica pomorskog dobra na otoku Oruda nalaze se dijelovi čestica zemljišnoknjižnih oznaka 12029, 12026, 12018/1, 1208/2, 12007, 12008, 12015/1, 12015/2 i 12002, odnosno katastarskih oznaka 12029/1, 12029/2, 12026, 12018/1, 12018/2, 12007, 12008, 12015/1, 12015/2 i 12002/1 i 12002/2, a na otoku Palacol dijelovi čestica zemljišnoknjižnih oznaka 11998 i 11999, odnosno 12029/1 i 12029/2.

Tražena cijena za sve ponuđene nekretnine zajedno iznosi 2.000.000,00 EUR (dva milijuna eura) u kunsjoj protuvrijednosti po prodajnom tečaju Hrvatske Narodne Banke važećem na dan isplate, plativo jednokratno najkasnije u roku od osam dana od dana sklapanja kupoprodajnog ugovora.

Tražena cijena na dan zaprimanja ponuda u kunsjoj protuvrijednosti po srednje tečaju Hrvatske Narodne Banke važećem na dan zaprimanja ponuda iznosi 14.800.000,00 kn (14 milijuna osamsto tisuća kuna).

U ponudi nadalje stoji da ponuditelji izjavljuju da su navedene nekretnine njihovo isključivo vlasništvo, te da na istima ne postoje nikakva upisana ili neupisana prava trećih koja isključuju, umanjuju ili ograničavaju kupčeva prava, te da iste nisu opterećene drugim uknjiženim ili neuknjiženim teretima i jamče zaštitu od evikcije.

Ujedno se ističe da ponuda vrijedi jedino za kupovinu svih suvlasničkih dijelova od svih navedenih suvlasnika istovremeno.

Razmotrivši ponudu prava prvokupa, dostavljenu dokumentaciju, interese Županije, lokaciju ponuđenih nekretnina, kao i činjenicu da Proračunom za 2017. godinu nije predviđena kupnja nekretnina za potrebe Županije, predlaže se da se ne prihvati ponuda na ostvarenje prava prvokupa predmetnih nekretnina.

Ovom materijalu priložena je sljedeća dokumentacija u preslici: ponuda ponuditelja od 10. srpnja 2017. godine, zemljišnoknjižni izvaci za ponuđene nekretnine, prijepis posjedovnih listova, kopije katastarskih planova, rješenja Ministarstva mora, prometa i infrastrukture KLASA: UP/I 342-01/09-01/35, URBROJ: 530-04-09-2 od 14. rujna 2009. godine i KLASA: UP/I 342-01/09-01/34, URBROJ: 530-04-09-2 od 14. rujna 2009. godine, punomoći za zastupanje.

III. POTREBNA NOVČANA SREDSTVA

Za provođenje ovog akta nije potrebno osigurati sredstva u Proračunu Primorsko-goranske županije.

IV. PRIJEDLOG ZAKLJUČKA

Sljedom navedenog predlaže se Županu da donese sljedeći zaključak:

Na članka 48. Zakona o lokalnoj i područnoj (regionalnoj) samoupravi („Narodne novine“ broj 33/01, 60/01 - vjerodostojno tumačenje, 129/05, 109/07, 125/08, 36/09, 150/11, 144/12 i 19/13 - pročišćeni tekst, 137/15), članka 65. Statuta Primorsko-goranske županije („Službene novine Primorsko – goranske županije“ broj 23/09, 9/13 i 25/13 – pročišćeni tekst) i članka 25. Poslovnika o radu Župana Primorsko-goranske županije („Službene novine“ broj 23/14, 16/15, 3/16 i 19/16 – pročišćeni tekst), Župan je dana _____ 2017. godine donio sljedeći

Z a k l j u č a k

1. Predlaže se Županijskoj skupštini da ne prihvati ponudu Marie Cezarina Kersulich, Zaire De Ingeniis, Christine Barbare Marussich, Daniela Marussicha, Ricarda Badurine, Danijele Badurina, Kadire Badurina i Dubravke Badurina, za korištenje prava prvokupa suvlasničkih omjera i udjela utvrđenih zemljišnim knjigama nadležnog suda na nekretninama:

- k.č. 12008 - vinograd, 12009 – pašnjak, 12015/1 - vinograd, 12022 - vinograd, zk.ul. 265 – u dijelu u kojem površina zemljišta nije u obuhvatu utvrđene granice pomorskog dobra;
- k.č. 12015/3 – vinograd, k.č. 12024/2 – vinograd, 12012 – vinograd, 12016/2 – pašnjak, 763 ZGR – kuća za stanovanje, 765/1 ZGR – kuća za stanovanje, 11998 – neplodno, 11999 – pašnjak, 12000 – neplodno, 12001 – pašnjak, 12002 – neplodno, 12005 – pašnjak, 12026 – kuća, maslinjak, pašnjak, 12027 – vrt, 12028 – vrt, 12029 – neplodno, zk.ul. 464 – u dijelu u kojem površina zemljišta nije u obuhvatu utvrđene granice pomorskog dobra;
- k.č. 12015/2 – vinograd, 12024/1 – vinograd, 12024/3 – vinograd, zk.ul. 473 – u dijelu u kojem površina zemljišta nije u obuhvatu utvrđene granice pomorskog dobra;
- k.č. 12014/1 – vinograd, 12016/1 – pašnjak, 12017/2 – pašnjak, 12018/2 – vinograd, 12021 – vinograd, zk.ul. 828 – u dijelu u kojem površina zemljišta nije u obuhvatu utvrđene granice pomorskog dobra;
- k.č. 12006 – pašnjak, 12007 – vinograd, 12014/2 – vinograd, 12014/4 – vinograd, 12023/2 – vinograd, zk.ul. 829 – u dijelu u kojem površina zemljišta nije u obuhvatu utvrđene granice pomorskog dobra;
- k.č. 12004 – vinograd, 12011 – vinograd, 12013 – vinograd, 12019 – vinograd, zk.ul. 838;
- k.č. 12003 – vinograd, 12010 – vinograd, 12020 – vinograd, 12025 – vinograd, zk.ul. 839;
- k.č. 12014/3 - vinograd, 12017/1 – pašnjak, 12018/1 – vinograd, 12023/1 – vinograd, zk.ul. 1493 – u dijelu u kojem površina zemljišta nije u obuhvatu utvrđene granice pomorskog dobra;
- k.č. 765/2 ZGR – zgrada, zk.ul. 262, sve u k.o. Veli Lošinj,

po kupoprodajnoj cijeni u iznosu 2.000.000,00 EUR (dva milijuna eura) u kunskoj protuvrijednosti po prodajnom tečaju Hrvatske Narodne Banke važećem na dan isplate, plativo jednokratno najkasnije u roku od osam dana od dana sklapanja kupoprodajnog ugovora.

2. Zadužuje se Upravni odjel za gospodarenje imovinom i opće poslove da Zaključak Županijske skupštine, u roku od 8 dana od dana njegova donošenja, dostavi punomoćniku podnositelja ponude prava prvokupa.

Zajednički odvjetnički ured

ADELA BUDINIĆ- KUŠETA I ADRIJANA ANTIČEVIĆ

adela@arhipelag.hr, adrijana-anticevic@gmail.com, 51550 Mali Lošinj, Zagrebačka 67, tel.051/231-320, fax:051/233-539

REPUBLICA HRVATSKA 2170/1 PRIMORSKO-GORANSKA ŽUPANIJA		
Primljeno:	10-07-2017	
Klasifikacijska oznaka:	Ustrojstvena jedinica	
940-01/17-04/1	06	
Urudžbeni broj:	Prilozi	Vrijednost
16-17-1	06	-

REPUBLICA HRVATSKA
PRIMORSKO GORANSKA ŽUPANIJA
Upravni odjel za upravljanje imovinom i opće poslove

Slogin kula 2/V

51000 Rijeka

Mali Lošinj, 04.07.2017.

Predmet: Ponuda po pravu prvokupa sukladno čl.35.a Zakona o otocima

Predlagatelji:

- Maria Cezarina Kersulich, OIB: 01013312695, 2 Fifth Street, East Brunswick New Jersey, NJ 08816, USA;
- Zaira De Ingeniis, OIB: 80044493075, 121 Leahy Street, Jericho, New York, NY 11753, USA;
- Christina Barbara Marussich, OIB: 08120009088, 91 Wicks Road, New York, NY 11725, USA;
- Daniel Marussich, OIB: 11579136587 525 5th Street, New York, NY 11731, USA;
- Rikardo Badurina, OIB: 29856315365, Gornje Prekrižje 23, 10000 Zagreb;
- Danijela Badurina, OIB 42464904722, Od izvora 51, 20 000 Dubrovnik
- Kadira Badurina, OIB 24332822602, Od izvora 51, 20 000 Dubrovnik
- Dubravka Badurina, OIB 85628860894, Od izvora 51, 20 000 Dubrovnik

zastupani po

Zajednički odvjetnički ured
ADELA BUDINIĆ-KUŠETA I ADRIJANA ANTIČEVIĆ
51550 Mali Lošinj, Zagrebačka 67
tel.: ++385 51/231 320, fax ++385 51/233-539

Predlagatelji su suvlasnici nekretnina u k.o. Veli Lošinj smještenih na otočićima Oruda i Palacol koji, prema popisu iz Čl. 2 st.2 Zakona o otocima (NN 34/99, 32/02 i 33/06 spadaju u male, povremeno nastanjene i nenastanjene otočiće.

Kako predlagatelji namjeravaju prodati svoje suvlasničke udjele, sukladno Čl. 35a istog Zakona obvezni su ih najprije ponuditi Republici Hrvatskoj, tj. tijelu nadležnom za upravljanje imovinom

Republike Hrvatske, a ako tijelo nadležno za upravljanje imovinom Republike Hrvatske ne prihvati ponudu u roku od 30 dana od dana zaprimanja ponude, dužni su tu nekretninu ponuditi na prodaju najprije županiji, pa po isteku novog roka od 30 dana gradu, odnosno općini na čijem se području nalazi nekretnina.

Predlagatelji su podneskom poslatim Ministarstvu državne imovine na dan 12.05.2017. godine svoje suvlasničke udjele ponudili Republici Hrvatskoj.

Budući Ministarstvo državne imovine u roku od 30 dana od zaprimanja nije prihvatilo ponudu, predlagatelji ovim podneskom Primorsko - goranskoj županiji - pod istim uvjetima - nude svoje suvlasničke dijelove u:

- ① nekretninama upisanim u zk.uložak 265 katastarske općine Veli Lošinj i to u č.zem 12008, 12009 12015/1 i 12022;
- ② nekretninama upisanim u zk.uložak 464 katastarske općine Veli Lošinj, i to u č.zem. 11998, 11999, 12000, 12001,12002, 12005, 12012, 12016/2, 12015/3, 12024/2, 12026, 12027, 12028, 12029, i č.zgr.765/1 i 763;
- ③ nekretninama upisanim u z.k.uložak 473 katastarske općine Veli Lošinj, i to u č.zem. 12015/2, 12024/1 i 12024/3;
- ④ nekretninama upisanim u zk.uložak 828 katatarske općine Veli Lošinj, i to u č.zem. 12014/1, 12016/1, 12017/2, 12018/2 i 12021;
- ⑤ nekretninama upisanim u zk.uložak 829 katastarske općine Veli Lošinj, i u č.zem. 12006, 12007, 12014/2, 12014/4 i 12023/2;
- ⑥ nekretninama upisanim u zk.uložak 838 katastarske općine Veli Lošinj i to u č.zem. 12004, 12011, 12013 i 12019
- ⑦ nekretninama upisanim u zk.uložak 839 katastarske općine Veli Lošinj katastarskih i to u č.zem. 12003, 12010, 12020 i 12025;
- ⑧ nekretninama upisanim u zk.uložak 1493 katastarske općine Veli Lošinj, i to u č.zem 12014/3, 12017/1 i 12018/1 12023/1;
- ⑨ nekretnini upisanoj u zk.uložak 262 katastarske općine Veli Lošinj i to u č.zgr.765/2

U nekretninama navedenim pod brojevima od 1 - 8 Maria Cesarina Kersulich i Zaira de Ingeniis su suvlasnice svaka u 1/6 dijela, Christina Barbara Marussich, Mario Marussich i Rikardo Badurina svaki u 1/12 dijela te Danijela Badurina, Kadira Badurina i Dubravka Badurina, svaka u 1/36 dijela.

U nekretnini pod brojem 9 ponuditelji su suvlasnici kako slijedi:

- Maria Cezarina Kersulich 5221/40320 i 1333/80640 dijela;
- Zaira De Ingeniis 5221/40320 i 1333/80640 dijela;
- Christina Barbara Marussich, 5221/80640 i 1333/161280 dijela;
- Daniel Marussich 5221/80640 i1333/161280 dijela;
- Rikardo Badurina 5221/80640 i 1333/161280 dijela;
- Danijela Badurina 5221/241920 i 1333/483840 dijela;
- Kadira Badurina 5221/241920 i 1333/483840 dijela;
- Dubravka Badurina 5221/241920 i 1333/483840 dijela.

Granica pomorskog dobra na otočiću Oruda utvrđena je rješenjem Povjerenstva za granice Ministarstva mora, prometa i infrastrukture Klasa UP/I 342-01/09-01/35 Ur.broj 530-04-09-2 od 14.rujna 2009. godine, a na otočiću Palacol rješenjem istog Povjerenstva Klasa UP/I 342-01/09-01/34 Ur.broj: 530-04-09-2 od istog datuma. Oba su rješenja postala pravomoćna dana 06. listopada 2009. godine te je time ispunjena pretpostavka iz Čl.35c Zakona o otocima.

Čestica zemljišnoknjižnih oznaka 11998 koja se nalazi na otočiću Palacol je u katastru cijepana na čestice 11998/1 i 11998/2 a čestice zemljišnoknjižnih oznaka 12002 i 12029 - koje se nalaze na otočiću Oruda - na 12002/1 i 12002/2 odnosno 12029/1 i 12029/2.

Unutar granica pomorskog dobra na otočiću Oruda nalaze se dijelovi čestica zemljišnoknjižnih oznaka 12029, 12026, 12018/1 12018/2, 12007, 12008, 12015/1, 12015/2 i 12002 odnosno katastarskih oznaka 12029/1, 12029/2, 12026, 12018/1 12018/2, 12007, 12008, 12015/1, 12015/2 i 12002/1 i 12002/2, a na otočiću Palacol dijelovi čestica zemljišnoknjižnih oznaka 11998 i 11999 odnosno katastarskih oznaka 11998/1, 11998/2 i 11999.

Tražena cijena za sve ponuđene nekretnine zajedno iznosi 2.000.000,00 EUR (slovima: dva milijuna eura) u kunsjoj protuvrijednosti po prodajnom tečaju HNB na dan isplate, plativo jednokratno najkasnije u roku od 8 (osam) dana po sklapanju kupoprodajnog ugovora, od čega Maria Cezarina Kersulic i Zaira de Ingeniis dobivaju po 500.000,00 EUR (slovima: petstotisuća eura), Christina Barbara Marussich i Daniel Marussich po 250.000,00 EUR (slovima: dvjestopedeset tisuća eura), Rikardo Badurina 200.000,00 EUR (slovima: dvjestotisuća eura) a Danijela Badurina, Kadira Badurina i Dubravka Badurina svaka po 100.000,00 EUR (slovima: stotisuća eura).

Ponuditelji izjavljuju da su gore navedene nekretnine njihovo isključivo vlasništvo, da na istima ne postoje nikakva upisana ili neupisana prava trećih osoba koja isključuju, umanjuju ili ograničavaju kupčeva prava, da nisu opterećene nikakvim drugim uknjiženim ni neuknjiženim teretima i jamče zaštitu od evikcije.

Ponuda vrijedi jedino za kupovinu svih suvlasničkih dijelova od svih navedenih suvlasnika istovremeno.

U pravitku dostavlja se slijedeća dokumentacija:

- izvaci iz zemljišnih knjiga - z.k.ulošci 262, 265, 464, 473, 828, 829, 838, 839 i 1493 sve k.o. Veli Lošinj;
- kopije posjedovnih listova 331, 524, 525, 526, 2076, 2077, 2078, 2079, 2080, 2081, 2082, 2083, 2084, 2085 k.o. Veli Lošinj
- kopija katastarskog plana otočića Oruda;
- kopija katastarskog plana otočića Palacol;
- preslik Rješenja o uvrđivanju granica pomorskog dobra za područje otoka Oruda;
- preslik Rješenja o uvrđivanju granica pomorskog dobra za područje otoka Palacol;
- kopija podneska Ministarstvu državne imovine od 02.05.2017.
- preslik povratnice od 12.05.2017.

Ukoliko ponuda ne bude prihvaćena u roku od 30 dana od dana zaprimanja ponuditelji će gore navedene nekretnine pod istim uvjetima ponuditi na prodaju Gradu Malom Lošinju.

S poštovanjem,

Zajednički odvjetnički ured
KOELA BUDINIČA I ADRIJANA ANTIČEVIĆ
51550 Mali Lošinj, Zagrebačka 67
tel.: ++385 51/231 320, fax ++385 51/233-539

Privitak: k.g.



REPUBLIKA HRVATSKA

Općinski sud u Rijeci
ZEMLJIŠNOKNJIŽNI ODJEL MALI LOŠINJ
Stanje na dan: 28.04.2017. 10:39

Verificirani ZK uložak

Katastarska općina: 302546, VELI LOŠINJ

Broj ZK uložka: 262

Broj zadnjeg dnevnika: Z-33210/2016

Aktivne plombe: Z-16969/2017

IZVADAK IZ ZEMLJIŠNE KNJIGE

A
Posjedovnica
PRVI ODJELJAK

Rbr.	Broj zemljišta (kat. čestice)	Oznaka zemljišta	Površina			Primjedba
			jutro	čhv	m2	
1.	765/2 ZGR	ZGRADA				
		UKUPNO:				

B
Vlastovnica

Rbr.	Sadržaj upisa	Primjedba
8.	Suvlasnički dio: 3330/26880 DRUŠTVENO VLASNIŠTVO - KORISNIK OPĆINA CRES-LOŠINJ	
12.	Suvlasnički dio: 5221/120960 BADURINA IVAN, OIB: 80633593753, RIVA LOŠINJSKIH KAPETANA 38, 51550 MALI LOŠINJ, HRVATSKA	
13.	Suvlasnički dio: 5221/60480 BADURINA LINA, OIB: 37475232992, RIVA LOŠINJSKIH KAPETANA 38, 51550 MALI LOŠINJ, HRVATSKA	
14.	Suvlasnički dio: 5221/241920 MARKOVIĆ DUBRAVKA, OIB: 85628860894, OD IZVORA 51, NOVA MOKOŠICA 20236 MOKOŠICA, HRVATSKA	
15.	Suvlasnički dio: 5221/40320 BADURINA GIUSEPPE, OIB: 99061868132, 36 PELHAM ROAD, MARITON NJ 08053, SAD	
16.	Suvlasnički dio: 5221/80640 BADURINA RIKARDO, OIB: 29856315365, GORNJE PREKRIŽJE 23, 10000 ZAGREB, HRVATSKA	
17.	Suvlasnički dio: 5221/241920 BADURINA KADIRA, OIB: 24332822602, OD IZVORA 51, NOVA MOKOŠICA 20236 MOKOŠICA, HRVATSKA	
18.	Suvlasnički dio: 5221/241920 BADURINA DANIJELA, OIB: 42464904722, OD IZVORA 51, NOVA MOKOŠICA 20236 MOKOŠICA, HRVATSKA	
19.	Suvlasnički dio: 5221/80640 MARUSSICH DANIEL, OIB: 11579136587, NY 11731, EAST NORTHPORT, 525 5 STREET, SAD	

B
Vlastovnica

Rbr.	Sadržaj upisa	Primjedba
20. Suvlasnički dio: 5221/80640		
MARUSSICH CHRISTINA BARBARA, OIB: 08120009088, NY 11725, COMMACK, 91 WICKS ROAD, SAD		
21. Suvlasnički dio: 5221/40320		
DE INGENIS ZAIRA E, OIB: 80044493076, NEW YORK 11753, JERICH, 121 LEAHY STREET, SAD		
22. Suvlasnički dio: 5221/40320		
KERSULIC MARIA CESARINA, OIB: 01013312695, E. BRUNSWICK, 08816 NEW JERSEY, 2 FIFTH STREET, SAD		
23. Suvlasnički dio: 1333/241920		
BADURINA IVAN, OIB: 80633593753, RIVA LOŠINJSKIH KAPETANA 38, 51550 MALI LOŠINJ, HRVATSKA		
23.2	Zaprimljeno 13.12.2016.g. pod brojem Z-33210/2016 Prvenstveni red upisa: Z-1020/2016 ZABILJEŽBA Z 85/74 Na temelju prijedloga od 07.04. 1977.g. br. 02/1-966/77 Općine Cres-Lošinj, zabilježuje se zabrana otuđenja na nekretninama Simičić Antona.	ZABILJEŽBA
24. Suvlasnički dio: 1333/120960		
BADURINA LINA, OIB: 37475232992, RIVA LOŠINJSKIH KAPETANA 38, 51550 MALI LOŠINJ, HRVATSKA		
24.2	Zaprimljeno 13.12.2016.g. pod brojem Z-33210/2016 Prvenstveni red upisa: Z-1020/2016 ZABILJEŽBA Z 85/74 Na temelju prijedloga od 07.04. 1977.g. br. 02/1-966/77 Općine Cres-Lošinj, zabilježuje se zabrana otuđenja na nekretninama Simičić Antona.	ZABILJEŽBA
25. Suvlasnički dio: 1333/483840		
MARKOVIĆ DUBRAVKA, OIB: 85628860894, OD IZVORA 51, NOVA MOKOŠICA 20236 MOKOŠICA, HRVATSKA		
25.2	Zaprimljeno 13.12.2016.g. pod brojem Z-33210/2016 Prvenstveni red upisa: Z-1020/2016 ZABILJEŽBA Z 85/74 Na temelju prijedloga od 07.04. 1977.g. br. 02/1-966/77 Općine Cres-Lošinj, zabilježuje se zabrana otuđenja na nekretninama Simičić Antona.	ZABILJEŽBA
26. Suvlasnički dio: 1333/80640		
BADURINA GIUSEPPE, OIB: 99061868132, 36 PELHAM ROAD, MARITON NJ 08053, SAD		

B
Vlastovnica

Rbr.	Sadržaj upisa	Primjedba
26.2	<p>Zaprimljeno 13.12.2016.g. pod brojem Z-33210/2016</p> <p>Prvenstveni red upisa: Z-1020/2016</p> <p>ZABILJEŽBA</p> <p>Z 85/74</p> <p>Na temelju prijedloga od 07.04. 1977.g. br. 02/1-966/77 Općine Cres-Lošinj, zabilježuje se zabrana otuđenja na nekretninama Simičić Antona.</p>	ZABILJEŽBA
27. Suvlasnički dio: 1333/161280		
BADURINA RIKARDO, OIB: 29856315365, GORNJE PREKRIŽJE 23, 10000 ZAGREB, HRVATSKA		
27.2	<p>Zaprimljeno 13.12.2016.g. pod brojem Z-33210/2016</p> <p>Prvenstveni red upisa: Z-1020/2016</p> <p>ZABILJEŽBA</p> <p>Z 85/74</p> <p>Na temelju prijedloga od 07.04. 1977.g. br. 02/1-966/77 Općine Cres-Lošinj, zabilježuje se zabrana otuđenja na nekretninama Simičić Antona.</p>	ZABILJEŽBA
28. Suvlasnički dio: 1333/483840		
BADURINA KADIRA, OIB: 24332822602, OD IZVORA 51, NOVA MOKOŠICA 20236 MOKOŠICA, HRVATSKA		
28.2	<p>Zaprimljeno 13.12.2016.g. pod brojem Z-33210/2016</p> <p>Prvenstveni red upisa: Z-1020/2016</p> <p>ZABILJEŽBA</p> <p>Z 85/74</p> <p>Na temelju prijedloga od 07.04. 1977.g. br. 02/1-966/77 Općine Cres-Lošinj, zabilježuje se zabrana otuđenja na nekretninama Simičić Antona.</p>	ZABILJEŽBA
29. Suvlasnički dio: 1333/483840		
BADURINA DANIJELA, OIB: 42464904722, OD IZVORA 51, NOVA MOKOŠICA 20236 MOKOŠICA, HRVATSKA		
29.2	<p>Zaprimljeno 13.12.2016.g. pod brojem Z-33210/2016</p> <p>Prvenstveni red upisa: Z-1020/2016</p> <p>ZABILJEŽBA</p> <p>Z 85/74</p> <p>Na temelju prijedloga od 07.04. 1977.g. br. 02/1-966/77 Općine Cres-Lošinj, zabilježuje se zabrana otuđenja na nekretninama Simičić Antona.</p>	ZABILJEŽBA
30. Suvlasnički dio: 1333/161280		
MARUSSICH DANIEL, OIB: 11579136587, NY 11731, EAST NORTHPORT, 525 5 STREET, SAD		

B
Vlastovnica

Rbr.	Sadržaj upisa	Primjedba
30.2	<p>Zaprimljeno 13.12.2016.g. pod brojem Z-33210/2016</p> <p>Prvenstveni red upisa: Z-1020/2016</p> <p>ZABILJEŽBA</p> <p>Z 85/74</p> <p>Na temelju prijedloga od 07.04. 1977.g. br. 02/1-966/77 Općine Cres-Lošinj, zabilježuje se zabrana otuđenja na nekretninama Simičić Antona.</p>	ZABILJEŽBA
31. Suvlasnički dio: 1333/161280		
MARUSSICH CHRISTINA BARBARA, OIB: 08120009088, NY 11725, COMMACK, 91 WICKS ROAD, SAD		
31.2	<p>Zaprimljeno 13.12.2016.g. pod brojem Z-33210/2016</p> <p>Prvenstveni red upisa: Z-1020/2016</p> <p>ZABILJEŽBA</p> <p>Z 85/74</p> <p>Na temelju prijedloga od 07.04. 1977.g. br. 02/1-966/77 Općine Cres-Lošinj, zabilježuje se zabrana otuđenja na nekretninama Simičić Antona.</p>	ZABILJEŽBA
32. Suvlasnički dio: 1333/80640		
DE INGENIS ZAIRA E, OIB: 80044493076, NEW YORK 11753, JERICH, 121 LEAHY STREET, SAD		
32.2	<p>Zaprimljeno 13.12.2016.g. pod brojem Z-33210/2016</p> <p>Prvenstveni red upisa: Z-1020/2016</p> <p>ZABILJEŽBA</p> <p>Z 85/74</p> <p>Na temelju prijedloga od 07.04. 1977.g. br. 02/1-966/77 Općine Cres-Lošinj, zabilježuje se zabrana otuđenja na nekretninama Simičić Antona.</p>	ZABILJEŽBA
33. Suvlasnički dio: 1333/80640		
KERSULIC MARIA CESARINA, OIB: 01013312695, E. BRUNSWICK, 08816 NEW JERSEY, 2 FIFTH STREET, SAD		
33.2	<p>Zaprimljeno 13.12.2016.g. pod brojem Z-33210/2016</p> <p>Prvenstveni red upisa: Z-1020/2016</p> <p>ZABILJEŽBA</p> <p>Z 85/74</p> <p>Na temelju prijedloga od 07.04. 1977.g. br. 02/1-966/77 Općine Cres-Lošinj, zabilježuje se zabrana otuđenja na nekretninama Simičić Antona.</p>	ZABILJEŽBA

C

Teretovnica

Rbr.	Sadržaj upisa	Iznos	Primjedba
1.			
1.1	<p>Primljeno: 29. ožujka 2005. Z 491/05</p> <p>Na temelju rješenja od 21. ožujka 2005. g. Ministarstva kulture, Uprave za zaštitu kulturne baštine Konzervatorski odjel u Rijeci klasa: UP/I-612-08/05-05/403 Ur. br. 532-04-12/12-05-1, zabilježuje se na č.zgr. 765/2 da se ista stavlja pod preventivnu zaštitu.</p>		ZABILJEŽBA
2.			
2.1	<p>Primljeno: 20.lipnja 2006.g. Z 1231/06</p> <p>Na temelju popisa katastarskih čestica za otočiće iz članka 2. stavka 2.podstavka 2. Zakona o otocima, prijepisa posjedovnih listova za katastarske čestice na otočiću i kopije katastarskih planova od 19.lipnja 2006.g. klasa:932-01/06-01/01 Ur.br.541-14-3-06/1-06-03 Državne geodetske uprave Područni ured za katastar Rijeka, Ispostava-Pododsjek za katastar nekretnina Mali Lošinj, temeljem odredbe članka 39 Zakona o zemljišnim knjigama (NN 91/96, 68/98, 137/99, 114/01, 100/04) i članka 21 Zakona o izmjenama i dopunama Zakona o otocima (NN 33/06), zabilježuje se pravo prvokupa na nekretninama označene kao dio č.zgr.765/2, u korist Republike Hrvatske, Primorsko-goranske županije, Grada Mali Lošinj.</p>		ZABILJEŽBA
3.			
3.1	<p>Zaprimljeno 13.07.2010. broj Z-1810/10</p> <p>Na temelju pravomoćnog rješenja Ministarstva kulture, Uprave za zaštitu kulturne baštine od 08. studenog 2005. god. Klasa: UP/I-612-08/05-06/1369 Ur. broj: 532-04-01-1/4-05-2, zabilježuje se svojstvo kulturnog dobra na č.zgr. 765/2, te se zabilježuje pravo prvokupa.</p>		

Potvrđuje se da ovaj izvadak odgovara stanju zemljišne knjige na datum 28.04.2017.

Sudska pristojba po TAR. BR. 18 Zakona o sudskim pristojbama - Za izvratke iz zemljišnih knjiga (NN br. 74/95, 57/96, 137/02, 26/03, 125/11, 112/12, 157/13) u iznosu od 60.00 Kn naplaćena je elektroničkim putem, a izvadak je upisan pod OSS evidencijskim brojem 14319/2017



Kontrolni broj: 11250922da8cb5

✓



REPUBLIKA HRVATSKA

Općinski sud u Rijeci
ZEMLJIŠNOKNJIŽNI ODJEL MALI LOŠINJ
Stanje na dan: 26.03.2017. 11:32

Verificirani ZK uložak

Katastarska općina: 302546, VELI LOŠINJ

Broj ZK uložka: 265

Broj zadnjeg dnevnika: Z-27578/2016

Aktivne plombe:

IZVADAK IZ ZEMLJIŠNE KNJIGE

A

Posjedovnica
PRVI ODJELJAK

Rbr.	Broj zemljišta (kat. čestice)	Oznaka zemljišta	Površina			Primjedba
			jutro	čhv	m2	
1.	12008	VINOGRAD				
2.	12009	PAŠNJAK				
3.	12015/1	VINOGRAD				
4.	12022	VINOGRAD				
		UKUPNO:				

B

Vlastovnica

Rbr.	Sadržaj upisa	Primjedba
2.	Suvlasnički dio: 1/6 RADNIK GRAĐEVINARSTVO I GRAĐEVINSKA INDUSTRIJA D.D., OIB: 21846792292, ULICA KRALJA TOMISLAVA 45, 48260 KRIŽEVCI, HRVATSKA	
3.	Suvlasnički dio: 1/12 BADURINA RIKARDO POK. JOSIPA, ZAGREB	
5.	Suvlasnički dio: 1/6 KERSULIC MARIA CEZARINA, SAD	
6.	Suvlasnički dio: 1/6 DE INGENIIS ZAIRA, SAD	
7.	Suvlasnički dio: 1/36 BADURINA KADIRA UD. POK. UGA, NOVA MOKOŠICA, OD IZVORA 51	
8.	Suvlasnički dio: 1/36 BADURINA DANIJELA POK. UGA, NOVA MOKOŠICA, OD IZVORA 51	
9.	Suvlasnički dio: 1/36 BADURINA DUBRAVKA POK. UGA, NOVA MOKOŠICA, OD IZVORA 51	
10.	Suvlasnički dio: 1/12 MARUSSICH DANIEL, OIB: 11579136587, SAD, NY 11731, EAST NORTHPORT, 525 5TH STREET	
11.	Suvlasnički dio: 1/12 MARUSSICH CHRISTINA BARBARA, OIB: 08120009088, SAD, NY 11725, COMMACK, 91 WICKS ROAD	

B
Vlastovnica

Rbr.	Sadržaj upisa	Primjedba
12.	Suvlasnički dio: 2/18	
	RADNIK GRAĐEVINARSTVO I GRAĐEVINSKA INDUSTRIJA D.D., OIB: 21846792292, ULICA KRALJA TOMISLAVA 45, 48260 KRIŽEVCI, HRVATSKA	
13.	Suvlasnički dio: 1/18	
	RADNIK GRAĐEVINARSTVO I GRAĐEVINSKA INDUSTRIJA D.D., OIB: 21846792292, ULICA KRALJA TOMISLAVA 45, 48260 KRIŽEVCI, HRVATSKA	

C
Teretovnica

Rbr.	Sadržaj upisa	Iznos	Primjedba
1.			
1.1	Primljeno: 29. ožujka 2005. Z 491/05 Na temelju rješenja od 21. ožujka 2005. g. Ministarstva kulture, Uprave za zaštitu kulturne baštine, konzervatorski odjel u Rijeci, klasa: UP/I-612-08/05-05/403 Ur. br. 532-04-12/12-05-1, zabilježuje se na č. zem. 12008, 12009, 12015/1, 12022 da se iste stavljaju pod preventivnu zaštitu.		ZABILJEŽBA
2.			
2.1	Primljeno: 20. lipnja 2006. Z 1233/06 Na temelju popisa katastarskih čestica za otočiće iz članka 2. stavka 2. podstavka 2. Zakona o otocima, prijepisa posjedovnih listova za katastarske čestice na otočiću i kopije katastarskih planova od 19. lipnja 2006. g. klasa: 932-01/06-01/01 Ur. br. 541-14-3-06/1-06-03 Državne geodetske uprave Područni ured za katastar Rijeka, Ispostava-Pododsjek za katastar nekretnina Mali Lošinj, temeljem odredbe članka 39 Zakona o zemljišnim knjigama (NN 91/96, 68/98, 137/99, 114/01, 100/04) i članka 21 Zakona o izmjenama i dopunama Zakona o otocima (NN 33/06), zabilježuje se pravo prvokupa na nekretninama označene kao dio č.zem.12008, dio č.zem.12009, dio č.zem.12015/1 i dio č.zem.12022, u korist Republike Hrvatske, Primorsko-goranske županije, Grada Mali Lošinj.		ZABILJEŽBA
3.			
3.1	Zaprimljeno 13.07.2010. broj Z-1810/10 Na temelju pravomoćnog rješenja Ministarstva kulture, Uprave za zaštitu kulturne baštine od 08. studenog 2005. god. Klasa: UP/I-612-08/05-06/1369 Ur. broj: 532-04-01-1/4-05-2, zabilježuje se svojstvo kulturnog dobra na č.zem. 12008, 12009, 12015/1 i 12022, te se zabilježuje pravo prvokupa.		

Potvrđuje se da ovaj izvadak odgovara stanju zemljišne knjige na datum 26.03.2017.

Sudska pristojba po TAR. BR. 18 Zakona o sudskim pristojbama - Za izvratke iz zemljišnih knjiga (NN br. 74/95, 57/96, 137/02, 26/03, 125/11, 112/12, 157/13) u iznosu od 20.00 Kn naplaćena je elektroničkim putem, a izvadak je upisan pod OSS evidencijskim brojem 9283/2017



Kontrolni broj: 1114311d8c5602

IZVADAK IZ ZEMLJIŠNE KNJIGE

A
Posjedovnica
PRVI ODJELJAK

Rbr.	Broj zemljišta (kat. čestice)	Oznaka zemljišta	Površina			Primjedba
			jutro	čhv	m2	
I						
1.	12015/3	VINOGRAD				
2.	12024/2	VINOGRAD				
II						
1.	12012	VINOGRAD				
2.	12016/2	PAŠNJAK				
III						
1.	763 ZGR	KUĆA ZA STANOVANJE				
2.	765/1 ZGR	KUĆA ZA STANOVANJE				
3.	11998	NEPLODNO				
4.	11999	PAŠNJAK				
5.	12000	NEPLODNO				
6.	12001	PAŠNJAK				
7.	12002	NEPLODNO				
8.	12005	PAŠNJAK				

A
Posjedovnica
PRVI ODJELJAK

Rbr.	Broj zemljišta (kat. čestice)	Oznaka zemljišta	Površina			Primjedba
			jutro	čhv	m2	
9.	12026	KUĆA MASLINJAK PAŠNJAK			38 1500 314331	
10.	12027	VRT				
11.	12028	VRT				
12.	12029	NEPLODNO				

B
Vlastovnica

Rbr.	Sadržaj upisa	Primjedba
	ZK tijelo I - 1. Suvlasnički dio: 1/6	
	RADNIK GRAĐEVINARSTVO I GRAĐEVINSKA INDUSTRIJA D.D., OIB: 21846792292, ULICA KRALJA TOMISLAVA 45, 48260 KRIŽEVCI, HRVATSKA	
	ZK tijelo I - 2. Suvlasnički dio: 1/12	
	BADURINA RIKARDO POK. JOSIPA, ZAGREB	
	ZK tijelo I - 4. Suvlasnički dio: 1/6	
	KERSULIC MARIA CEZARINA, SAD	
	ZK tijelo I - 5. Suvlasnički dio: 1/6	
	DE INGENIIS ZAIRA, SAD	
	ZK tijelo I - 6. Suvlasnički dio: 1/36	
	BADURINA KADIRA UD. POK. UGA, NOVA MOKOŠICA, OD IZVORA 51	
	ZK tijelo I - 7. Suvlasnički dio: 1/36	
	BADURINA DANIJELA POK. UGA, NOVA MOKOŠICA, OD IZVORA 51	
	ZK tijelo I - 8. Suvlasnički dio: 1/36	
	BADURINA DUBRAVKA POK. UGA, NOVA MOKOŠICA, OD IZVORA 51	
	ZK tijelo I - 10. Suvlasnički dio: 1/12	
	MARUSSICH DANIEL, OIB: 11579136587, SAD, NY 11731, EAST NORTHPORT, 525 5TH STREET	
	ZK tijelo I - 11. Suvlasnički dio: 1/12	
	MARUSSICH CHRISTINA BARBARA, OIB: 08120009088, SAD, NY 11725, COMMACK, 91 WICKS ROAD	
	ZK tijelo I - 12. Suvlasnički dio: 2/18	
	RADNIK GRAĐEVINARSTVO I GRAĐEVINSKA INDUSTRIJA D.D., OIB: 21846792292, ULICA KRALJA TOMISLAVA 45, 48260 KRIŽEVCI, HRVATSKA	

B

Vlastovnica

Rbr.	Sadržaj upisa	Primjedba
	ZK tijelo III - 7. Suvlasnički dio: 1/36 BADURINA DANIJELA POK. UGA, NOVA MOKOŠICA, OD IZVORA 51	
	ZK tijelo III - 8. Suvlasnički dio: 1/36 BADURINA DUBRAVKA POK. UGA, NOVA MOKOŠICA, OD IZVORA 51	
	ZK tijelo III - 10. Suvlasnički dio: 1/12 MARUSSICH DANIEL, OIB: 11579136587, SAD, NY 11731, EAST NORTHPORT, 525 5TH STREET	
	ZK tijelo III - 11. Suvlasnički dio: 1/12 MARUSSICH CHRISTINA BARBARA, OIB: 08120009088, SAD, NY 11725, COMMACK, 91 WICKS ROAD	
	ZK tijelo III - 12. Suvlasnički dio: 2/18 RADNIK GRAĐEVINARSTVO I GRAĐEVINSKA INDUSTRIJA D.D., OIB: 21846792292, ULICA KRALJA TOMISLAVA 45, 48260 KRIŽEVCI, HRVATSKA	
	ZK tijelo III - 13. Suvlasnički dio: 1/18 RADNIK GRAĐEVINARSTVO I GRAĐEVINSKA INDUSTRIJA D.D., OIB: 21846792292, ULICA KRALJA TOMISLAVA 45, 48260 KRIŽEVCI, HRVATSKA	

Rbr.	Sadržaj upisa	Primjedba
	ZK tijelo III	
2.1	Zaprimljeno 25. svibnja 2011.g. Z.1912/11 (Z-2652/11, Z-3811/12) Na temelju prijedloga predlagatelja br. Ip-DO-239/11 od 28.01.2011.g, čl. 14. i 15. Zakona o pomorskom dobru i morskim lukama i rješenja Županijskog suda u Rijeci posl.br.Gž-3794/2011 od 22. listopada 2012..g., zabilježuje se postupak utvrđivanja granica pomorskog dobra na nekretninama č.zem. 1198 i č.zem. 11999.	ZABILJEŽBA

C

Teretovnica

Rbr.	Sadržaj upisa	Iznos	Primjedba
1.			
1.1	Primljeno: 29.ožujka 2005.g. Z 491/05 Na temelju rješenja od 21.ožujka 2005.g. Ministarstva kulture, Uprave za zaštitu kulturne baštine konzervatorski odjel u Rijeci, klasa: UP/1-612-08/05-05/403 Ur.broj:532-04-12/12-05-1, zabilježuje se na č.zem. 12015/3, 12024/2, 12012, 12016/2, 763 ZGR , 765/1 ZGR , 11999, 12000, 12001, 12005, 12026, 12027, 12028, 12029, 12002, 11998 da se iste stavljaju pod preventivnu zaštitu.		
2.			
2.1	Primljeno: 20. lipnja 2006.g. Z 1240/06 Na temelju popisa katastarskih čestica za otočiće iz članka 2. stavka 2.podstavka 2. Zakona o otocima, prijepisa posjedovnih listova za katastarske čestice na otočiću i kopije katastarskih planova od 19.lipnja 2006.g. klasa:932-01/06-01/01 Ur.br.541-14-3-06/1-06-03 Državne geodetske uprave Područni ured za katastar Rijeka, Ispostava-Pododsjek za katastar nekretnina Mali Lošinj, temeljem odredbe članka 39 Zakona o zemljišnim knjigama (NN 91/96, 68/98, 137/99, 114/01, 100/04) i članka 21 Zakona o izmjenama i dopunama Zakona o otocima (NN 33/06), zabilježuje se pravo prvokupa na nekretninama označene kao dio č.zem.12000, dio č.zem.12015/3, dio č.zem.12024/2, dio č.zem. 12012, dio č.zem.12016/2, dio č.zem.11999, dio č.zem.12002, dio č.zem.12005, dio č.zem. 12027, dio č.zem.12028, dio č.zem.12029, dio č.zem.12026, dio č.zem.12001,dio č.zgr. 765/1i dio č.zgr.763, u korist Republike Hrvatske, Primorsko-goranske županije, Grada Mali Lošinj.		

C

Teretovnica

Rbr.	Sadržaj upisa	Iznos	Primjedba
3.			
3.1	Zaprimljeno 13.07.2010. broj Z-1810/10 Na temelju pravomoćnog rješenja Ministarstva kulture, Uprave za zaštitu kulturne baštine od 08. studenog 2005. god. Klasa: UP/I-612-08/05-06/1369 Ur. broj: 532-04-01-1/4-05-2, zabilježuje se svojstvo kulturnog dobra na č.zem. 12026, 12005, 12028, 12027, č.zgr. 765/1, te se zabilježuje pravo prvokupa.		
1. ZK tijelo I			
1.1	Zaprimljeno 13.07.2010. broj Z-1810/10 Na temelju pravomoćnog rješenja Ministarstva kulture, Uprave za zaštitu kulturne baštine od 08. studenog 2005. god. Klasa: UP/I-612-08/05-06/1369 Ur. broj: 532-04-01-1/4-05-2, zabilježuje se svojstvo kulturnog dobra na č.zem. 12015/3 i 12024/2, te se zabilježuje pravo prvokupa.		
1. ZK tijelo II			
1.1	Zaprimljeno 13.07.2010. broj Z-1810/10 Na temelju pravomoćnog rješenja Ministarstva kulture, Uprave za zaštitu kulturne baštine od 08. studenog 2005. god. Klasa: UP/I-612-08/05-06/1369 Ur. broj: 532-04-01-1/4-05-2, zabilježuje se svojstvo kulturnog dobra na č.zem. 12012 i 12016/2, te se zabilježuje pravo prvokupa.		
1. ZK tijelo III			
1.1	Zaprimljeno 13.07.2010. broj Z-1812/10 Na temelju pravomoćnog rješenja Ministarstva kulture, Uprave za zaštitu kulturne baštine od 08. studenog 2005. god. Klasa: UP/I-612-08/05-06/1367 Ur. broj: 532-04-01-1/4-05-2, zabilježuje se svojstvo kulturnog dobra na č.zem. 11999, 12000, 12001, č.zgr. 763, te se zabilježuje pravo prvokupa.		

Potvrđuje se da ovaj izvadak odgovara stanju zemljišne knjige na datum 26.03.2017.

Sudska pristojba po TAR. BR. 18 Zakona o sudskim pristojbama - Za izvratke iz zemljišnih knjiga (NN br. 74/95, 57/96, 137/02, 26/03, 125/11, 112/12, 157/13) u iznosu od 60.00 Kn naplaćena je elektroničkim putem, a izvadak je upisan pod OSS evidencijskim brojem 9284/2017



Kontrolni broj: 1114324317dfel



REPUBLIKA HRVATSKA

Općinski sud u Rijeci
ZEMLJIŠNOKNJIŽNI ODJEL MALI LOŠINJ
Stanje na dan: 26.03.2017. 11:52

Verificirani ZK uložak

Katastarska općina: 302546, VELI LOŠINJ

Broj ZK uložka: 473

Broj zadnjeg dnevnika: Z-27578/2016
Aktivne plombe:

IZVADAK IZ ZEMLJIŠNE KNJIGE

A

Posjedovnica
PRVI ODJELJAK

Rbr.	Broj zemljišta (kat. čestice)	Oznaka zemljišta	Površina			Primjedba
			jutro	čhv	m2	
1.	12015/2	VINOGRAD				
2.	12024/1	VINOGRAD				
3.	12024/3	VINOGRAD				
		UKUPNO:				

B

Vlastovnica

Rbr.	Sadržaj upisa	Primjedba
2.	Suvlasnički dio: 1/6 RADNIK GRAĐEVINARSTVO I GRAĐEVINSKA INDUSTRIJA D.D., OIB: 21846792292, ULICA KRALJA TOMISLAVA 45, 48260 KRIŽEVCI, HRVATSKA	
3.	Suvlasnički dio: 1/12 BADURINA RIKARDO POK. JOSIPA, ZAGREB	
5.	Suvlasnički dio: 1/6 KERSULIC MARIA CEZARINA, SAD	
6.	Suvlasnički dio: 1/6 DE INGENIIS ZAIRA, SAD	
7.	Suvlasnički dio: 1/36 BADURINA KADIRA UD. POK. UGA, NOVA MOKOŠICA, OD IZVORA 51	
8.	Suvlasnički dio: 1/36 BADURINA DANIJELA POK. UGA, NOVA MOKOŠICA, OD IZVORA 51	
9.	Suvlasnički dio: 1/36 BADURINA DUBRAVKA POK. UGA, NOVA MOKOŠICA, OD IZVORA 51	
10.	Suvlasnički dio: 1/12 MARUSSICH DANIEL, OIB: 11579136587, SAD, NY 11731, EAST NORTHPORT, 525 5TH STREET	
11.	Suvlasnički dio: 1/12 MARUSSICH CHRISTINA BARBARA, OIB: 08120009088, SAD, NY 11725, COMMACK, 91 WICKS ROAD	

B
Vlastovnica

Rbr.	Sadržaj upisa	Primjedba
12.	Suvlasnički dio: 2/18	
	RADNIK GRAĐEVINARSTVO I GRAĐEVINSKA INDUSTRIJA D.D., OIB: 21846792292, ULICA KRALJA TOMISLAVA 45, 48260 KRIŽEVCI, HRVATSKA	
13.	Suvlasnički dio: 1/18	
	RADNIK GRAĐEVINARSTVO I GRAĐEVINSKA INDUSTRIJA D.D., OIB: 21846792292, ULICA KRALJA TOMISLAVA 45, 48260 KRIŽEVCI, HRVATSKA	

C
Teretovnica

Rbr.	Sadržaj upisa	Iznos	Primjedba
1.			
1.1	Primljeno: 29. ožujka 2005. Z 491/05 Na temelju rješenja od 21. ožujka 2005. g. Ministarstva kulture, uprave za zaštitu kulturne baštine, konzervatorski odjel u Rijeci klasa: UP/I-612-08/05-05/403 Ur. br. 532-04-12/12.-05-1, zabilježuje se na č. zem. 12015/2, 12024/1, 12024/3 da se iste stavljaju pod preventivnu zaštitu.		ZABILJEŽBA
2.			
2.1	Primljeno: 20. lipnja 2006.g. Z 1241/06 Na temelju popisa katastarskih čestica za otočiće iz članka 2. stavka 2. podstavka 2. Zakona o otocima, prijepisa posjedovnih listova za katastarske čestice na otočiću i kopije katastarskih planova od 19. lipnja 2006.g. klasa:932-01/06-01/01 Ur.br.541-14-3-06/1-06-03 Državne geodetske uprave Područni ured za katastar Rijeka, Ispostava-Pododsjek za katastar nekretnina Mali Lošinj, temeljem odredbe članka 39 Zakona o zemljišnim knjigama (NN 91/96, 68/98, 137/99, 114/01, 100/04) i članka 21 Zakona o izmjenama i dopunama Zakona o otocima (NN 33/06), zabilježuje se pravo prvokupa na nekretninama označene kao dio č.zem. 12015/2, dio č.zem. 12024/1 i dio č.zem.12024/3, u korist Republike Hrvatske, Primorsko-goranske županije, Grada Mali Lošinj.		ZABILJEŽBA
3.			
3.1	Zaprimljeno 13.07.2010. broj Z-1810/10 Na temelju pravomoćnog rješenja Ministarstva kulture, Uprave za zaštitu kulturne baštine od 08. studenog 2005. god. Klasa: UP/I-612-08/05-06/1369 Ur. broj: 532-04-01-1/4-05-2, zabilježuje se svojstvo kulturnog dobra na č.zem. 12015/2, 12024/1 i 12024/3, te se zabilježuje pravo prvokupa.		

Potvrđuje se da ovaj izvadak odgovara stanju zemljišne knjige na datum 26.03.2017.

Sudska pristojba po TAR. BR. 18 Zakona o sudskim pristojbama - Za izvatke iz zemljišnih knjiga (NN br. 74/95, 57/96, 137/02, 26/03, 125/11, 112/12, 157/13) u iznosu od 20.00 Kn naplaćena je elektroničkim putem, a izvadak je upisan pod OSS evidencijskim brojem 9285/2017



Kontrolni broj: 11143124985448



REPUBLIKA HRVATSKA

Općinski sud u Rijeci
ZEMLJIŠNOKNJIŽNI ODJEL MALI LOŠINJ
Stanje na dan: 26.03.2017. 11:57

Verificirani ZK uložak

Katastarska općina: 302546, VELI LOŠINJ

Broj ZK uložka: 828

Broj zadnjeg dnevnika: Z-27578/2016
Aktivne plombe:

IZVADAK IZ ZEMLJIŠNE KNJIGE

A
Posjedovnica
PRVI ODJELJAK

Rbr.	Broj zemljišta (kat. čestice)	Oznaka zemljišta	Površina			Primjedba
			jutro	čhv	m2	
1.	12014/1	VINOGRAD				
2.	12016/1	PAŠNJAK				
3.	12017/2	PAŠNJAK				
4.	12018/2	VINOGRAD				
5.	12021	VINOGRAD				
		UKUPNO:				

B
Vlastovnica

Rbr.	Sadržaj upisa	Primjedba
2.	Suvlasnički dio: 1/6 RADNIK GRAĐEVINARSTVO I GRAĐEVINSKA INDUSTRIJA D.D., OIB: 21846792292, ULICA KRALJA TOMISLAVA 45, 48260 KRIŽEVCI, HRVATSKA	
3.	Suvlasnički dio: 1/12 BADURINA RIKARDO POK. JOSIPA, OIB: 29856315365, ZAGREB, GORNJE PREKRIŽJE 23	
5.	Suvlasnički dio: 1/6 KERSULIC MARIA CEZARINA, SAD	
6.	Suvlasnički dio: 1/6 DE INGENIIS ZAIRA, SAD	
7.	Suvlasnički dio: 1/36 BADURINA KADIRA UD. POK. UGA, NOVA MOKOŠICA, OD IZVORA 51	
8.	Suvlasnički dio: 1/36 BADURINA DANIJELA, NOVA MOKOŠICA, OD IZVORA 51	
9.	Suvlasnički dio: 1/36 BADURINA DUBRAVKA, NOVA MOKOŠICA, OD IZVORA 51	
10.	Suvlasnički dio: 1/12 MARUSSICH DANIEL, OIB: 11579136587, SAD, NY 11731, EAST NORTHPORT, 525 5TH STREET	
11.	Suvlasnički dio: 1/12	

B
Vlastovnica

Rbr.	Sadržaj upisa	Primjedba
	MARUSSICH CHRISTINA BARBARA, OIB: 08120009088, SAD, NY 11725, COMMACK, 91 WICKS ROAD	
12.	Suvlasnički dio: 2/18	
	RADNIK GRAĐEVINARSTVO I GRAĐEVINSKA INDUSTRIJA D.D., OIB: 21846792292, ULICA KRALJA TOMISLAVA 45, 48260 KRIŽEVCI, HRVATSKA	
13.	Suvlasnički dio: 1/18	
	RADNIK GRAĐEVINARSTVO I GRAĐEVINSKA INDUSTRIJA D.D., OIB: 21846792292, ULICA KRALJA TOMISLAVA 45, 48260 KRIŽEVCI, HRVATSKA	

C
Teretovnica

Rbr.	Sadržaj upisa	Iznos	Primjedba
4.			
4.1	Primljeno: 29. ožujka 2005. Z 491/05 Na temelju rješenja od 21. ožujka 2005.g. Ministarstva kulture, Uprave za zaštitu kulturne baštine, konzervatorski odjel u Rijeci, klasa: UP/I-612-08/05-05/403 Ur.br. 532-04-12/12-05-01, zabilježuje se na č.zem. 12014/1, 12016/1, 12017/2, 12018/2, 12021, da se iste stavljaju pod preventivnu zaštitu		ZABILJEŽBA
5.			
5.1	Primljeno: 20. lipnja 2006.g. Z 1261/06 Na temelju popisa katastarskih čestica za otočice iz članka 2. stavka 2. podstavka 2. Zakona o otocima, prijepisa posjedovnih listova za katastarske čestice na otočiću i kopije katastarskih planova od 19. lipnja 2006.g. klasa:932-01/06-01/01 Ur.br.541-14-3-06/1-06-03 Državne geodetske uprave Područni ured za katastar Rijeka, Ispostava-Pododsjek za katastar nekretnina Mali Lošinj, temeljem odredbe članka 39 Zakona o zemljišnim knjigama (NN 91/96, 68/98, 137/99, 114/01, 100/04) i članka 21 Zakona o izmjenama i dopunama Zakona o otocima (NN 33/06), zabilježuje se pravo prvokupa za nekretnine označene kao dio č.zem.12014/1, dio č.zem. 12016/1, dio č.zem.12017/2, dio č.zem. 12018/2 i dio č.zem.12021 korist: Republike Hrvatske, Primorsko-goranske županije i Grada Mali Lošinj.		ZABILJEŽBA
6.			
6.1	Zaprimljeno 13.07.2010. broj Z-1810/10 Na temelju pravomoćnog rješenja Ministarstva kulture, Uprave za zaštitu kulturne baštine od 08. studenog 2005. god. Klasa: UP/I-612-08/05-06/1369 Ur. broj: 532-04-01-1/4-05-2, zabilježuje se svojstvo kulturnog dobra na č.zem. 12014/1, 12016/1, 12017/2, 12018/2 i 12021, te se zabilježuje pravo prvokupa.		

Potvrđuje se da ovaj izvadak odgovara stanju zemljišne knjige na datum 26.03.2017.

Sudska pristojba po TAR. BR. 18 Zakona o sudskim pristojbama - Za izvatke iz zemljišnih knjiga (NN br. 74/95, 57/96, 137/02, 26/03, 125/11, 112/12, 157/13) u iznosu od 20.00 Kn naplaćena je elektroničkim putem, a izvadak je upisan pod OSS evidencijskim brojem 9286/2017



Kontrolni broj: 1114325d77088d



REPUBLIKA HRVATSKA

Općinski sud u Rijeci
ZEMLJIŠNOKNJIŽNI ODJEL MALI LOŠINJ
Stanje na dan: 26.03.2017. 12:06

Verificirani ZK uložak

Katastarska općina: 302546, VELI LOŠINJ

Broj ZK uložka: 829

Broj zadnjeg dnevnika: Z-27578/2016
Aktivne plombe:

IZVADAK IZ ZEMLJIŠNE KNJIGE

A
Posjedovnica
PRVI ODJELJAK

Rbr.	Broj zemljišta (kat. čestice)	Oznaka zemljišta	Površina			Primjedba
			jutro	čhv	m2	
1.	12006	PAŠNJAK				
2.	12007	VINOGRAD				
3.	12014/2	VINOGRAD				
4.	12014/4	VINOGRAD				
5.	12023/2	VINOGRAD				
		UKUPNO:				

B
Vlastovnica

Rbr.	Sadržaj upisa	Primjedba
2.	Suvlasnički dio: 1/6 RADNIK GRAĐEVINARSTVO I GRAĐEVINSKA INDUSTRIJA D.D., OIB: 21846792292, ULICA KRALJA TOMISLAVA 45, 48260 KRIŽEVCI, HRVATSKA	
3.	Suvlasnički dio: 1/12 BADURINA RIKARDO POK. JOSIPA, ZAGREB	
5.	Suvlasnički dio: 1/6 KERSULIC MARIA CEZARINA, SAD	
6.	Suvlasnički dio: 1/6 DE INGENIIS ZAIRA, SAD	
7.	Suvlasnički dio: 1/36 BADURINA KADIRA UD. POK. UGA, NOVA MOKOŠICA, OD IZVORA 51	
8.	Suvlasnički dio: 1/36 BADURINA DANIJELA POK.UGA, NOVA MOKOŠICA, OD IZVORA 51	
9.	Suvlasnički dio: 1/36 BADURINA DUBRAVKA POK.UGA, NOVA MOKOŠICA, OD IZVORA 51	
10.	Suvlasnički dio: 1/12 MARUSSICH DANIEL, OIB: 11579136587, SAD, NY 11731, EAST NORTHPORT, 525 5TH STREET	
11.	Suvlasnički dio: 1/12	

B
Vlastovnica

Rbr.	Sadržaj upisa	Primjedba
	MARUSSICH CHRISTINA BARBARA, OIB: 08120009088, SAD, NY 11725, COMMACK, 91 WICKS ROAD	
12.	Suvlasnički dio: 2/18	
	RADNIK GRAĐEVINARSTVO I GRAĐEVINSKA INDUSTRIJA D.D., OIB: 21846792292, ULICA KRALJA TOMISLAVA 45, 48260 KRIŽEVCI, HRVATSKA	
13.	Suvlasnički dio: 1/18	
	RADNIK GRAĐEVINARSTVO I GRAĐEVINSKA INDUSTRIJA D.D., OIB: 21846792292, ULICA KRALJA TOMISLAVA 45, 48260 KRIŽEVCI, HRVATSKA	

C
Teretovnica

Rbr.	Sadržaj upisa	Iznos	Primjedba
1.			
1.1	Primljeno: 29. ožujka 2005. Z 491/05 Na temelju rješenja od 21. ožujka 2005. g. Ministarstva kulture, uprave za zaštitu kulturne baštine, konzervatorski odjel u Rijeci, klasa: UPI/I-612-08/05-05/403 Ur. broj: 532-04-12/12-05-1, zabilježuje se na č.zem. 12006, 12007, 12014/2, 12014/4, 12023/2 da se iste stavljaju pod preventivnu zaštitu.		
2.			
2.3	Zaprimljeno 20.06.2006. broj Z-1262/06 Na temelju popisa katastarskih čestica za otočiće iz članka 2. stavka 2. podstavka 2. Zakona o otocima, prijepisa posjedovnih listova za katastarske čestice na otočiću i kopije katastarskih planova od 19. lipnja 2006. g. klasa: 932-01/06-01/01 Ur. br. 541-14-3-06/1-06-03 Državne geodetske uprave Područni ured za katastar Rijeka, Ispostava-Pododsjek za katastar nekretnina Mali Lošinj, temeljem odredbe članka 39 Zakona o zemljišnim knjigama (NN 91/96, 68/98, 137/99, 114/01, 100/04) i članka 21 Zakona o izmjenama i dopunama Zakona o otocima (NN 33/06), zabilježuje se za nekretnine označene kao dio č.zem. 12006, dio č.zem. 12007, dio č.zem. 12014/2, dio č.zem. 12014/4, dio č.zem. 12023/2 zabilježba prava prvokupa za navedene nekretnine u korist Republike Hrvatske, Primorsko-goranske županije, Grada Mali Lošinj		ZABILJEŽBA
3.			
3.1	Zaprimljeno 13.07.2010. broj Z-1810/10 Na temelju pravomoćnog rješenja Ministarstva kulture, Uprave za zaštitu kulturne baštine od 08. studenog 2005. god. Klasa: UP/I-612-08/05-06/1369 Ur. broj: 532-04-01-1/4-05-2, zabilježuje se svojstvo kulturnog dobra na č.zem. 12006, 12007, 12014/2, 12014/4 i 12023/2, te se zabilježuje pravo prvokupa.		

Potvrđuje se da ovaj izvadak odgovara stanju zemljišne knjige na datum 26.03.2017.

Sudska pristojba po TAR. BR. 18 Zakona o sudskim pristojbama - Za izvratke iz zemljišnih knjiga (NN br. 74/95, 57/96, 137/02, 26/03, 125/11, 112/12, 157/13) u iznosu od 20.00 Kn naplaćena je elektroničkim putem, a izvadak je upisan pod OSS evidencijskim brojem 9287/2017



Kontrolni broj: 1114313cf34744



REPUBLIKA HRVATSKA

Općinski sud u Rijeci
ZEMLJIŠNOKNJIŽNI ODJEL MALI LOŠINJ
Stanje na dan: 26.03.2017. 12:15

Verificirani ZK uložak

Katastarska općina: 302546, VELI LOŠINJ

Broj ZK uložka: 838

Broj zadnjeg dnevnika: Z-27578/2016
Aktivne plombe:

IZVADAK IZ ZEMLJIŠNE KNJIGE

A
Posjedovnica
PRVI ODJELJAK

Rbr.	Broj zemljišta (kat. čestice)	Oznaka zemljišta	Površina			Primjedba
			jutro	čhv	m2	
1.	12004	VINOGRAD				
2.	12011	VINOGRAD				
3.	12013	VINOGRAD				
4.	12019	VINOGRAD				
		UKUPNO:				

B
Vlastovnica

Rbr.	Sadržaj upisa	Primjedba
2.	Suvlasnički dio: 1/6 RADNIK GRAĐEVINARSTVO I GRAĐEVINSKA INDUSTRIJA D.D., OIB: 21846792292, ULICA KRALJA TOMISLAVA 45, 48260 KRIŽEVCI, HRVATSKA	
3.	Suvlasnički dio: 1/12 BADURINA RIKARDO POK. JOSIPA, ZAGREB	
5.	Suvlasnički dio: 1/6 KERSULIC MARIA CEZARINA, SAD, NEW JERSEY	
6.	Suvlasnički dio: 1/6 DE INGENIIS ZAIRA, SAD, NEW YORK	
7.	Suvlasnički dio: 1/36 BADURINA KADIRA UD. POK. UGA, NOVA MOKOŠICA, OD IZVORA 51	
8.	Suvlasnički dio: 1/36 BADURINA DANIJELA, NOVA MOKOŠICA, OD IZVORA 51	
9.	Suvlasnički dio: 1/36 BADURINA DUBRAVKA, NOVA MOKOŠICA, OD IZVORA 51	
10.	Suvlasnički dio: 1/12 MARUSSICH DANIEL, OIB: 11579136587, SAD, NY 11731, EAST NORTHPORT, 525 5TH STREET	
11.	Suvlasnički dio: 1/12 MARUSSICH CHRISTINA BARBARA, OIB: 08120009088, SAD, NY 11725, COMMACK, 91 WICKS ROAD	

Katastarska općina: 302546, VELI LOŠINJ

B
Vlastovnica

Rbr.	Sadržaj upisa	Primjedba
12.	Suvlasnički dio: 2/18	
	RADNIK GRAĐEVINARSTVO I GRAĐEVINSKA INDUSTRIJA D.D., OIB: 21846792292, ULICA KRALJA TOMISLAVA 45, 48260 KRIŽEVCI, HRVATSKA	
13.	Suvlasnički dio: 1/18	
	RADNIK GRAĐEVINARSTVO I GRAĐEVINSKA INDUSTRIJA D.D., OIB: 21846792292, ULICA KRALJA TOMISLAVA 45, 48260 KRIŽEVCI, HRVATSKA	

C
Teretovnica

Rbr.	Sadržaj upisa	Iznos	Primjedba
1.			
1.1	Primljeno: 29. ožujka 2005 Z 491/05 Na temelju rješenja od 21. ožujka 2005. g. Ministarstva kulture, uprave za zaštitu kulturne baštine konzervatorski odjel u Rijeci klasa: UP/I-612-08/05-05/403 Ur. br. 532-04-12/12-05-1, zabilježuje se na č.zem. 12004, 12011,12013,12019, da se iste stavljaju pod preventivni zaštitu.		
2.			
2.3	Zaprimljeno 20.06.2006. broj Z-1278/06 Na temelju popisa katastarskih čestica za otočiće iz članka 2. stavka 2.podstavka 2. Zakona o otocima, prijepisa posjedovnih listova za katastarske čestice na otočiću i kopije katastarskih planova od 19.lipnja 2006.g. klasa:932-01/06-01/01 Ur.br.541-14-3-06/1-06-03 Državne geodetske uprave Područni ured za katastar Rijeka, Ispostava-Pododsjek za katastar nekretnina Mali Lošinj, temeljem odredbe članka 39 Zakona o zemljišnim knjigama (NN 91/96, 68/98, 137/99, 114/01, 100/04) i članka 21 Zakona o izmjenama i dopunama Zakona o otocima (NN 33/06), zabilježuje se za nekretnine označene kao dio č.zem.12004, dio č.zem.12011, dio č.zem.12013, dio č.zem.12019 zabilježba prava prvokupa za navedene nekretnine u korist Republike Hrvatske, Primorsko-goranske županije, Grada Mali Lošinj		ZABILJEŽBA
3.			
3.1	Zaprimljeno 13.07.2010. broj Z-1810/10 Na temelju pravomoćnog rješenja Ministarstva kulture, Uprave za zaštitu kulturne baštine od 08. studenog 2005. god. Klasa: UP/I-612-08/05-06/1369 Ur. broj: 532-04-01-1/4-05-2, zabilježuje se svojstvo kulturnog dobra na č.zem. 12004, 12011, 12013 i 12019, te se zabilježuje pravo prvokupa.		

Potvrđuje se da ovaj izvadak odgovara stanju zemljišne knjige na datum 26.03.2017.

Sudska pristojba po TAR. BR. 18 Zakona o sudskim pristojbama - Za izvratke iz zemljišnih knjiga (NN br. 74/95, 57/96, 137/02, 26/03, 125/11, 112/12, 157/13) u iznosu od 20.00 Kn naplaćena je elektroničkim putem, a izvadak je upisan pod OSS evidencijskim brojem 9288/2017



Kontrolni broj: 111432617c1790



REPUBLIKA HRVATSKA

Općinski sud u Rijeci
ZEMLJIŠNOKNJIŽNI ODJEL MALI LOŠINJ
Stanje na dan: 26.03.2017. 12:15

Verificirani ZK uložak

Katastarska općina: 302546, VELI LOŠINJ

Broj ZK uložka: 839

Broj zadnjeg dnevnika: Z-27578/2016
Aktivne plombe:

IZVADAK IZ ZEMLJIŠNE KNJIGE

A
Posjedovnica
PRVI ODJELJAK

Rbr.	Broj zemljišta (kat. čestice)	Oznaka zemljišta	Površina			Primjedba
			jutro	čhv	m2	
1.	12003	VINOGRAD				
2.	12010	VINOGRAD				
3.	12020	VINOGRAD				
4.	12025	VINOGRAD				
		UKUPNO:				

B
Vlastovnica

Rbr.	Sadržaj upisa	Primjedba
2.	Suvlasnički dio: 1/6 RADNIK GRAĐEVINARSTVO I GRAĐEVINSKA INDUSTRIJA D.D., OIB: 21846792292, ULICA KRALJA TOMISLAVA 45, 48260 KRIŽEVCI, HRVATSKA	
3.	Suvlasnički dio: 1/12 BADURINA RIKARDO POK. JOSIPA, ZAGREB	
5.	Suvlasnički dio: 1/6 KERSULIC MARIA CEZARINA, SAD	
6.	Suvlasnički dio: 1/6 DE INGENIIS ZAIRA, SAD	
7.	Suvlasnički dio: 1/36 BADURINA KADIRA UD. POK. UGA, NOVA MOKOŠICA, OD IZVORA 51	
8.	Suvlasnički dio: 1/36 BADURINA DANIJELA, NOVA MOKOŠICA, OD IZVORA 51	
9.	Suvlasnički dio: 1/36 BADURINA DUBRAVKA, NOVA MOKOŠICA, OD IZVORA 51	
10.	Suvlasnički dio: 1/12 MARUSSICH DANIEL, OIB: 11579136587, SAD, NY 11731, EAST NORTHPORT, 525 5TH STREET	
11.	Suvlasnički dio: 1/12 MARUSSICH CHRISTINA BARBARA, OIB: 08120009088, SAD, NY 11725, COMMACK, 91 WICKS ROAD	

B
Vlastovnica

Rbr.	Sadržaj upisa	Primjedba
12.	Suvlasnički dio: 2/18	
	RADNIK GRAĐEVINARSTVO I GRAĐEVINSKA INDUSTRIJA D.D., OIB: 21846792292, ULICA KRALJA TOMISLAVA 45, 48260 KRIŽEVCI, HRVATSKA	
13.	Suvlasnički dio: 1/18	
	RADNIK GRAĐEVINARSTVO I GRAĐEVINSKA INDUSTRIJA D.D., OIB: 21846792292, ULICA KRALJA TOMISLAVA 45, 48260 KRIŽEVCI, HRVATSKA	

C
Teretovnica

Rbr.	Sadržaj upisa	Iznos	Primjedba
1.			
1.1	Primljeno: 29. ožujka 2005. Z 491/05 Na temelju rješenja od 21. ožujka 2005.g. Ministarstva kulture, Uprave za zaštitu kulturne baštine, konzervatorski odjel u Rijeci, klasa: UP/I-612-08/05-05/403 Ur.br. 532-04-12/12-05-1, zabilježuje se na č.zem. 12003, 12010, 12020, 12025 da se iste stavljaju pod preventivnu zaštitu.		
2.			
2.3	Zaprimljeno 20.06.2006. broj Z-1279/06 Na temelju popisa katastarskih čestica za otočice iz članka 2. stavka 2.podstavka 2. Zakona o otocima, prijepisa posjedovnih listova za katastarske čestice na otočicu i kopije katastarskih planova od 19.lipnja 2006.g. klasa:932-01/06-01/01 Ur.br.541-14-3-06/1-06-03 Državne geodetske uprave Područni ured za katastar Rijeka, Ispostava-Pododsjek za katastar nekretnina Mali Lošinj, temeljem odredbe članka 39 Zakona o zemljišnim knjigama (NN 91/96, 68/98, 137/99, 114/01, 100/04) i članka 21 Zakona o izmjenama i dopunama Zakona o otocima (NN 33/06), zabilježuje se za nekretnine označene kao dio č.zem.12003, dio č.zem.12010, dio č.zem.12020, dio č.zem.12025 zabilježba prava prvokupa za navedene nekretnine u korist Republike Hrvatske, Primorsko-goranske županije, Grada Mali Lošinj		ZABILJEŽBA
3.			
3.1	Zaprimljeno 13.07.2010. broj Z-1810/10 Na temelju pravomoćnog rješenja Ministarstva kulture, Uprave za zaštitu kulturne baštine od 08. studenog 2005. god. Klasa: UP/I-612-08/05-06/1369 Ur. broj: 532-04-01-1/4-05-2, zabilježuje se svojstvo kulturnog dobra na č.zem. 12003, 12010,12020 i 12025, te se zabilježuje pravo prvokupa.		

Potvrđuje se da ovaj izvadak odgovara stanju zemljišne knjige na datum 26.03.2017.

Sudska pristojba po TAR. BR. 18 Zakona o sudskim pristojbama - Za izvratke iz zemljišnih knjiga (NN br. 74/95, 57/96, 137/02, 26/03, 125/11, 112/12, 157/13) u iznosu od 20.00 Kn naplaćena je elektroničkim putem, a izvadak je upisan pod OSS evidencijskim brojem 9289/2017



Kontrolni broj: 1114327c085168



REPUBLIKA HRVATSKA

Općinski sud u Rijeci
ZEMLJIŠNOKNJIŽNI ODJEL MALI LOŠINJ
Stanje na dan: 26.03.2017. 12:15

Verificirani ZK uložak

Katastarska općina: 302546, VELI LOŠINJ

Broj ZK uložka: 1493

Broj zadnjeg dnevnika: Z-27578/2016
Aktivne plombe:

IZVADAK IZ ZEMLJIŠNE KNJIGE

A
Posjedovnica
PRVI ODJELJAK

Rbr.	Broj zemljišta (kat. čestice)	Oznaka zemljišta	Površina			Primjedba
			jutro	čhv	m2	
1.	12014/3	VINOGRAD				
2.	12017/1	PAŠNJAK				
3.	12018/1	VINOGRAD				
4.	12023/1	VINOGRAD				
		UKUPNO:				

B
Vlastovnica

Rbr.	Sadržaj upisa	Primjedba
2.	Suvlasnički dio: 1/6 RADNIK GRAĐEVINARSTVO I GRAĐEVINSKA INDUSTRIJA D.D., OIB: 21846792292, ULICA KRALJA TOMISLAVA 45, 48260 KRIŽEVCI, HRVATSKA	
3.	Suvlasnički dio: 1/12 BADURINA RIKARDO POK. JOSIPA, ZAGREB	
5.	Suvlasnički dio: 1/6 KERSULIC MARIA CEZARINA, SAD	
6.	Suvlasnički dio: 1/36 BADURINA KADIRA UD. POK. UGA, NOVA MOKOŠICA, OD IZVORA 51	
7.	Suvlasnički dio: 1/36 BADURINA DANJELA, NOVA MOKOŠICA, OD IZVORA 51	
8.	Suvlasnički dio: 1/36 BADURINA DUBRAVKA, NOVA MOKOŠICA, OD IZVORA 51	
9.	Suvlasnički dio: 1/6 DE INGENIIS ZAIRA, SAD	
10.	Suvlasnički dio: 1/12 MARUSSICH DANIEL, OIB: 11579136587, SAD, NY 11731, EAST NORTHPORT, 525 5TH STREET	
11.	Suvlasnički dio: 1/12 MARUSSICH CHRISTINA BARBARA, OIB: 08120009088, SAD, NY 11725, COMMACK, 91 WICKS ROAD	

B
Vlastovnica

Rbr.	Sadržaj upisa	Primjedba
12.	Suvlasnički dio: 2/18	
	RADNIK GRAĐEVINARSTVO I GRAĐEVINSKA INDUSTRIJA D.D., OIB: 21846792292, ULICA KRALJA TOMISLAVA 45, 48260 KRIŽEVCI, HRVATSKA	
13.	Suvlasnički dio: 1/18	
	RADNIK GRAĐEVINARSTVO I GRAĐEVINSKA INDUSTRIJA D.D., OIB: 21846792292, ULICA KRALJA TOMISLAVA 45, 48260 KRIŽEVCI, HRVATSKA	

C
Teretovnica

Rbr.	Sadržaj upisa	Iznos	Primjedba
1.			
1.1	Primljeno: 29. ožujka 2005. Z 491/05 Na temelju rješenja od 21. ožujka 2005. g. Ministarstva kulture, Uprave za zaštitu kulturne baštine konzervatorski odjel u Rijeci klasa: UP/I-612-08/05-05/403 Ur. br. 532-04-12/12-05-1, zabilježuje se na č.zem. 12014/3, 12017/1, 12018/1, 12023/1 da se iste stavljaju pod preventivnu zaštitu.		
2.			
2.3	Zaprimljeno 20.06.2006. broj Z-1310/06 Na temelju popisa katastarskih čestica za otočiće iz članka 2. stavka 2.podstavka 2. Zakona o otocima, prijepisa posjedovnih listova za katastarske čestice na otočiću i kopije katastarskih planova od 19.lipnja 2006.g. klasa:932-01/06-01/01 Ur.br.541-14-3-06/1-06-03 Državne geodetske uprave Područni ured za katastar Rijeka, Ispostava-Pododsjek za katastar nekretnina Mali Lošinj, temeljem odredbe članka 39 Zakona o zemljišnim knjigama (NN 91/96, 68/98, 137/99, 114/01, 100/04) i članka 21 Zakona o izmjenama i dopunama Zakona o otocima (NN 33/06), zabilježuje se za nekretnine označene kao dio č.zem.12014/3, dio č.zem.12017/1, dio č.zem.12018/1, dio č.zem.12023/1,zabilježba prava prvokupa za navedene nekretnine u korist Republike Hrvatske, Primorsko-goranske županije, Grada Mali Lošinj		ZABILJEŽBA
3.			
3.1	Zaprimljeno 13.07.2010. broj Z-1810/10 Na temelju pravomoćnog rješenja Ministarstva kulture, Uprave za zaštitu kulturne baštine od 08. studenog 2005. god. Klasa: UP/I-612-08/05-06/1369 Ur. broj: 532-04-01-1/4-05-2, zabilježuje se svojstvo kulturnog dobra na č.zem. 12014/3, 12017/1, 12018/1 i 12023/1, te se zabilježuje pravo prvokupa.		

Potvrđuje se da ovaj izvadak odgovara stanju zemljišne knjige na datum 26.03.2017.

Sudska pristojba po TAR. BR. 18 Zakona o sudskim pristojbama - Za izvratke iz zemljišnih knjiga (NN br. 74/95, 57/96, 137/02, 26/03, 125/11, 112/12, 157/13) u iznosu od 20.00 Kn naplaćena je elektroničkim putem, a izvadak je upisan pod OSS evidencijskim brojem 9290/2017



Kontrolni broj: 1114314ec69a35



REPUBLIKA HRVATSKA
DRŽAVNA GEODETSKA UPRAVA
PODRUČNI URED ZA KATASTAR RIJEKA
ISPOSTAVA ZA KATASTAR NEKRETNINA
MALI LOŠINJ

Stanje na dan: 28.04.2017

OSS evidencijski broj: 26931/2017

PRIJEPIS POSJEDOVNOG LISTA

Katastarska općina: VELI LOŠINJ (Mbr. 302546)

Posjedovni list: 331

Udio	Prezime i ime odnosno tvrtka ili naziv, prebivalište odnosno sjedište upisane osobe	OIB
1/2	BADURINA RIKARDO PK.JOSIPA, GORNJE PREKRIŽJE 33, 10000 ZAGREB	
1/2	BADURINA UGO PK.JOSIPA, OD IZVORA 51, 20000 DUBROVNIK	

Podaci o katastarskim česticama

Zgr	Dio	Broj katastarske čestice	Adresa katastarske čestice/Način uporabe katastarske čestice/Način uporabe zgrade, naziv zgrade, kućni broj zgrade	Površina/m2	Broj D.L.	Posebni pravni režimi	Primjedba
*	D	764	ORUDA	4	20		
			KUĆA, ORUDA	4			
*	D	765/2	ORUDA	5	20		
			KUĆA, ORUDA	5			
	D	12030	PALACOL	708	20		
			PAŠNJAK	708			
	D	12031	PALACOL	119	20		
			NEPLODNO	119			
Ukupna površina katastarskih čestica				836			

NAPOMENA: Ovaj prijepis posjedovnog lista nije dokaz o vlasništvu na katastarskim česticama upisanim u posjedovnom listu.

Upravna pristojba prema tar.br. 45.1 Tarife upravnih pristojbi Uredbe o Tarifi upravnih pristojbi (»Narodne novine«, br. 8/17) u iznosu od 10,00 kuna naplaćena je elektroničkim putem. Upravna pristojba prema tar.br.1 ne naplaćuje se.



Kontrolni broj: 1125174f40ea0b

Skeniranjem QR koda posjedovnog lista možete provjeriti njegovu točnost. U tu svrhu možete posjetiti stranicu <http://www.gk.hr> ili public portal <http://www.gk.hr/public-portal> i unijeti kontrolni broj. U oba slučaja možete pristupiti i online evidenciji katastarskih čestica. Kontrolni broj je dodatno naveden na svakom listu. Dokumenti su dostupni na www.gk.hr i www.gk.hr/public-portal.



REPUBLIKA HRVATSKA
DRŽAVNA GEODETSKA UPRAVA
PODRUČNI URED ZA KATASTAR RIJEKA
ISPOSTAVA ZA KATASTAR NEKRETNINA
MALI LOŠINJ

Stanje na dan: 28.04.2017

OSS evidencijski broj: 26931/2017

PRIJEPIS POSJEDOVNOG LISTA

Katastarska općina: VELI LOŠINJ (Mbr. 302546)

Posjedovni list: 524

Udio	Prezime i ime odnosno tvrtka ili naziv, prebivalište odnosno sjedište upisane osobe	OIB
1/1	BADURINA IVAN PK. JOSIPA, MALI LOŠINJ, RIVA LOŠINJSKIH KAPETANA 37	20811592618

Podaci o katastarskim česticama

Zgr	Dio	Broj katastarske čestice	Adresa katastarske čestice/Način uporabe katastarske čestice/Način uporabe zgrade, naziv zgrade, kućni broj zgrade	Površina/m2	Broj D.L.	Posebni pravni režimi	Primjedba
*	D	764	ORUDA	3	20		
			KUĆA, ORUDA	3			
*	D	765/2	ORUDA	4	20		
			KUĆA, ORUDA	4			
	D	12002/1	ORUDA	890	20		
			PAŠNJAK	890			
	D	12029/1	ORUDA	903	20		
			NEPLODNO	903			
	D	12030	PALACOL	707	20		
			PAŠNJAK	707			
	D	12031	PALACOL	119	20		
			PUT	119			
Ukupna površina katastarskih čestica				2626			

NAPOMENA: Ovaj prijepis posjedovnog lista nije dokaz o vlasništvu na katastarskim česticama upisanim u posjedovnom listu.

Upravna pristojba prema tar.br. 45.1 Tarife upravnih pristojbi Uredbe o Tarifi upravnih pristojbi (»Narodne novine«, br. 8/17) u iznosu od 10,00 kuna naplaćena je elektroničkim putem. Upravna pristojba prema tar.br.1 ne naplaćuje se.



Kontrolni broj: 1125187aa2ec9a

Skeniranjem QR koda možete dobiti na vidjelo detaljnije informacije o ovom posjedovnom listu. U slučaju potrebe možete kontaktirati Upravu za katastar u Malom Lošinju. U slučaju potrebe možete kontaktirati Upravu za katastar u Malom Lošinju. U slučaju potrebe možete kontaktirati Upravu za katastar u Malom Lošinju.



REPUBLIKA HRVATSKA
DRŽAVNA GEODETSKA UPRAVA
PODRUČNI URED ZA KATASTAR RIJEKA
ISPOSTAVA ZA KATASTAR NEKRETNINA
MALI LOŠINJ

Stanje na dan: 28.04.2017

OSS evidencijski broj: 26931/2017

PRIJEPIS POSJEDOVNOG LISTA

Katastarska općina: VELI LOŠINJ (Mbr. 302546)

Posjedovni list: 525

Udio	Prezime i ime odnosno tvrtka ili naziv, prebivalište odnosno sjedište upisane osobe	OIB
1/1	BADURINA JOSIP PK.VLADIMIRA, NEPOZNATA 0, SAD	

Podaci o katastarskim česticama

Zgr	Dio	Broj katastarske čestice	Adresa katastarske čestice/Način uporabe katastarske čestice/Način uporabe zgrade, naziv zgrade, kućni broj zgrade	Površina/m2	Broj D.L.	Posebni pravni režimi	Primjedba
*	D	764	ORUDA	4	20		
			KUĆA, ORUDA	4			
*	D	765/2	ORUDA	4	20		
			KUĆA, ORUDA	4			
	D	12002/1	ORUDA	889	20		
			PAŠNJAK	889			
	D	12029/1	ORUDA	902	20		
			NEPLODNO	902			
	D	12030	PALACOL	707	20		
			PAŠNJAK	707			
	D	12031	PALACOL	118	20		
			PUT	118			
Ukupna površina katastarskih čestica				2624			

NAPOMENA: Ovaj prijepis posjedovnog lista nije dokaz o vlasništvu na katastarskim česticama upisanim u posjedovnom listu.

Upravna pristojba prema tar.br. 45.1 Tarife upravnih pristojbi Uredbe o Tarifi upravnih pristojbi (»Narodne novine«, br. 8/17) u iznosu od 10,00 kuna naplaćena je elektroničkim putem. Upravna pristojba prema tar.br.1 ne naplaćuje se.



Kontrolni broj: 1125175fdd7bcd

Šifra katastarske općine DR kod za namjenu računanja poreza na promet nekretnosti, prikazana na ovom izdanku lista, je rezultat postupka izdavanja lista, a ne rezultat postupka izdavanja lista. Šifra katastarske općine DR kod za namjenu računanja poreza na promet nekretnosti, prikazana na ovom izdanku lista, je rezultat postupka izdavanja lista, a ne rezultat postupka izdavanja lista. Šifra katastarske općine DR kod za namjenu računanja poreza na promet nekretnosti, prikazana na ovom izdanku lista, je rezultat postupka izdavanja lista, a ne rezultat postupka izdavanja lista.



REPUBLIKA HRVATSKA
DRŽAVNA GEODETSKA UPRAVA
PODRUČNI URED ZA KATASTAR RIJEKA
ODJEL ZA KATASTAR NEKRETNINA MALI
LOŠINJ

Stanje na dan: 16.06.2017

OSS evidencijski broj: 39858/2017

PRIJEPIS POSJEDOVNOG LISTA

Katastarska općina: VELI LOŠINJ (Mbr. 302546)

Posjedovni list: 2076

Udio	Prezime i ime odnosno tvrtka ili naziv, prebivalište odnosno sjedište upisane osobe	OIB
1/36	BADURINA KADIRA UD. POK. UGA, NOVA MOKOŠICA, OD IZVORA 51 (VLASNIK)	
1/36	BADURINA DANIJELA POK. UGA, NOVA MOKOŠICA, OD IZVORA 51 (VLASNIK)	
1/36	BADURINA DUBRAVKA POK. UGA, NOVA MOKOŠICA, OD IZVORA 51 (VLASNIK)	
1/12	MARUSSICH DANIEL, SAD, NY 11731, EAST NORTHPORT, 525 5TH STREET (VLASNIK)	11579136587
1/12	MARUSSICH CHRISTINA BARBARA, SAD, NY 11725, COMMACK, 91 WICKS ROAD (VLASNIK)	08120009088
1/18	BADURINA IVAN, MALI LOŠINJ, RIVA LOŠINJSKIH KAPETANA 37 (VLASNIK)	80633593753
1/6	RADNIK GRAĐEVINARSTVO I GRAĐEVINSKA INDUSTRIJA D.D., ULICA KRALJA TOMISLAVA 45, 48260 KRIŽEVCI, HRVATSKA (VLASNIK)	21846792292
2/18	RADNIK GRAĐEVINARSTVO I GRAĐEVINSKA INDUSTRIJA D.D., ULICA KRALJA TOMISLAVA 45, 48260 KRIŽEVCI, HRVATSKA (VLASNIK)	21846792292
1/12	BADURINA RIKARDO POK JOSIPA, ZAGREB, GORNJE RASKRIŽJE 33 (VLASNIK)	
1/6	KERSULIC MARIA CEZARINA, 2 FIFTH STREET 0, BRUNSWICK, 08816 NEW YERSEY (VLASNIK)	
1/6	DE INGENIIS ZAIRA, 121LEAHY STREET 0, NEW YORK 11753, JERICHO (VLASNIK)	

Podaci o katastarskim česticama

Zgr	Dio	Broj katastarske čestice	Adresa katastarske čestice/Način uporabe katastarske čestice/Način uporabe zgrade, naziv zgrade, kućni broj zgrade	Površina/m2	Broj D.L.	Posebni pravni režimi	Primjedba
		12008	ORUDA	802	20		
			PAŠNJAK	802			
		12009	ORUDA	619	20		
			PAŠNJAK	619			
		12015/1	ORUDA	1406	20		
			PAŠNJAK	1406			
		12022	ORUDA	716	20		
			PAŠNJAK	716			
Ukupna površina katastarskih čestica				3543			



REPUBLIKA HRVATSKA
DRŽAVNA GEODETSKA UPRAVA
PODRUČNI URED ZA KATASTAR RIJEKA
ODJEL ZA KATASTAR NEKRETNINA MALI
LOŠINJ

Stanje na dan: 16.06.2017

OSS evidencijski broj: 39866/2017

PRIJEPIS POSJEDOVNOG LISTA

Katastarska općina: VELI LOŠINJ (Mbr. 302546)

Posjedovni list: 2077

Udio	Prezime i ime odnosno tvrtka ili naziv, prebivalište odnosno sjedište upisane osobe	OIB
1/6	RADNIK GRAĐEVINARSTVO I GRAĐEVINSKA INDUSTRIJA D.D., ULICA KRALJA TOMISLAVA 45, 48260 KRIŽEVCI, HRVATSKA (VLASNIK)	21846792292
1/36	BADURINA KADIRA UD. POK. UGA, NOVA MOKOŠICA, OD IZVORA 51 (VLASNIK)	
1/36	BADURINA DANIJELA POK. UGA, NOVA MOKOŠICA, OD IZVORA 51 (VLASNIK)	
1/36	BADURINA DUBRAVKA POK. UGA, NOVA MOKOŠICA, OD IZVORA 51 (VLASNIK)	
1/12	MARUSSICH DANIEL, SAD, NY 11731, EAST NORTHPORT, 525 5TH STREET (VLASNIK)	11579136587
1/12	MARUSSICH CHRISTINA BARBARA, SAD, NY 11725, COMMACK, 91 WICKS ROAD (VLASNIK)	08120009088
1/18	BADURINA IVAN, MALI LOŠINJ, RIVA LOŠINJSKIH KAPETANA 37 (VLASNIK)	80633593753
2/18	RADNIK GRAĐEVINARSTVO I GRAĐEVINSKA INDUSTRIJA D.D., ULICA KRALJA TOMISLAVA 45, 48260 KRIŽEVCI, HRVATSKA (VLASNIK)	21846792292
1/12	BADURINA RIKARDO POK JOSIPA, ZAGREB, GORNJE RASKRIŽJE 33 (VLASNIK)	
1/6	KERSULIC MARIA CEZARINA, 2 FIFTH STREET 0, BRUNSWICK, 0881 NEW JERSEY (VLASNIK)	
1/6	DE INGENIUS ZAIRA, 121 LEAHY STREET 0, NEW YORK 11753, JERICHO (VLASNIK)	

Podaci o katastarskim česticama

Zgr	Dio	Broj katastarske čestice	Adresa katastarske čestice/Način uporabe katastarske čestice/Način uporabe zgrade, naziv zgrade, kućni broj zgrade	Površina/m ²	Broj D.L.	Posebni pravni režimi	Primjedba
		12015/3	ORUDA	592	20		
			PAŠNJAK	592			
		12024/2	ORUDA	131	20		
			PAŠNJAK	131			
Ukupna površina katastarskih čestica				723			

NAPOMENA: Ovaj prijepis posjedovnog lista nije dokaz o vlasništvu na katastarskim česticama upisanim u posjedovnom listu.

Upravna pristojba prema tar.br. 45.1 Tarife upravnih pristojbi Uredbe o Tarifi upravnih pristojbi (»Narodne novine«, br. 8/17) u iznosu od 10,00 kuna naplaćena je elektroničkim putem. Upravna pristojba prema tar.br.1 ne naplaćuje se.



REPUBLIKA HRVATSKA
DRŽAVNA GEODETSKA UPRAVA
PODRUČNI URED ZA KATASTAR RIJEKA
ODJEL ZA KATASTAR NEKRETNINA MALI
LOŠINJ

Stanje na dan: 16.06.2017

OSS evidencijski broj: 39866/2017

PRIJEPIS POSJEDOVNOG LISTA

Katastarska općina: VELI LOŠINJ (Mbr. 302546)

Posjedovni list: 2078

Udio	Prezime i ime odnosno tvrtka ili naziv, prebivalište odnosno sjedište upisane osobe	OIB
1/6	RADNIK GRAĐEVINARSTVO I GRAĐEVINSKA INDUSTRIJA D.D., ULICA KRALJA TOMISLAVA 45, 48260 KRIŽEVCI, HRVATSKA (VLASNIK)	21846792292
1/36	BADURINA KADIRA UD. POK. UGA, NOVA MOKOŠICA, OD IZVORA 51 (VLASNIK)	
1/36	BADURINA DANIJELA POK. UGA, NOVA MOKOŠICA, OD IZVORA 51 (VLASNIK)	
1/36	BADURINA DUBRAVKA POK. UGA, NOVA MOKOŠICA, OD IZVORA 51 (VLASNIK)	
1/12	MARUSSICH DANIEL, SAD, NY 11731, EAST NORTHPORT, 525 5TH STREET (VLASNIK)	11579136587
1/12	MARUSSICH CHRISTINA BARBARA, SAD, NY 11725, COMMACK, 91 WICKS ROAD (VLASNIK)	08120009088
2/18	RADNIK GRAĐEVINARSTVO I GRAĐEVINSKA INDUSTRIJA D.D., ULICA KRALJA TOMISLAVA 45, 48260 KRIŽEVCI, HRVATSKA (VLASNIK)	21846792292
1/18	BADURINA IVAN, MALI LOŠINJ, RIVA LOŠINJSKIH KAPETANA 37 (VLASNIK)	80633593753
1/12	BADURINA RIKARDO POK JOSIPA, ZAGREB, GORNJE PREKRIŽJE 33 (VLASNIK)	
1/6	KERSULIC MARIA CEZARINA, 2 FIFTH STREET 0, BRUNSWICK, 08816 NEW JERSEY (VLASNIK)	
1/6	DE INGENIIS ZAIRA, 121 LEAHY STREET 0, NEW YORK 11753, JERICHO SAD (VLASNIK)	

Podaci o katastarskim česticama

Zgr	Dio	Broj katastarske čestice	Adresa katastarske čestice/Način uporabe katastarske čestice/Način uporabe zgrade, naziv zgrade, kućni broj zgrade	Površina/m ²	Broj D.L.	Posebni pravni režimi	Primjedba
		12012	ORUDA	1665	20		
			PAŠNJAK	1665			
		12016/2	ORUDA	433	20		
			PAŠNJAK	433			
Ukupna površina katastarskih čestica				2098			



REPUBLIKA HRVATSKA
DRŽAVNA GEODETSKA UPRAVA
PODRUČNI URED ZA KATASTAR RIJEKA
ODJEL ZA KATASTAR NEKRETNINA MALI
LOŠINJ

Stanje na dan: 16.06.2017

OSS evidencijski broj: 39866/2017

PRIJEPIS POSJEDOVNOG LISTA

Katastarska općina: VELI LOŠINJ (Mbr. 302546)

Posjedovni list: 2079

Udio	Prezime i ime odnosno tvrtka ili naziv, prebivalište odnosno sjedište upisane osobe	OIB
1/6	RADNIK GRAĐEVINARSTVO I GRAĐEVINSKA INDUSTRIJA D.D., ULICA KRALJA TOMISLAVA 45, 48260 KRIŽEVCI, HRVATSKA (VLASNIK)	21846792292
1/12	MARUSSICH DANIEL, SAD, NY 11731, EAST NORTHPORT, 525 5TH STREET (VLASNIK)	11579136587
1/12	MARUSSICH DANIEL, SAD, NY 11731, EAST NORTHPORT, 525 5TH STREET (VLASNIK)	11579136587
1/12	MARUSSICH CHRISTINA BARBARA, SAD, NY 11725, COMMACK, 91 WICKS ROAD (VLASNIK)	08120009088
1/18	BADURINA IVAN, MALI LOŠINJ, RIVA LOŠINJSKIH KAPETANA 37 (VLASNIK)	80633593753
1/36	BADURINA KADIRA UD. POK. UGA, NOVA MOKOŠICA, OD IZVORA 51 (VLASNIK)	
1/36	BADURINA DANIJELA POK. UGA, NOVA MOKOŠICA, OD IZVORA 51 (VLASNIK)	
1/36	BADURINA DUBRAVKA POK. UGA, NOVA MOKOŠICA, OD IZVORA 51 (VLASNIK)	
2/18	RADNIK GRAĐEVINARSTVO I GRAĐEVINSKA INDUSTRIJA D.D., ULICA KRALJA TOMISLAVA 45, 48260 KRIŽEVCI, HRVATSKA (VLASNIK)	21846792292
1/12	BADURINA RIKARDO POK JOSIPA, ZAGREB, GORNJE PREKRIŽJE 33 (VLASNIK)	
1/6	KERSULIC MARIA CEZARINA, 2 FIFTH STREET 0, BRUNSWICK, 08816 NEW JERSEY (VLASNIK)	
1/6	DE INGENIIS ZAIRA, 121 LEAHY STREET 0, NEW YORK 11753, JERICHO (VLASNIK)	

Podaci o katastarskim česticama

Zgr	Dio	Broj katastarske čestice	Adresa katastarske čestice/Način uporabe katastarske čestice/Način uporabe zgrade, naziv zgrade, kućni broj zgrade	Površina/m ²	Broj D.L.	Posebni pravni režimi	Primjedba
*		763	PALACOL	820	20		
			RUŠEVINA, PALACOL	820			
*		765/1	ORUDA	76	20		
			KUĆA, ORUDA	76			
		11998/1	PALACOL	7862	11		
			KAMENJAR	7862			
		11998/2	PALACOL	4118	11		
			KAMENJAR	4118			



REPUBLIKA HRVATSKA
DRŽAVNA GEODETSKA UPRAVA
PODRUČNI URED ZA KATASTAR RIJEKA
ODJEL ZA KATASTAR NEKRETNINA MALI
LOŠINJ

Stanje na dan: 16.06.2017

OSS evidencijski broj: 39866/2017

PRIJEPIS POSJEDOVNOG LISTA

Katastarska općina: VELI LOŠINJ (Mbr. 302546)

Posjedovni list: 2080

Udio	Prezime i ime odnosno tvrtka ili naziv, prebivalište odnosno sjedište upisane osobe	OIB
1/12	BADURINA RIKARDO POK JOSIPA, ZAGREB, GORNJE PREKRIŽJE 33 (VLASNIK)	
1/6	KERSULIC MARIA CEZARINA, 2 FIFTH STREET 0, BRUNSWICK, 08816 NEW JERSEY (VLASNIK)	
1/6	DE INGENIIS ZAIRA, 121 LEAHY STREET 0, NEW YORK 11753, JERICO (VLASNIK)	
1/6	RADNIK GRAĐEVINARSTVO I GRAĐEVINSKA INDUSTRIJA D.D., ULICA KRALJA TOMISLAVA 45, 48260 KRIŽEVCI, HRVATSKA (VLASNIK)	21846792292
1/36	BADURINA KADIRA UD. POK. UGA, NOVA MOKOŠICA, OD IZVORA 51 (VLASNIK)	
1/36	BADURINA DANIJELA POK. UGA, NOVA MOKOŠICA, OD IZVORA 51 (VLASNIK)	
1/36	BADURINA DUBRAVKA POK. UGA, NOVA MOKOŠICA, OD IZVORA 51 (VLASNIK)	
1/12	MARUSSICH DANIEL, SAD, NY 11731, EAST NORTHPORT, 525 5TH STREET (VLASNIK)	11579136587
1/12	MARUSSICH CHRISTINA BARBARA, SAD, NY 11725, COMMACK, 91 WICKS ROAD (VLASNIK)	08120009088
1/18	BADURINA IVAN, MALI LOŠINJ, RIVA LOŠINJSKIH KAPETANA 37 (VLASNIK)	80633593753
2/18	RADNIK GRAĐEVINARSTVO I GRAĐEVINSKA INDUSTRIJA D.D., ULICA KRALJA TOMISLAVA 45, 48260 KRIŽEVCI, HRVATSKA (VLASNIK)	21846792292

Podaci o katastarskim česticama

Zgr	Dio	Broj katastarske čestice	Adresa katastarske čestice/Način uporabe katastarske čestice/Način uporabe zgrade, naziv zgrade, kućni broj zgrade	Površina/m ²	Broj D.L.	Posebni pravni režimi	Primjedba
		12015/2	ORUDA	1437	20		
			PAŠNJAK	1437			
		12024/1	ORUDA	446	20		
			PAŠNJAK	446			
		12024/3	ORUDA	444	20		
			PAŠNJAK	444			
Ukupna površina katastarskih čestica				2327			



REPUBLIKA HRVATSKA
DRŽAVNA GEODETSKA UPRAVA
PODRUČNI URED ZA KATASTAR RIJEKA
ODJEL ZA KATASTAR NEKRETNINA MALI
LOŠINJ

Stanje na dan: 16.06.2017

OSS evidencijski broj: 39866/2017

PRIJEPIS POSJEDOVNOG LISTA

Katastarska općina: VELI LOŠINJ (Mbr. 302546)

Posjedovni list: 2081

Udio	Prezime i ime odnosno tvrtka ili naziv, prebivalište odnosno sjedište upisane osobe	OIB
1/12	BADURINA RIKARDO POK. JOSIPA, ZAGREB, GORNJE PREKRIŽJE 23 (VLASNIK)	29856315365
1/36	BADURINA KADIRA UD. POK. UGA, NOVA MOKOŠICA, OD IZVORA 51 (VLASNIK)	
1/36	BADURINA DANIJELA, NOVA MOKOŠICA, OD IZVORA 51 (VLASNIK)	
1/36	BADURINA DUBRAVKA, NOVA MOKOŠICA, OD IZVORA 51 (VLASNIK)	
1/12	MARUSSICH DANIEL, SAD, NY 11731, EAST NORTHPORT, 525 5TH STREET (VLASNIK)	11579136587
1/12	MARUSSICH CHRISTINA BARBARA, SAD, NY 11725, COMMACK, 91 WICKS ROAD (VLASNIK)	08120009088
1/18	BADURINA IVAN, MALI LOŠINJ, RIVA LOŠINJSKIH KAPETANA 37 (VLASNIK)	80633593753
1/6	RADNIK GRAĐEVINARSTVO I GRAĐEVINSKA INDUSTRIJA D.D., ULICA KRALJA TOMISLAVA 45, 48260 KRIŽEVCI, HRVATSKA (VLASNIK)	21846792292
2/18	RADNIK GRAĐEVINARSTVO I GRAĐEVINSKA INDUSTRIJA D.D., ULICA KRALJA TOMISLAVA 45, 48260 KRIŽEVCI, HRVATSKA (VLASNIK)	21846792292
1/6	KERSULIC MARIA CEZARINA, 2 FIFTH STREET 0, BRUNSWICK, 08816 NEW JERSEYSAD (VLASNIK)	
1/6	DE INGENIIS ZAIRA, 121 LEAHY STREET 0, NEW YORK 11753, JERICHO SAD (VLASNIK)	

Podaci o katastarskim česticama

Zgr	Dio	Broj katastarske čestice	Adresa katastarske čestice/Način uporabe katastarske čestice/Način uporabe zgrade, naziv zgrade, kućni broj zgrade	Površina/m ²	Broj D.L.	Posebni pravni režimi	Primjedba
		12014/1	ORUDA	2525	20		
			PAŠNJAK	2525			
		12016/1	ORUDA	774	20		
			PAŠNJAK	774			
		12017/2	ORUDA	280	20		
			PAŠNJAK	280			
		12018/2	ORUDA	318	20		
			PAŠNJAK	318			



REPUBLIKA HRVATSKA
DRŽAVNA GEODETSKA UPRAVA
PODRUČNI URED ZA KATASTAR RIJEKA
ODJEL ZA KATASTAR NEKRETNINA MALI
LOŠINJ

Stanje na dan: 16.06.2017

OSS evidencijski broj: 39866/2017

PRIJEPIS POSJEDOVNOG LISTA

Katastarska općina: VELI LOŠINJ (Mbr. 302546)

Posjedovni list: 2082

Udio	Prezime i ime odnosno tvrtka ili naziv, prebivalište odnosno sjedište upisane osobe	OIB
1/6	RADNIK GRAĐEVINARSTVO I GRAĐEVINSKA INDUSTRIJA D.D., ULICA KRALJA TOMISLAVA 45, 48260 KRIŽEVCI, HRVATSKA (VLASNIK)	21846792292
1/36	BADURINA KADIRA UD. POK. UGA, NOVA MOKOŠICA, OD IZVORA 51 (VLASNIK)	
1/36	BADURINA DANIJELA POK.UGA, NOVA MOKOŠICA, OD IZVORA 51 (VLASNIK)	
1/36	BADURINA DUBRAVKA POK.UGA, NOVA MOKOŠICA, OD IZVORA 51 (VLASNIK)	
1/12	MARUSSICH DANIEL, SAD, NY 11731, EAST NORTHPORT, 525 5TH STREET (VLASNIK)	11579136587
1/12	MARUSSICH CHRISTINA BARBARA, SAD, NY 11725, COMMACK, 91 WICKS ROAD (VLASNIK)	08120009088
1/18	BADURINA IVAN, MALI LOŠINJ, RIVA LOŠINJSKIH KAPETANA 37 (VLASNIK)	80633593753
2/18	RADNIK GRAĐEVINARSTVO I GRAĐEVINSKA INDUSTRIJA D.D., ULICA KRALJA TOMISLAVA 45, 48260 KRIŽEVCI, HRVATSKA (VLASNIK)	21846792292
1/12	BADURINA RIKARDO POK JOSIPA, ZAGREB, GORNJE PREKRIŽJE 33 (VLASNIK)	
1/6	KERSULIC MARIA CEZARINA, 2 FIFTH STREET 0,BRUNSWICK,08816, NEW JERSEY D (VLASNIK)	
1/6	DE INGENIIS ZAIRA , 121 LEAHY STREET 0, NEW YORK 11753, JERICHO (VLASNIK)	

Podaci o katastarskim česticama

Zgr	Dio	Broj katastarske čestice	Adresa katastarske čestice/Način uporabe katastarske čestice/Način uporabe zgrade, naziv zgrade, kućni broj zgrade	Površina/ m2	Broj D.L.	Posebni pravni režimi	Primjedba
		12006	ORUDA	1212	20		
			PAŠNJAK	1212			
		12007	ORUDA	734	20		
			NEPLODNO	367			
			PAŠNJAK	367			
		12014/2	ORUDA	2328	20		
			PAŠNJAK	2328			
		12014/4	ORUDA	1103	20		
			PAŠNJAK	1103			



REPUBLIKA HRVATSKA
DRŽAVNA GEODETSKA UPRAVA
PODRUČNI URED ZA KATASTAR RIJEKA
ODJEL ZA KATASTAR NEKRETNINA MALI
LOŠINJ

Stanje na dan: 16.06.2017

OSS evidencijski broj: 39866/2017

PRIJEPIS POSJEDOVNOG LISTA

Katastarska općina: VELI LOŠINJ (Mbr. 302546)

Posjedovni list: 2083

Udio	Prezime i ime odnosno tvrtka ili naziv, prebivalište odnosno sjedište upisane osobe	OIB
1/6	RADNIK GRAĐEVINARSTVO I GRAĐEVINSKA INDUSTRIJA D.D., ULICA KRALJA TOMISLAVA 45, 48260 KRIŽEVCI, HRVATSKA (VLASNIK)	21846792292
1/36	BADURINA KADIRA UD. POK. UGA, NOVA MOKOŠICA, OD IZVORA 51 (VLASNIK)	
1/36	BADURINA DANIJELA, NOVA MOKOŠICA, OD IZVORA 51 (VLASNIK)	
1/36	BADURINA DUBRAVKA, NOVA MOKOŠICA, OD IZVORA 51 (VLASNIK)	
1/12	MARUSSICH DANIEL, SAD, NY 11731, EAST NORTHPORT, 525 5TH STREET (VLASNIK)	11579136587
1/12	MARUSSICH CHRISTINA BARBARA, SAD, NY 11725, COMMACK, 91 WICKS ROAD (VLASNIK)	08120009088
1/18	BADURINA IVAN, MALI LOŠINJ, RIVA LOŠINJSKIH KAPETANA 37 (VLASNIK)	80633593753
2/18	RADNIK GRAĐEVINARSTVO I GRAĐEVINSKA INDUSTRIJA D.D., ULICA KRALJA TOMISLAVA 45, 48260 KRIŽEVCI, HRVATSKA (VLASNIK)	21846792292
1/12	BADURINA RIKARDO POK JOSIPA, ZAGREB, GORNJE PREKRIŽJE 33 (VLASNIK)	
1/6	KERSULIC MARIA CEZARINA, 2 FIFTH STREET 0, BRUNSWICK, 08816 NEW JERSEY (VLASNIK)	
1/6	DE INGENIIS ZAIRA, 121 LEAHY STREET 0, NEW YORK, 11753 JERICHO (VLASNIK)	

Podaci o katastarskim česticama

Zgr	Dio	Broj katastarske čestice	Adresa katastarske čestice/Način uporabe katastarske čestice/Način uporabe zgrade, naziv zgrade, kućni broj zgrade	Površina/m ²	Broj D.L.	Posebni pravni režimi	Primjedba
		12004	ORUDA	1590	20		
			PAŠNJAK	1590			
		12011	ORUDA	863	20		
			PAŠNJAK	863			
		12013	ORUDA	1321	20		
			PAŠNJAK	1321			
		12019	ORUDA	421	20		
			MASLINIK	421			
Ukupna površina katastarskih čestica				4195			



REPUBLIKA HRVATSKA
DRŽAVNA GEODETSKA UPRAVA
PODRUČNI URED ZA KATASTAR RIJEKA
ODJEL ZA KATASTAR NEKRETNINA MALI
LOŠINJ

Stanje na dan: 16.06.2017

OSS evidencijski broj: 39866/2017

PRIJEPIS POSJEDOVNOG LISTA

Katastarska općina: VELI LOŠINJ (Mbr. 302546)

Posjedovni list: 2084

Udio	Prezime i ime odnosno tvrtka ili naziv, prebivalište odnosno sjedište upisane osobe	OIB
1/6	RADNIK GRAĐEVINARSTVO I GRAĐEVINSKA INDUSTRIJA D.D., ULICA KRALJA TOMISLAVA 45, 48260 KRIŽEVCI, HRVATSKA (VLASNIK)	21846792292
1/36	BADURINA KADIRA UD. POK. UGA, NOVA MOKOŠICA, OD IZVORA 51 (VLASNIK)	
1/36	BADURINA DANIJELA , NOVA MOKOŠICA, OD IZVORA 51 (VLASNIK)	
1/36	BADURINA DUBRAVKA, NOVA MOKOŠICA, OD IZVORA 51 (VLASNIK)	
1/12	MARUSSICH DANIEL, SAD, NY 11731, EAST NORTHPORT, 525 5TH STREET (VLASNIK)	11579136587
1/12	MARUSSICH CHRISTINA BARBARA, SAD, NY 11725, COMMACK, 91 WICKS ROAD (VLASNIK)	08120009088
1/18	BADURINA IVAN, MALI LOŠINJ, RIVA LOŠINJSKIH KAPETANA 37 (VLASNIK)	80633593753
2/18	RADNIK GRAĐEVINARSTVO I GRAĐEVINSKA INDUSTRIJA D.D., ULICA KRALJA TOMISLAVA 45, 48260 KRIŽEVCI, HRVATSKA (VLASNIK)	21846792292
1/12	BADURINA RIKARDO POK JOSIPA, ZAGREB, GORNJE PREKRIŽJE 33 (VLASNIK)	
1/6	KERSULIC MARIA CEZARINA, 2 FIFTH STREET 0,BRUNSWICK,08816 NEW JERSEY (VLASNIK)	
1/6	DE INGENIIS ZAIRA , 121 LEAHY STREET 0, NEW YORK 11753, JERICHO (VLASNIK)	

Podaci o katastarskim česticama

Zgr	Dio	Broj katastarske čestice	Adresa katastarske čestice/Način uporabe katastarske čestice/Način uporabe zgrade, naziv zgrade, kućni broj zgrade	Površina/m ²	Broj D.L.	Posebni pravni režimi	Primjedba
		12003	ORUDA	2540	20		
			PAŠNJAK	2540			
		12010	ORUDA	1018	20		
			PAŠNJAK	1018			
		12020	ORUDA	522	20		
			MASLINIK	522			
		12025	ORUDA	158	20		
			PAŠNJAK	131			
			MASLINIK	27			
Ukupna površina katastarskih čestica				4238			



REPUBLIKA HRVATSKA
DRŽAVNA GEODETSKA UPRAVA
PODRUČNI URED ZA KATASTAR RIJEKA
ODJEL ZA KATASTAR NEKRETNINA MALI
LOŠINJ

Stanje na dan: 16.06.2017

OSS evidencijski broj: 39866/2017

PRIJEPIS POSJEDOVNOG LISTA

Katastarska općina: VELI LOŠINJ (Mbr. 302546)

Posjedovni list: 2085

Udio	Prezime i ime odnosno tvrtka ili naziv, prebivalište odnosno sjedište upisane osobe	OIB
1/6	RADNIK GRAĐEVINARSTVO I GRAĐEVINSKA INDUSTRIJA D.D., ULICA KRALJA TOMISLAVA 45, 48260 KRIŽEVCI, HRVATSKA (VLASNIK)	21846792292
1/36	BADURINA KADIRA UD. POK. UGA, NOVA MOKOŠICA, OD IZVORA 51 (VLASNIK)	
1/36	BADURINA DANIJELA , NOVA MOKOŠICA, OD IZVORA 51 (VLASNIK)	
1/36	BADURINA DUBRAVKA, NOVA MOKOŠICA, OD IZVORA 51 (VLASNIK)	
1/12	MARUSSICH DANIEL, SAD, NY 11731, EAST NORTHPORT, 525 5TH STREET (VLASNIK)	11579136587
1/12	MARUSSICH CHRISTINA BARBARA, SAD, NY 11725, COMMACK, 91 WICKS ROAD (VLASNIK)	08120009088
1/18	BADURINA IVAN, MALI LOŠINJ, RIVA LOŠINJSKIH KAPETANA 37 (VLASNIK)	80633593753
2/18	RADNIK GRAĐEVINARSTVO I GRAĐEVINSKA INDUSTRIJA D.D., ULICA KRALJA TOMISLAVA 45, 48260 KRIŽEVCI, HRVATSKA (VLASNIK)	21846792292
1/12	BADURINA RIKARDO POK JOSIPA, ZAGREB, GORNJE PREKRIŽJE 33 (VLASNIK)	
1/6	KERSULIC MARIA CEZARINA, 2 FIFTH STREET 0, BRUNSWICK, 08816 NEW JERSEY (VLASNIK)	
1/6	DE INGENIIS ZAIRA , 121 LEAHY STREET 0, NEW YORK 11753, JERICHO (VLASNIK)	

Podaci o katastarskim česticama

Zgr	Dio	Broj katastarske čestice	Adresa katastarske čestice/Način uporabe katastarske čestice/Način uporabe zgrade, naziv zgrade, kućni broj zgrade	Površina/m2	Broj D.L.	Posebni pravni režimi	Primjedba
		12014/3	ORUDA	1002	20		
			PAŠNJAK	1002			
		12017/1	ORUDA	997	20		
			PAŠNJAK	997			
		12018/1	ORUDA	344	20		
			PAŠNJAK	344			
		12023/1	ORUDA	213	20		
			PAŠNJAK	213			
Ukupna površina katastarskih čestica				2556			



REPUBLIKA HRVATSKA
Ministarstvo mora, prometa
i infrastrukture

Uprava pomorskog prometa,
pomorskog dobra i luka
10000 Zagreb, Prisavlje 14
Tel: 01 61 69 111, Fax: 61 95 956

POVJERENSTVO ZA GRANICE

Klasa: UP/I 342-01/09-01/35
Ur. broj: 530-04-09-2
Zagreb, 14. rujna 2009.

Povjerenstvo za granice Ministarstva mora, prometa i infrastrukture u sastavu:

- Boris Fantulin kao predsjednik
- Nina Perko kao član
- Vlatka Đurković kao član

nadležno temeljem članka 14. stavka 1. Zakona o pomorskom dobru i morskim lukama („Narodne novine” br. 158/03, 100/04, 141/06, 38/09) i članka 9. stavak 1. Uredbe o postupku utvrđivanja granice pomorskog dobra („Narodne novine” br. 08/04, 82/05), rješavajući po prijedlogu granice pomorskog dobra na dijelu k.o. Veli Lošinj, za područje otoka Oruda, od strane Povjerenstva za granice pomorskog dobra Primorsko - goranske županije (Klasa: 342-01/09-05/32, Ur.broj: 2170/1-11/10-09-2), od dana 02. lipnja 2009. godine, a prema zahtjevu Primorsko – goranske županije, donosi

RJEŠENJE

- I. ***Prijedlog granice pomorskog dobra na dijelu k.o. Veli Lošinj, za područje otoka Oruda, koji je na grafičkim priložima – digitalnom ortofoto (DOF) planu i snimci stvarnog stanja ucrtan i označen (linija crvene boje) od točke 1 do točke 41 i od točke 41 do točke 1, prihvaća se i za isti se utvrđuje granica pomorskog dobra.***
- II. Utvrđenom granicom iz točke I. ovog rješenja u pomorsko dobro obuhvaćen je kopneni prostor označen na grafičkim priložima – digitalnom ortofoto (DOF) planu i snimci stvarnog stanja s uklopljenim katastarskim stanjem, slijedećim koordinativnim točkama iskazanim u metrima u Gauss – Kruegerovoj projekciji:

TOČKA	Y	X
1	5 467 001,74	4 934 600,92

2	5 467 010,40	4 934 604,48
3	5 467 056,03	4 934 544,05
4	5 467 136,01	4 934 502,02
	5	5 467 127,66
	6	5 467 200,71
	7	5 467 212,22
	8	5 467 347,32
	9	5 467 368,96
	10	5 467 326,40
	11	5 467 516,58
12	5 467 505,83	4 933 707,77
13	5 467 509,67	4 933 660,84
14	5 467 466,51	4 933 621,94
15	5 467 439,81	4 933 622,39
16	5 467 430,47	4 933 624,59
17	5 467 402,34	4 933 633,77
18	5 467 306,37	4 933 625,57
19	5 467 207,16	4 933 557,24
20	5 467 181,07	4 933 572,94
21	5 467 163,34	4 933 588,24
22	5 467 131,68	4 933 700,13
23	5 467 122,10	4 933 735,96
24	5 467 107,78	4 933 780,36
25	5 467 105,39	4 933 786,62
26	5 467 104,39	4 933 798,33
27	5 467 096,72	4 933 858,54
28	5 467 071,48	4 933 858,33
29	5 467 037,87	4 933 863,29
30	5 467 013,82	4 933 898,07
31	5 466 987,90	4 933 936,75
32	5 466 974,10	4 933 978,43
33	5 466 968,06	4 933 988,47
34	5 466 904,05	4 934 215,05
35	5 466 907,32	4 934 230,13
36	5 466 883,55	4 934 288,18
37	5 466 877,15	4 934 332,73
38	5 466 894,72	4 934 469,62
39	5 466 924,15	4 934 492,67
40	5 466 960,92	4 934 502,51
41	5 466 995,21	4 934 553,13

III. Granicom pomorskog dobra utvrđenog u točki I. ovog rješenja, obuhvaćene su djelomično površine zemljišta pripadnosti česticama katastarskih oznaka: 12029/1, 12029/2, 12026, 12018/1, 12018/2, 12007,12008, 12015/1, 12015/2, 12002/1, 12002/2, odnosno zemljišnoknjižnih oznaka: 12029, 12026, 12018/1, 12018/2, 12007,12008, 12015/1, 12015/2, 12002, sve k.o. Veli Lošinj.

Napomena: Čestice zemljišta katastarskih oznaka 12029/1 i 12029/2 upisane su u zemljišnim knjigama pod oznakom 12029, a čestice zemljišta oznaka 12002/1 i 12002/2 upisane su pod oznakom 12002.

- IV. Grafički prilozi – digitalni ortofoto (DOF) plan i snimak stvarnog stanja, u mjerilu 1:2000, sa ucrtanom i označenom granicom pomorskog dobra iz točke I. čine sastavne dijelove ovog rješenja.
- V. Po konačnosti rješenja, zadužuje se Primorsko – goranska županija da izradi geodetski elaborat sukladno odredbama članaka od 6. do 12. Pravilnika o evidentiranju i obilježavanju pomorskog dobra („Narodne novine” br. 29/05).

O b r a z l o ž e n j e

Temeljem zahtjeva Primorsko – goranske županije, Povjerenstvo za granice pomorskog dobra Primorsko – goranske županije izradilo je prijedlog granice pomorskog dobra na dijelu k.o. Veli Lošinj, za područje otoka Oruda, te isti putem Županijskog Upravnog odjela za pomorstvo, promet i veze dostavilo dana 08. lipnja 2009. godine ovom tijelu na daljnji postupak.

Isti, u svom prijedlogu, pored ostalog, navode da je granica pomorskog dobra predložena prema funkcionalnoj namjeni područja, odnosno moguće je primijeniti kriterije iz članka 3. stavka 3. točke 1. i 4. Uredbe o postupku utvrđivanja granice pomorskog dobra.

Analizirajući prijedlog granice pomorskog dobra, obrazloženje istog i priloženu dokumentaciju, ovo tijelo utvrdilo je slijedeće:

- način na koji se predlaže utvrđivanje granice pomorskog dobra u skladu je sa zakonskom definicijom što je, što čini i što se smatra pomorskim dobrom (članak 3. Zakona o pomorskom dobru i morskim lukama);
- načinom na koji se predlaže utvrđivanje granice pomorskog dobra u cijelosti su ispoštovane zakonske odredbe iz članka 4. stavka 1. u pogledu definicije dijela kopna koji se smatra morskom obalom;
- načinom na koji se predlaže utvrđivanje granice pomorskog dobra u cijelosti su ispoštivani i kriteriji propisani člankom 3. stavkom 3. točka 1. i 4. Uredbe o postupku utvrđivanja granice pomorskog dobra;
- tekstualni (opisni) dio s obrazloženjem i prilozi prijedloga granice pomorskog dobra, izrađen je i dostavljen/dostavljeni su u skladu sa člankom 4. stavkom 10. i člankom 7. Uredbe o postupku utvrđivanja granice pomorskog dobra.

Predmetno područje čini priobalno područje cijelog otoka Oruda, a isto u naravi predstavlja prirodnu, neurbaniziranu i nepristupačnu morsku obalu, stjenovitog morskog ruba, od kojeg se nastavlja pojas niske makije i zelenila.

Na predmetnom području uočen je određeni nesklad između prikazanog važećeg katastarskog stanja u odnosu na stvarno stanje na terenu (katastarske čestice zemljišta ne preklapaju se sa stvarnom linijom obale, a koja je cijelosti nastala prirodnim putem), a što se zasigurno može pripisati određenoj nepreciznosti katastarskog prikaza s obzirom na vremenski period njegovog nastajanja, kao i tehnicima i načinu snimanja u vrijeme kad je isti nastao (tzv. Austro – Ugarski katastar).

Nesklad katastarskog prikaza u odnosu na stvarno stanje na terenu uskladiti će se u postupku izrade geodetskog elaborata utvrđene granice pomorskog dobra za predmetno područje.

Opisno, granica pomorskog dobra za predmetno područje utvrđena je na slijedeći način:

Točka 1

Granica započinje u točki 1, označenoj na grafičkim priložima – digitalnom ortofoto (DOF) planu i snimku stvarnog stanja (ista točka položena na sjevernoj strani otoka Oruda, a udaljena oko 9 metara od linije koja označava srednje više visoke vode).

Od točke 1 do točke 41 i od točke 41 do točke 1

Od točke 1 granica preko lomnih točaka sve do točke 41 i nastavno na točku 1 slijedi u naravi rub vegetacije.

U pojas pomorskog dobra obuhvaćen je dio kopna, koji u naravi predstavlja prirodnu, kamenu, neuređenu i neizgrađenu obalu, u velikom dijelu голу i izloženu udarima najvećih valova za vrijeme nevremena, a u dijelovima prikazanim na grafičkom prilogu – digitalnom ortofoto (DOF) planu od točke 17 do točke 18 i od točke 26 do točke 29 vidljive su dvije prirodne, pješčane uvale u cijelosti u obuhvatu pojasa pomorskog dobra.

Širina obuhvaćenog dijela kopna u potpunosti zadovoljava zakonom propisani minimum, a iznosi u prosjeku od 8 do 20 metara računajući od linije koja označava srednje više visoke vode.

Prema ukupu važećeg katastarskog stanja na grafički prilog – snimak stvarnog stanja pripadnost pomorskom dobru utvrđuje se za dio površina zemljišta pripadnosti česticama katastarskih oznaka 12029/1, 12029/2, 12026, 12018/1, 12018/2, 12007,12008, 12015/1, 12015/2, 12002/1, 12002/2 (čestice zemljišnoknjižnih oznaka: 12029, 12026, 12018/1, 12018/2, 12007,12008, 12015/1, 12015/2, 12002).

Izvan granice pomorskog dobra prostire se dio kopna koji prema svojoj prirodi i namjeni nije u neposrednoj – funkcionalnoj vezi s korištenjem mora, odnosno isti ne predstavlja morsku obalu kao pojas pomorskog dobra u smislu zakonske definicije iste/istog. U naravi dio kopna prekriven najvećim dijelom niskom vegetacijom (travom i makijom), a manjim dijelom visokom vegetacijom. Od građevina, uočen je jedan manji kameni objekt, te kamena ruševina.

Zbog načina na koji je utvrđena granica pomorskog dobra za predmetno područje potrebno je izraditi geodetski elaborat. Sukladno članku 7. Pravilnika o evidentiranju i obilježavanju pomorskog dobra („Narodne novine” br. 29/05) obveza naručivanja geodetskog elaborata ide na teret podnositelja zahtjeva za utvrđivanjem granice pomorskog dobra.

Slijedom svega navedenog, odlučeno je kao u dispozitivu rješenja.

UPUTA O PRAVNOM LJEKU

Protiv ovog rješenja može se uložiti žalba Ministarstvu mora, prometa i infrastrukture, Zagreb, Prislavlje 14, u roku od 15 dana od dana dos



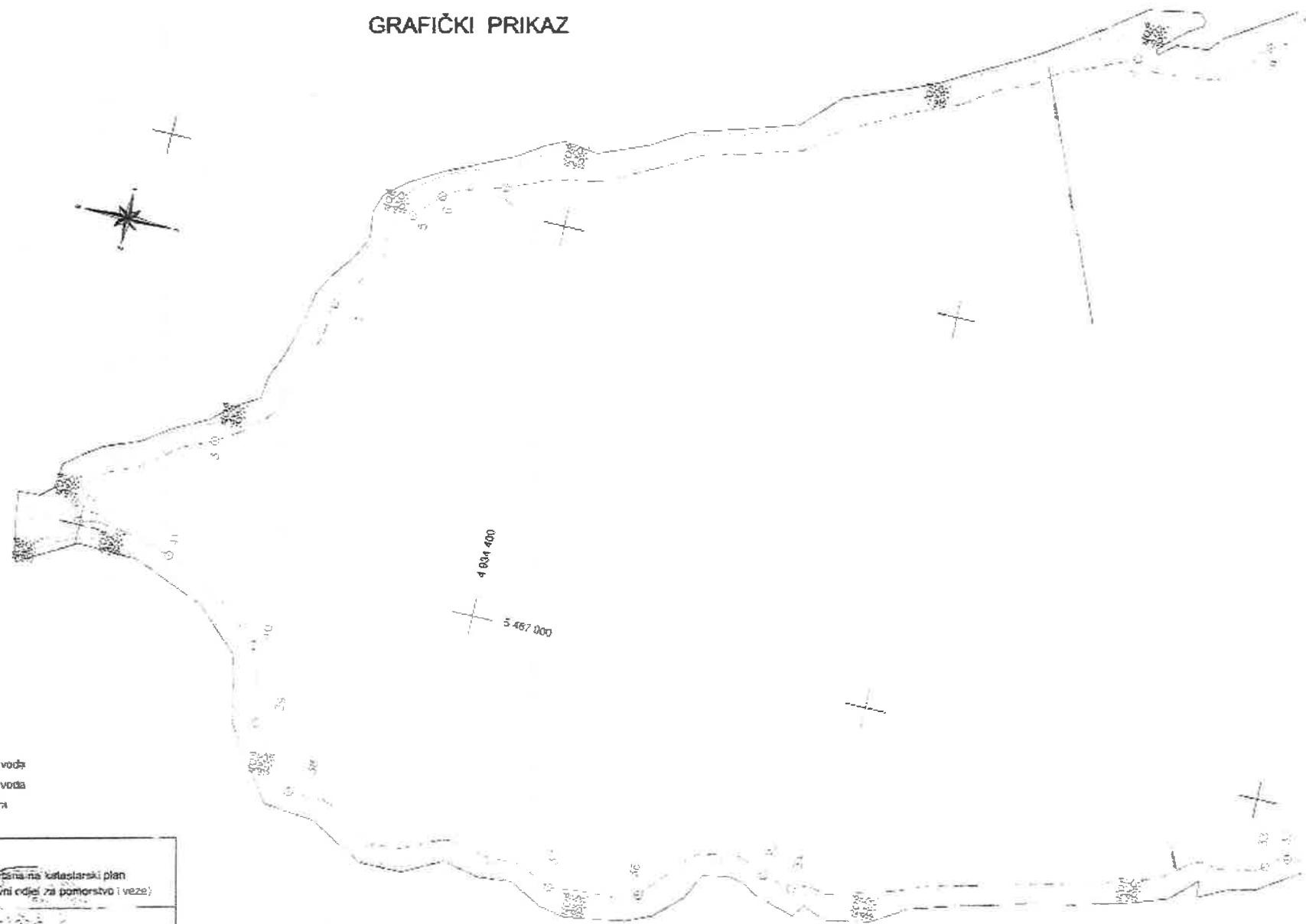
Dostaviti:

1. Upravni odjel za pomorstvo, promet i veze
Povjerenstvo za granice pomorskog dobra za
Primorsko-goransku županiju,
51000 RIJEKA, Ciottina 17b;
2. Županijsko Državno odvjetništvo
51000 RIJEKA, Franje Kurela b.b.;
3. Rikardo Badurina,
10000 ZAGREB, Gornje prekižje 23;
4. Arhiva, ovdje.

Prilog

PRIJEDLOG GRANICE POMORSKOG DOBRA

GRAFIČKI PRIKAZ



Legenda:

- linija 0,48m srednjih viših visokih voda
- - - linija 6m od srednjih viših visokih voda
- prijedlog granice pomorskog dobra

GRAFIČKI PRILOG:

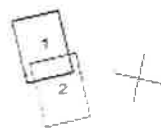
granica pomorskog dobra osigana na katastarski plan
(prema zahtjevu PGŽ - upravni odjel za pomorstvo i veze)

LOKACIJA : Otok Oruda

NO: VELI LOBANI
 Broj: 15/4
 Vrsta: 2
 Datum: 2000
 Datum: 2009
 Izradio: GEODETSKI ZAVOD RIJEKA d.o.o.
 Projektirao: PGŽ - UPRAVNI ODJEL ZA POMORSTVO, PROMET I VEZE
 Povjerenstvo za granice pomorskog dobra



Veza listova:





REPUBLIKA HRVATSKA
Ministarstvo mora, prometa
i infrastrukture

Uprava pomorskog prometa,
pomorskog dobra i luka
10000 Zagreb, Prisavlje 14
Tel: 01 61 69 111, Fax: 61 95 956

POVJERENSTVO ZA GRANICE

Klasa: UP/I 342-01/09-01/34
Ur. broj: 530-04-09-2
Zagreb, 14. rujna 2009.

Povjerenstvo za granice Ministarstva mora, prometa i infrastrukture u sastavu:

- Boris Fantulin kao predsjednik
- Nina Perko kao član
- Vlatka Đurković kao član

nadležno temeljem članka 14. stavka 1. Zakona o pomorskom dobru i morskim lukama („Narodne novine” br. 158/03, 100/04, 141/06, 38/09) i članka 9. stavak 1. Uredbe o postupku utvrđivanja granice pomorskog dobra („Narodne novine” br. 08/04, 82/05), rješavajući po prijedlogu granice pomorskog dobra na dijelu k.o. Veli Lošinj, za područje otoka Palacol, od strane Povjerenstva za granice pomorskog dobra Primorsko - goranske županije (Klasa: 342-01/09-05/22, Ur.broj: 2170/1-11/11-09-2), od dana 02. lipnja 2009. godine, a prema zahtjevu Primorsko – goranske županije, donosi

RJEŠENJE

- I. ***Prijedlog granice pomorskog dobra na dijelu k.o. Veli Lošinj, za područje otoka Palacol, koji je na grafičkim priložima – digitalnom ortofoto (DOF) planu i snimci stvarnog stanja ucrtan i označen (linija crvene boje) od točke 1 do točke 10 i od točke 10 do točke 1, prihvaća se i za isti se utvrđuje granica pomorskog dobra.***
- II. Utvrđenom granicom iz točke I. ovog rješenja u pomorsko dobro obuhvaćen je kopneni prostor označen na grafičkim priložima – digitalnom ortofoto (DOF) planu i snimci stvarnog stanja s uklopljenim katastarskim stanjem, slijedećim koordinativnim točkama iskazanim u metrima u Gauss – Kruegerovoj projekciji:

TOČKA	Y	X
1	5 468 029,22	4 933 232,27
2	5 468 040,48	4 933 239,34

3	5 468 073,60	4 933 225,38
4	5 468 181,72	4 933 199,95
5	5 468 212,84	4 933 175,22
6	5 468 289,52	4 933 071,61
7	5 468 238,65	4 933 029,79
8	5 468 136,07	4 933 030,16
9	5 468 077,15	4 933 125,98
10	5 468 053,74	4 933 169,87

- III. Granicom pomorskog dobra utvrđenog u točki I. ovog rješenja, obuhvaćene su djelomično površine zemljišta pripadnosti česticama katastarskih oznaka 11999, 11998/1 i 11988/2, odnosno zemljišnoknjižnih oznaka 11999 i 11998, sve k.o. Veli Lošinj. Napomena: Uz spis je priložen i dopis Općinskog suda u Malom Lošinju, Zemljišnoknjižnog odjela (Ki 10594-10630/07, Ki 10632-10650/07, Ki 10741-10788/07, Ki 10816-10819/07) u kojem se, pored ostalog, navodi da čestica zemljišta oznake 11998 u zemljišnim knjigama nije cijepana.
- IV. Grafički prilozi – digitalni ortofoto (DOF) plan i snimak stvarnog stanja, u mjerilu 1:1000, sa ucrtanom i označenom granicom pomorskog dobra iz točke I. čine sastavne dijelove ovog rješenja.
- V. Po konačnosti rješenja, zadužuje se Primorsko – goranska županija da izradi geodetski elaborat sukladno odredbama članaka od 6. do 12. Pravilnika o evidentiranju i obilježavanju pomorskog dobra („Narodne novine” br. 29/05).

Obrazloženje

Temeljem zahtjeva Primorsko – goranske županije, Povjerenstvo za granice pomorskog dobra Primorsko – goranske županije izradilo je prijedlog granice pomorskog dobra na dijelu k.o. Veli Lošinj, za područje otoka Palacol, te isti putem Županijskog Upravnog odjela za pomorstvo, promet i veze dostavilo dana 08. lipnja 2009. godine ovom tijelu na daljnji postupak.

Isti, u svom prijedlogu, pored ostalog, navode da je granica pomorskog dobra predložena prema funkcionalnoj namjeni područja, odnosno moguće je primijeniti kriterije iz članka 3. stavka 3. točke 1. i 4. Uredbe o postupku utvrđivanja granice pomorskog dobra.

Analizirajući prijedlog granice pomorskog dobra, obrazloženje istog i priloženu dokumentaciju, ovo tijelo utvrdilo je slijedeće:

- način na koji se predlaže utvrđivanje granice pomorskog dobra u skladu je sa zakonskom definicijom što je, što čini i što se smatra pomorskim dobrom (članak 3. Zakona o pomorskom dobru i morskim lukama);
- načinom na koji se predlaže utvrđivanje granice pomorskog dobra u cijelosti su ispoštovane zakonske odredbe iz članka 4. stavka 1. u pogledu definicije dijela kopna koji se smatra morskom obalom;
- načinom na koji se predlaže utvrđivanje granice pomorskog dobra u cijelosti su ispoštivani i kriteriji propisani člankom 3. stavkom 3. točka 1. i 4. Uredbe o postupku utvrđivanja granice pomorskog dobra;

PUNOMOĆ

Kojom ja : MARIO BERNABICH KAO PUNOMOĆNIK ZA :
DANIEL MARUSSICH, CHRISTINA BARBARA MARUSSICH,
ŽAIBA DE INGENIIS, MARIA CESARINA KERSULIC

opunomoćujem (o) : **Zajednički odvjetnički ured**
Adela Budinić-Kušeta i Adrijana Antičević
Zagrebačka 67, Mali Lošinj

da me (nas) zastupa u postupku koji se vodi pred:

PRIMORSKO-GORANSKOM ŽUPANIJOM

pod poslovnim brojem: _____

protiv: _____

radi: PONUDE PO PRAVU PRVOKUPA

Pristajem(o) da ga za slučaj spriječenosti zamijeni:

Za slučaj spora glede nagrade pristajem(o) na nadležnost Općinskog suda u Malom Lošinjju.

U Malom Lošinjju, _____ godine

Mario Bernabich

PRIJEDLOG GRANICE POMORSKOG DOBRA GRAFIČKI PRIKAZ



Legenda:

- linija 0,46m srednjih viših visokih voda
- linija 6m od srednjih viših visokih voda
- - - - - prijedlog granice pomorskog dobra

GRAFIČKI PRILOG:

granica pomorskog dobra ucrtana na katastarski plan
(prema zahtjevu PGŽ - Upravni odjel za pomorstvo i veze)

LOKACIJA: Dio otoka Palacoli

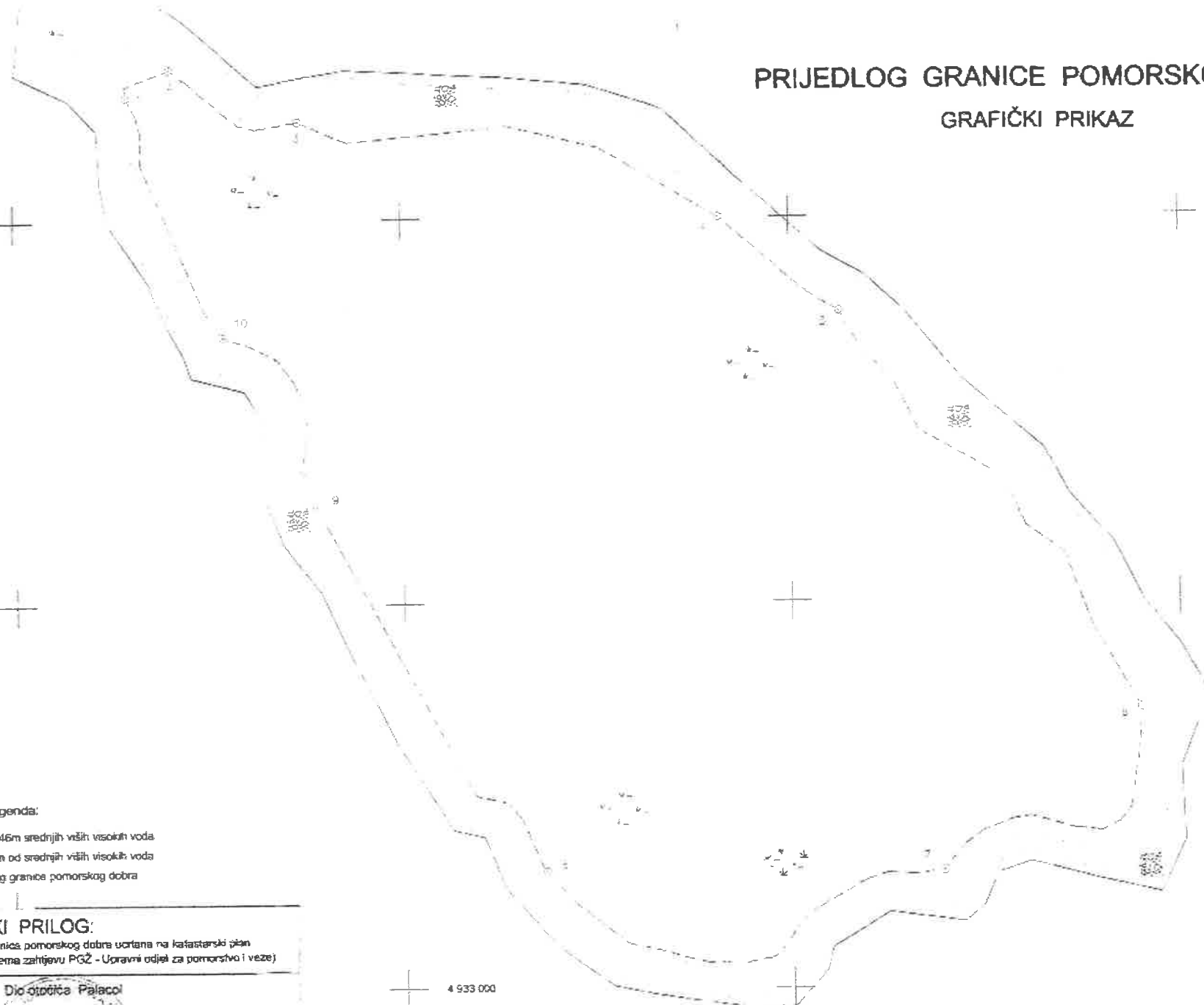
K.O.
m. b. n.
m. p. n.
datum
skala
projektor

1:1000
1:1000
15. lipnja 2018.
1:1000
PGŽ - UPRAVNI ODJEL ZA POMORSTVO, PROMET I VEZE
Povjerenstvo za granice pomorskog dobra

GEODETSKI ZAVOD
RIJEKA d.o.o.

GEODETSKI ZAVOD RIJEKA d.o.o.
b. i. Rijeke za pomorstvo

4 933 000
5 468 100



PUNOMOĆ

Ovlašćujem(o) ODVJETNICU JOELU BUDINIĆ-KUČETA
MALI BUDINIĆ, ZABJEŽAČA 67

..... da me (nas) zastupa u građanskom,
parničnom, vanparničnom, ovršnom, zemljišnoknjižnom postupku, kaznenom
predmetu, postupku pred trgovačkim sudom, u postupku pred tijelima državne
uprave koji se vodi kod PRIMORSKO GORANSKE ŽUPANIJE

zbog POVUKE PRAVA PREDUZIMA NEKRETNINA U N.O.
VELI BUDINIĆ KOJE U NAZIV PREDSTAVLJAJU ODOČLE
ORUDA I PALACOL, SUKLADNO ČL. 354
ZAKONA O ODOČIMA

pod poslovnim brojem


Ovlašćujem(o) ga da me (nas) zastupa u svim mojim (našim) pravnim
poslovima u sudu i izvan suda i kod svih drugih državnih tijela te da zbog zaštite
i ostvarenja mojih (naših) na zakonu osnovanih prava i interesa poduzima sve
pravne radnje i upotrijebi sva u zakonu predviđena sredstva a naročito da
podnosi tužbe i ostale podneske, da sklapa poravnanja, da daje nasljedne
izjave te da prima novac i novčane vrijednosti i da o tome izdaje potvrde.

Pristajem(o) da ga zamjenjuje

u DUGOŠEVNIM, dana 30.06.17 god.


DANIJELA
BADURINA


RADICA
BADURINA

 DANIJELA
BADURINA

PUNOMOĆ

Kojom ja, Rikardo Badurina

opunomoćujem : **Zajednički odvetnički ured
Adela Budinić-Kušeta i Adrijana Antičević
Zagrebačka 67, Mali Lošinj**

da me zastupa u postupku pred :

PRIMORSKO-GORANSKOM ŽUPANIJOM, UPRAVNIM ODJELOM ZA UPRAVLJANJE
IMOVINOM I OPĆE POSLOVE

radi: PONUDE TO PRAVU PRVOKUPA

Pristajem da ga za slučaj spriječenosti zamijeni:

Za slučaj spora glede nagrade pristajem na nadležnost Općinskog suda u Malom Lošinj.

U Malom Lošinj, _____ godine





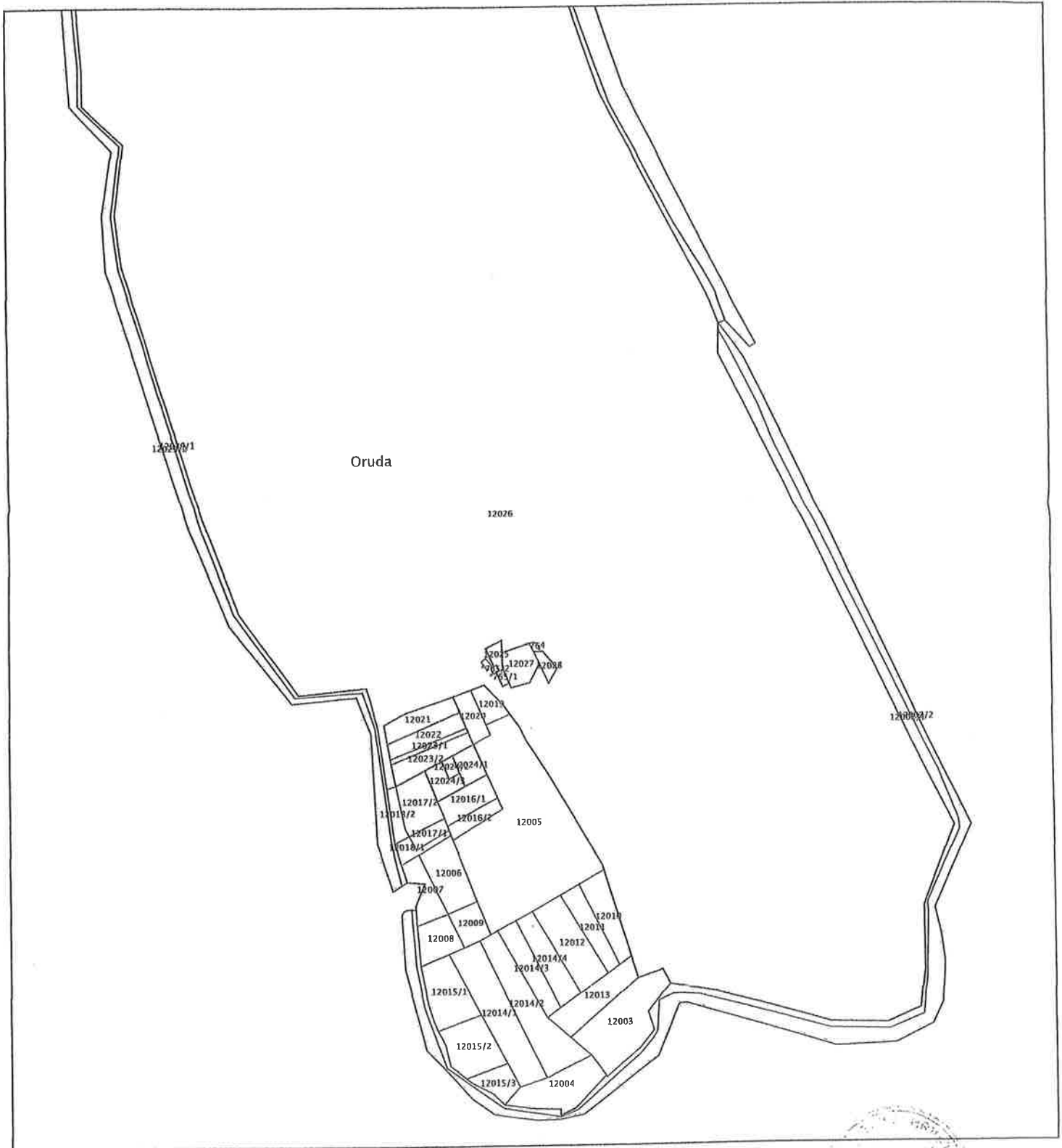
REPUBLIKA HRVATSKA
DRŽAVNA GEODETSKA UPRAVA
PODRUČNI URED ZA KATASTAR RIJEKA
ISPOSTAVA ZA KATASTAR NEKRETNINA MALI LOŠINJ

K.o. VELI LOŠINJ
k.č.br.: 12021, 12022, 12023/1, 12023/2, 12024/1 i druge.

KLASA: 935-06/17-01/110
URBROJ: 541-17-06-01/3-17-3
MALI LOŠINJ, 15.03.2017.

IZVOD IZ KATASTARSKOG PLANA

Mjerilo 1:2880
Izvorno mjerilo 1:2880



Upravna pristojba prema tar. br. 44 Tarife upravnih pristojbi Uredbe o Tarifama upravnih pristojbi (»Narodne novine«, br. 8/17) u iznosu od 45,00 kuna naplaćena je u državnim bilježima. Upravna pristojba po tar. br. 1 ne naplaćuje se.

Službeni osoba: Siniša Pavanello
Štampati za geodetske poslove



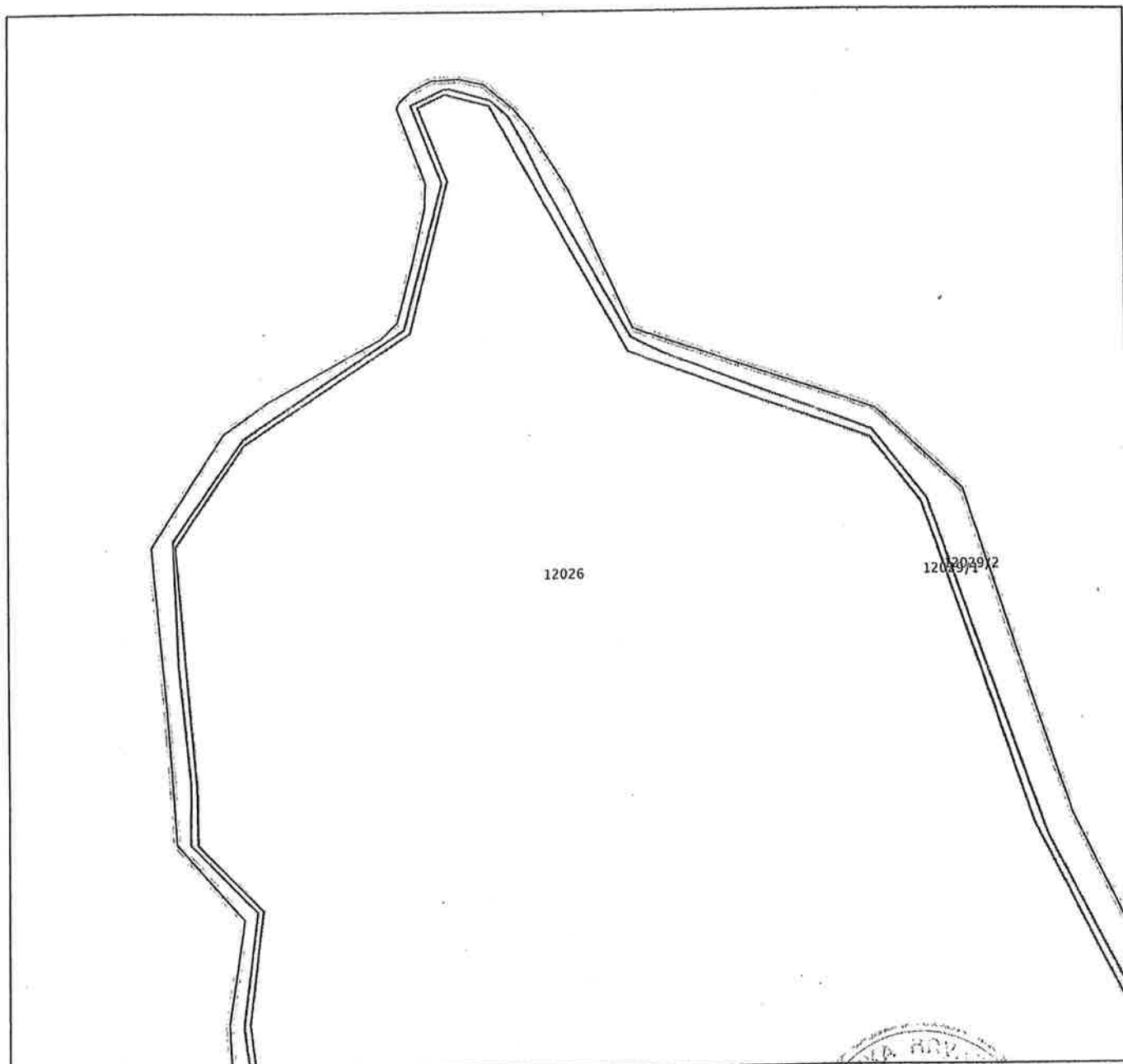
REPUBLIKA HRVATSKA
DRŽAVNA GEODETSKA UPRAVA
PODRUČNI URED ZA KATASTAR RIJEKA
ISPOSTAVA ZA KATASTAR NEKRETNINA MALI LOŠINJ

K.o. VELI LOŠINJ
k.č.br.: 12026, 12029/1, 12029/2

KLASA: 935-06/17-01/110
URBROJ: 541-17-06-01/3-17-4
MALI LOŠINJ, 15.03.2017.

IZVOD IZ KATASTARSKOG PLANA

Mjerilo 1:2880
Izvorno mjerilo 1:2880



Upravna pristojba prema tar. br. 44 Tarife upravnih pristojbi Uredbe o Tarifi upravnih pristojbi (»Narodne novine«, br. 8/17) u iznosu od 45,00 kuna naplaćena je u državnim biljezima. Upravna pristojba po tar. br. 1 ne naplaćuje se.



Službena osoba: Sipiša Pavanello
stručni referent/za geodetske poslove



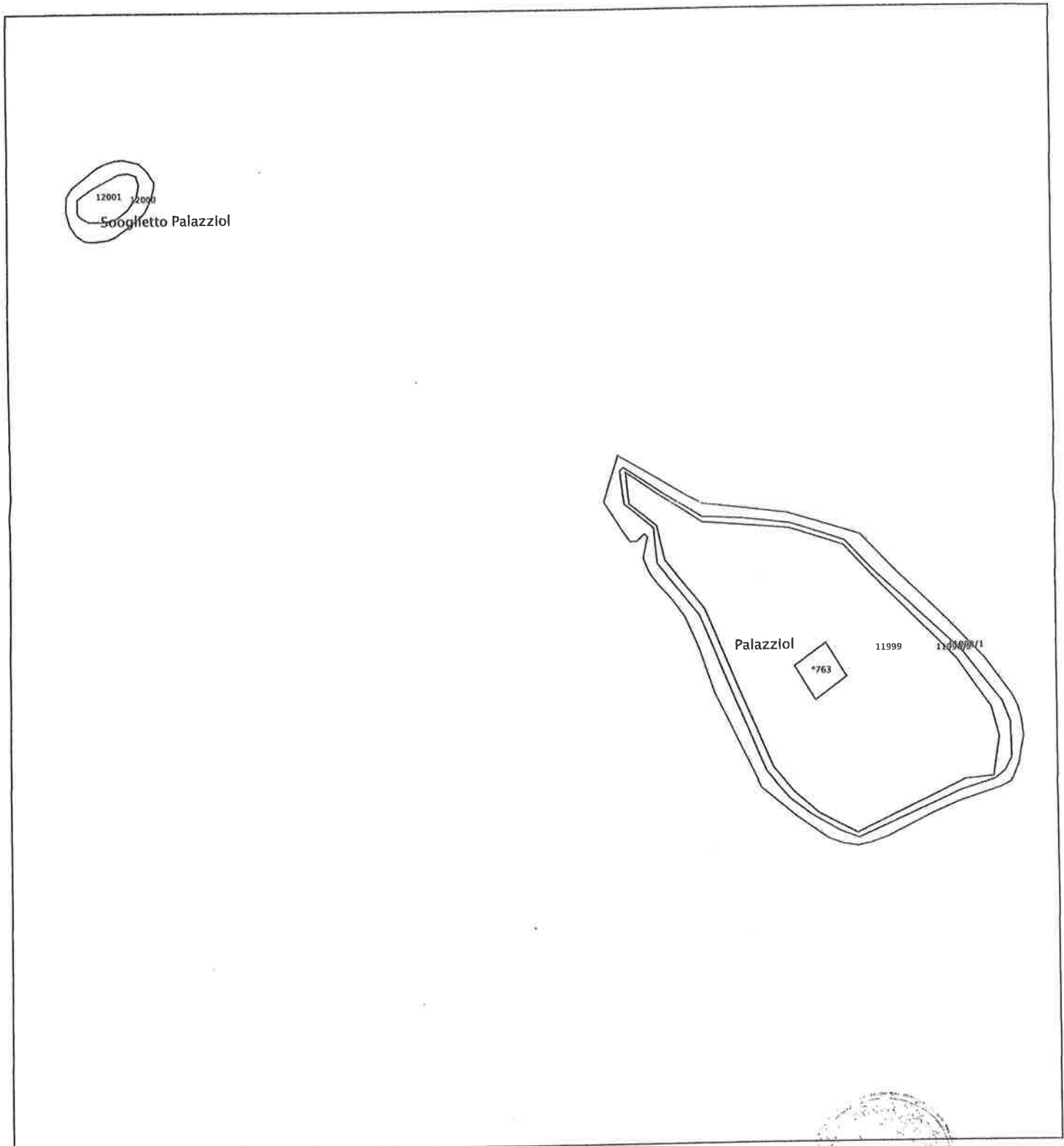
REPUBLIKA HRVATSKA
DRŽAVNA GEODETSKA UPRAVA
PODRUČNI URED ZA KATASTAR RIJEKA
ISPOSTAVA ZA KATASTAR NEKRETNINA MALI LOŠINJ

K.o. VELI LOŠINJ
k.č.br.: 11998/2, 12000, 12001, *763

KLASA: 935-06/17-01/110
URBROJ: 541-17-06-01/3-17-2
MALI LOŠINJ, 15.03.2017.

IZVOD IZ KATASTARSKOG PLANA

Mjerilo 1:2880
Izvorno mjerilo 1:2880



Upravna pristojba prema tar. br. 44 Tarife upravnih pristojbi Uredbe o Tarifi upravnih pristojbi (»Narodne novine«, br. 8/17) u iznosu od 45,00 kuna naplaćena je u državnim bilježima. Upravna pristojba po tar. br. 1 ne naplaćuje se.

Službena osoba: Siniša Pavanello
stručni jeftodir za geodetske poslove

