



**REPUBLIKA HRVATSKA
PRIMORSKO-GORANSKA ŽUPANIJA**

UPRAVNI ODJEL ZA GOSPODARENJE
IMOVINOM I OPĆE POSLOVE

KLASA: 940-01/16-06/1
URBROJ: 2170/1-06-02/1-16-14
Rijeka, 25. kolovoz 2016.

**PRIJEDLOG
ODLUKE O DAVANJU SUGLASNOSTI NA IZVJEŠĆE O
UTVRĐIVANJU MEĐA I DRUGIH GRANICA TE O NOVIM
RAZGRANIČENJIMA NA KATASTARSKOJ ČESTICI 385/2,
KATASTARSKE OPĆINE VOLOSKO**


**Suglasnost UO za zdravstvo
Pročelnica**

Doc. dr. sc. Đulija Malatestinić, dr. med.


Pročelnica

Branka Ivandić, dipl.iur.

Materijal izradila

Ivana Saftić, dipl.iur.

I. PRAVNI OSNOV

Člankom 2. stavkom 1. Odluke o uvjetima, načinu i postupku raspolaganja i upravljanja nekretninama u vlasništvu Primorsko – goranske županije („Službene novine“ broj 49/12, 37/15 i 4/16 – pročišćeni tekst, u daljnjem tekstu: Odluka) utvrđeno je da Županijska skupština, odnosno Župan upravljaju i raspolažu nekretninama u vlasništvu Županije, pažnjom dobrog domaćina na načelima zakonitosti, ekonomičnosti i svrsishodnosti, a sukladno odredbama zakona koji se odnose na raspolaganje i upravljanje nekretninama, Statuta Županije i ove Odluke.

Člankom 52. točkom 12. Statuta Primorsko-goranske županije („Službene novine“ broj 23/09, 9/13 i 25/13 – pročišćeni tekst, u daljnjem tekstu: Statut) određeno je da Župan Primorsko-goranske županije upravlja nekretninama i pokretninama u vlasništvu Županije, kao i njezinim prihodima i rashodima, u skladu sa Zakonom i Statutom.

Člankom 25. Poslovnika o radu Župana Primorsko-goranske županije („Službene novine“ broj 23/14, 16/15 i 3/16 i 19/16 – pročišćeni tekst) propisano je da Župan Primorsko-goranske županije donosi opće akte kada je to propisano posebnim zakonom, pojedinačne akte kada rješava o pravima, obvezama i pravnim interesima fizičkih i pravnih osoba, te zaključke.

Sukladno članku 45. Pravilnika o geodetskom projektu („Narodne novine“, broj 12/14 i 56/14) Izvješće o utvrđivanju međa i drugih granica te o novim razgraničenjima potpisuju stvarni korisnici na katastarskim česticama koje su predmet geodetskog projekta.

II. OBRAZLOŽENJE

Dana 01. kolovoza 2016. godine ovaj Upravni odjel zaprimio je dopis geodetskog društva Geoprojekt d.d. iz Opatije, kojim se traži suglasnost na Geodetski projekt za izgradnju „TS 20/0,4 Kv Dom zdravlja Opatija“, oznake 1-69-40-2015 i Izvješće o utvrđivanju međa i drugih granica te o novim razgraničenjima na dijelu katastarske čestice 385/2, upisane u z.k. uložak 2182, katastarske općine Volosko, a koja je u vlasništvu Primorsko-goranske županije.

U daljnjem postupku utvrđeno je da se radi o nekretnini koju je Grad Opatija 3. ožujka 2016. godine darovao Primorsko-goranskoj županiji u svrhu izgradnje Doma zdravlja Opatija. Predmetna nekretnina upisana je u zemljišnoj knjizi Općinskog suda u Opatiji kao vlasništvo Primorsko-goranske županije.

Geodetski projekt „TS 20/0,4 kV Dom zdravlja Opatija“, izrađen je na zahtjev HEP ODS d.o.o., a u svrhu formiranja nove katastarske čestice na kojoj će se izgraditi trafostanica za potrebe izgradnje objekta Doma zdravlja Primorsko-goranske županije.

Dana 2. kolovoza 2016. ovaj Upravni odjel zatražio je očitovanje Upravnog odjela za zdravstvo na dostavljeni Geodetski projekt kao i Izvješće o utvrđivanju međa i drugih granica te o novim razgraničenjima, budući da se istim planira izgradnja trafostanice koja bi obuhvatila 59 m² predmetne čestice na kojoj se planira izgradnja Doma zdravlja Opatija.

Dopisom Upravnog odjela za zdravstvo od dana 9. kolovoza 2016. (Klasa: 940-01/16-06/1, Urbroj: 2170/1-06-02/1-16-12/1-16) dostavljeno je očitovanje Doma

zdravlja Primorsko-goranske županije kojim navode da su sa HEP ODS d.o.o. sklopili elektro energetska suglasnost (PEES) predugovor o priključenju, te je HEP ODS d.o.o. na osnovu istog pokrenuo postupak formiranja nove čestice površine 59m² k.č. 385/2, k.o. Volosko, a u svrhu izgradnje nove trafostanice TS 20/0,4 kV, za potrebe izgradnje objekta Dom zdravlja Primorsko-goranske županije u Ispostavi Opatija. S obzirom na iznijeto, smatraju da nema zapreke da Primorsko-goranska županija ovjeri dostavljeni primjerak Geodetskog projekta i predmetnog Izvješća.

Slijedom navedenog, predlaže se Županu da dade suglasnost na predmetno izvješće o utvrđivanju međa i drugih granica, te o novim razgraničenjima.

Uz ovaj materijal prilaže se očitovanje Ravnatelja Doma zdravlja Primorsko-goranske županije od dana 8. kolovoza 2016. (KLASA: 940-01/16-06/1, URBROJ: 2170//1-06-02/1-16-12), Geodetski projekt (broj: 1-69-40-2015) o izgradnji „TS 20/0,4 kV Dom zdravlja Opatija“, Izvješće o utvrđivanju međa i drugih granica te o novim razgraničenjima, te izvadak iz zemljišne knjige.

III. OCJENA I IZVORI POTREBNIH NOVČANIH SREDSTAVA

Za provođenje ove Odluke nije potrebno osigurati novčana sredstva u Proračunu Primorsko-goranske županije.

IV. PRIJEDLOG ZAKLJUČKA

Slijedom navedenog, predlaže se Županu Primorsko-goranske županije da donese zaključak u tekstu kako slijedi:

Na temelju članka 2. stavka 1. Odluke o uvjetima, načinu i postupku raspolaganja i upravljanja nekretninama u vlasništvu Primorsko – goranske županije („Službene novine“ broj 49/12, 37/15 i 4/16 – pročišćeni tekst), članka 52., točke 12. i 23. Statuta Primorsko-goranske županije („Službene novine“, broj 23/09, 9/13, 25/13- pročišćeni tekst), a u svezi sa člankom 25. Poslovnika o radu Župana Primorsko-goranske županije („Službene novine“ 23/14, 16/15, 3/16 i 19/16 – pročišćeni tekst), Župan Primorsko-goranske županije dana _____.____.2016. godine donio je

Z a k l j u č a k

1. Donosi se Odluka o davanju suglasnosti na Izvješće o utvrđivanju međa i drugih granica te o novim razgraničenjima na katastarskoj čestici 385/2, katastarske općine Volosko.
(Odluka je sastavni dio ovog Zaključka)
2. Zadužuje se Upravni odjel za gospodarenje imovinom i opće poslove da, u roku od 8 dana od dana donošenja ovog Zaključka, Izvješće iz točke 1. ovog Zaključka dostavi Županu na potpis.

Na temelju članka 2. stavka 1. Odluke o uvjetima, načinu i postupku raspolaganja i upravljanja nekretninama u vlasništvu Primorsko – goranske županije („Službene novine“ broj 49/12, 37/15 i 4/16 – pročišćeni tekst), članka 52., točke 12. i 23. Statuta Primorsko-goranske županije („Službene novine“, broj 23/09, 9/13, 25/13- pročišćeni tekst), a u svezi sa člankom 25. Poslovnika o radu Župana Primorsko-goranske županije („Službene novine“ 23/14, 16/15 i 3/16 i 19/16 – pročišćeni tekst), Župan Primorsko-goranske županije dana _____.____.2016. godine donio je

ODLUKU

o davanju suglasnosti na Izvješće o utvrđivanju međa i drugih granica, te o novim razgraničenjima na katastarskoj čestici 385/2, katastarske općine Volosko

I.

Daje se suglasnost na Izvješće o utvrđivanju međa i drugih granica te o novim razgraničenjima na katastarskoj čestici 385/2, katastarske općine Volosko koja je u vlasništvu Primorsko – goranske županije.

II.

Ova Odluka stupa na snagu danom donošenja.



DOM ZDRAVLJA
PRIMORSKO-GORANSKE ŽUPANIJE

Krešimirova 52a, 51000 Rijeka, Republika Hrvatska tel.051/666-001, fax. 051/337-405,
VMB: 1797620, OIB: 20043484292, Žiro 2402006-11004-02884

Vaš znak: Klasa: 940-01/16-06/1
Urbroj: 2170/1-06-02/1-16-12/1-16

Naš znak : 01-65/9 -16

Rijeka, 08.08.2016.g.

PRIMORSKO-GORANSKA
ŽUPANIJA
Upravni odjel za zdravstvo
Izv.prof.dr.sc. Đulija Malatestinić, dr.med.
Slogin kula 2
51 000 R i j e k a

Predmet: Dostava Geodetskog projekta za izgradnju TS 20/0,4 kV
Dom zdravlja Opatija
-očitovanje, dostavlja se.-

REPUBLIKA HRVATSKA		
2170/1 PRIMORSKO-GORANSKA ŽUPANIJA		
Prilog: 10-08-2016		
Klasifikacija oznaka	Ustrojstvena jedinica	
940-01/16-06/1	04	
Urudžbeni list	Prilozi	Vrijednost
871-16-2		

Poštovani,

vezano za Vaš zahtjev za dostavu očitovanja na dopis Upravnog odjela za gospodarstvo imovinom i opće poslove broj gornji od 02.08.2016.g. očitujemo se kako slijedi.

Za potrebe izgradnje objekta Dom zdravlja PGŽ u Ispostavi Opatija potrebno je izgraditi novu trafostanicu TS 20/0,4 kV Dom zdravlja Opatija i formirati novu katastarsku česticu na kojoj će se ista trafostanica izgraditi.

Dom zdravlja PGŽ i HEP ODS d.o.o. u tu svrhu skopili su prethodno elekto energetska suglasnost (PEES) predugovor o pruključenju, te je je HEP na osnovu istog pokrenuo postupak formiranja nove čestice površine 59 m² K.Č. 385/2 k.o. Volosko.

Slijedom navedenog postupka smatramo da nema zapreke da Primorsko-goranska županija ovjeri dostavljeni primjerak Geodetskog projekta za izgradnju TS 20/0,4 kV za potrebe objekta Doma zdravlja PGŽ u Ispostavi Opatija.

S poštovanjem,

Ravnatelj

Boris Ritoša, dipl.oec.

Ured ravnateljstva: 666-001, 666-002, Odjel za eko. finan. poslove: 666-006, 666-009, 666-007, 666-011, Odjel općih, pravnih i kadrovskih poslova: 666-013, 666-012, Odjel tehničkih poslova: 666-019, 666-018, Odjel nabave i apoteka: 666-034, 666-035
Patronažna služba: 666-022, Odjel javne nabave: 666-006

ISPOSTAVE:

RIJEKA, Krešimirova 52/a, tel. 666-001, fax. 337-405

CRIKVENICA, Katorska 13/a, Crikvenica, tel. 782-204, fax. 241-21

DELNICE, Šet. I. G. Kovačića 1, Delnice, tel. 811-237, fax. 814-326

MALI LOŠINJ, Dominika Skopinića 4, M. Lošinj, tel. 231-737, fax. 231-804

RAB, Palit 143/a, Rab, tel. 776-980, fax. 724-375

ČABAR, Nar. Oslobođenja 7, Čabar, tel. 821-081, fax. 821-683

KRK, Vinogradska 2/b, Krk, tel. 221-155, fax. 221-239

OPATIJA, Stube V.Ekl 1, Opatija, tel. 271-536, fax. 271-332

VRBOVSKO, Dobra 20, Vrbovsko, tel. 875-838, fax. 875-838



Izješće o utvrđivanju međa i drugih granica te o novim razgraničenjima

I. a. Naručitelj izrade elaborata:

1. HEP ODS d.o.o.
Ulica grada Vukovara 37, 10 000 Zagreb
OIB: 46830600751

K.O.: Volosko; m.br.:320170 kat. čestice broj.: 385/2 i 385/4

I. b. Stvarni korisnici predmetnih katastarskih čestica:

1. kat. čest. broj. 385/2 PRIMORSKO-GORANSKA ŽUPANIJA
Adamićeva 10
51 000 Rijeka
OIB:32420472134
2. kat. čest. broj. 385/4 GRAD OPATIJA
Trg Maršala Tita 3
51 410 Opatija

II. Stvarni korisnici susjednih katastarskih čestica:

1. kat. čest. broj. 385/5, 385/6 REPUBLIKA HRVATSKA
OIB: 52634238587
2. kat. čest. broj. 394/2 GRAD OPATIJA
Trg Maršala Tita 3
51 410 Opatija
3. kat. čest. broj. 403 JURAK NINA, R.ZORE P.MIRA ,
NOVA CESTA 85/33, OPATIJA
4. kat. čest. broj. 404, 405,
406/2, 429/2 SOLUM VILLAS D.O.O.,
OPATIJA, VJEKOSLAVA SPINČIĆA 13
5. kat. čest. broj. 969 JAVNO DOBRO, PUTEVI I CESTE

Granica predmetnih katastarskih čestica u ovom geodetskom projektu snimljene su prema stvarnom stanju na terenu (na dijelu na kojem se radi buduća trafostanica), a omeđene su čvrstim granicama kao što je detaljno prikazano na prikazu izmjernog stanja koji je sastavni dio ovog elaborata. Međe predmetnih katastarskih čestica 385/2 i 385/4 cijepane su prema glavnom projektu te su nastale katastarske čestice 385/14 i 385/15. Međa novoformirane k.č. 385/15 definirana je plastičnim oznakama s metalnom jezgrom (na prikazu izmjerenog stanja detaljne točke 1, 2, 3, 4, 5, 6, 7).

I. a. Naručitelj izrade elaborata:

1. HEP ODS d.o.o.

Ulica grada Vukovara 37, 10 000 Zagreb

OIB: 46830600751

Potpisi stvarnih korisnika:

I. b. Katastarskih čestica koje su predmet elaborata:

1. k.č. 385/2

PRIMORSKO-GORANSKA ŽUPANIJA
Adamićeva 10
51 000 Rijeka
OIB:32420472134

2. k.č. 385/4

GRAD OPATIJA
Trg Maršala Tita 3
51 410 Opatija

Izradba: Geoprojekt d.d.

Ovjerava:

U Opatiji, srpanj 2016.

IZJAVA OVLAŠTENOG INŽENJERA GEODEZIJE

Ovom izjavom utvrđujem da se na utvrđivanje međa nisu pozvali stvarni korisnici susjednih katastarskih čestica (k.č.385/5, 385/6, 394/2, 403, 404, 405, 406/2, 429/2, 969) iz razloga što su međe predmetnih katastarskih čestica (k.č.385/2 i k.č.385/4) evidentirane u elaboratu br. 0020/2015 a ovim se elaboratom međe prema susjednim katastarskim česticama ne mijenjaju.

Izrada: Geoprojekt d.d.

Ovjerava:

U Opatiji, srpanj 2016.



Izdavatelj:

GEOPROJEKT d.d.

Nova cesta 224/2, 51 410 Opatija

OIB: 90505898082

PROSTOR ZA OVJERU NADLEŽNOG TIJELA ZA IZDAVANJE DOZVOLA

Naručitelj:

HEP ODS d.o.o.

Ulica grada Vukovara 37, 10 000 Zagreb

OIB: 46830600751

Podaci o idejnom / glavnom projektu:

Zajednička oznaka svih mapa: OG3327

Razina projekta: Glavni projekt

Redni broj mape: 3

Oznaka geodetskog projekta: 1-69-40-2015

GEODETSKI PROJEKT

TS 20/0,4 kV DOM ZDRAVLJA OPATIJA

na dijelu k.č. 385/2 te dijelu k.č. 385/4

odnosno novoformiranoj k.č. 385/15

u k.o. Volosko m.br.:320170

Naziv projektantskog ureda:

ESP d.o.o.,

Pomerio 11, 51 000 Rijeka

OIB: 99891593001

PROSTOR ZA OZNAKU POTVRDE KATASTARSKOG UREDA

Glavni projektant:

Miroslav Crnić, mag.ing.el.

Ovlašteni inženjer geodezije:

Branko Manojlović, dipl.ing.geod.

Odgovorna osoba:

Branko Manojlović, dipl.ing.geod.

Opatija, srpanj 2016.



Sjedište i uprava društva
Nova Cesta 224/2, 51410 OPATIJA
tel: 051/228-863; fax: 051/740-230
e-mail: geoprojekt@geoprojekt.com
web: www.geoprojekt.com

Geo-izmjere i geo-informacijski projekti
Nova Cesta 224/2, 51410 OPATIJA
tel: 051/711-745; fax: 051/711-327
Sv. Ivan bb, 52420 BUZET
tel: 052/695-262; fax: 052/695-266

Prostorno projektiranje i projektna logistika
Zariova ul. 51000 RIJEKA
tel: 051/211-416; 051/211-417

Građevinska proizvodnja i logistika projekata
Sv. Ivan bb, 52420 BUZET
tel: 052/695-264; fax: 052/695-266

Društvo je upisano kod Trgovačkog suda u Rijeci pod MBS 040040263. Temeljni kapital: 9.833.850,00 kuna. Matični broj: 3043762. OIB: 90505898082

• Uprava društva: Branko Manojlović, dipl.ing.geod.; Ante Čavlića, dipl.ing.grad.; Igor Vrtičar, mag.ing.aedif. • Predsjednik Nadzornog odbora: dr.sc. Zdravko Žekić



**REPUBLIKA HRVATSKA
DRŽAVNA GEODETSKA UPRAVA
SREDIŠNJI URED**

10000 Zagreb, Gruška 20
Tel. 01/6165-404, fax: 01/6165-484

KLASA: UPA 930-03/07-02/33
UR.BROJ: 541-01-01/1-08-6
Zagreb, 20.02.2008.

Na temelju članka 103. st 2. Zakona o državnoj izmjeri i katastru nekretnina („Narodne novine“ br.: 16/07) ravnatelj Državne geodetske uprave donosi:

RJEŠENJE

1. Utvrđuje se da je tvrtka **GEOPROJEKT d.d.** za geodetske, projektantske poslove i konzalting, Opatija, Nova Cesta 224/2 uskladila svoje poslovanje i djelatnost sa odredbama Zakona o državnoj izmjeri i katastru nekretnina i odredbama Pravilnika o uvjetima i mjerilima za davanje i oduzimanje suglasnosti za obavljanje poslova državne izmjere i katastra nekretnina.
2. Danom donošenja ovog rješenja prestaje važiti rješenje Državne geodetske uprave
KLASA: 930-01/00-01/199, URBROJ: 541-05-2/1-05-7 od 15.03.2005.
3. Tvrtki **GEOPROJEKT d.d.** za geodetske, projektantske poslove i konzalting, Opatija, Nova Cesta 224/2

daje se suglasnost za obavljanje poslova državne izmjere i katastra nekretnina iz članka 104. stavka. 1. točke:

1. Izradba elaborata stalnih geodetskih točaka za potrebe osnovnih geodetskih radova
2. Izvođenje geodetskih radova za potrebe izmjere, označavanja i održavanja državne granice
3. Izradba elaborata topografske izmjere i izradbe državnih karata
4. Izradba elaborata katastarske izmjere i tehničke reambulacije
5. Izradba parcelacijskih i drugih geodetskih elaborata katastra zemljišta
6. Izradba parcelacijskih i drugih geodetskih elaborata katastra nekretnina
7. Izradba elaborata katastra vodova i tehničko vođenje katastra vodova
8. Izradba posebnih geodetskih podloga za prostorno planiranje i graditeljsko projektiranje, izradbu geodetskoga projekta, izradbu elaborata o iskolčenju građevine, kontrolna geodetske mjerenja pri izgradnji i održavanju građevina (praćenje mogućih pomaka)
9. Izradbu situacijskih nacrti za objekte za koje ne treba izraditi geodetski projekt
10. iskolčenje građevina
11. Izradba posebnih geodetskih podloga za zaštićena i šticećena područja
12. geodetski radovi u komasacijama.
13. poslovi stručnog nadzora nad radovima navedenim pod točkama 7., 8., 10. i 11. ovoga stavka Zakona o državnoj izmjeri i katastru nekretnina

4. Suglasnost iz točke 3. ovog rješenja upisat će se u Evidenciju suglasnosti koju vodi Državna geodetska uprava.

Obrazloženje

Sukladno članku 161. stavak 1. Zakona o državnoj izmjeri i katastru nekretnina (u daljnjem tekstu: Zakon) i članka 10. Pravilnika o uvjetima i mjerilima za davanje i oduzimanje suglasnosti za obavljanje poslova državne izmjere i katastra nekretnina („Narodne novine“ br: 105/07, 116/07 – u daljnjem tekstu: Pravilnik), u provedenom postupku utvrđeno je da je tvrtka GEOPROJEKT d.d. za geodetske, projektantske poslove i konzalting, Opatija, Nova Cesta 224/2 uskladila svoje poslovanje i djelatnost sa odredbama Zakona i Pravilnika.

Tvrtka GEOPROJEKT d.d. za geodetske, projektantske poslove i konzalting, Opatija, Nova Cesta 224/2, ovlaštena je za obavljanje poslova državne izmjere i katastra nekretnina prema Zakonu o državnoj izmjeri i katastru nekretnina (»Narodne novine«, br. 128/99., 153/05. i 142/06.) rješenjem Državne geodetske uprave KLASA: 930-01/00-01/199, URBROJ: 541-05-2/1-05-7 od 15.03.2005. koje donošenjem ovog rješenja prestaje važiti.

GEOPROJEKT d.d. za geodetske, projektantske poslove i konzalting, Opatija, Nova Cesta 224/2 (u daljnjem tekstu: podnositelj zahtjeva) uputio je 29.11.2007. sukladno članku 4. Pravilnika o uvjetima i mjerilima za davanje i oduzimanje suglasnosti za obavljanje poslova državne izmjere i katastra nekretnina zahtjev za dobivanje suglasnosti za obavljanje djelatnosti iz članka 104. st. 1. toč. 1., 2., 3., 4., 5., 6., 7., 8., 9., 10., 11., 12. i 13. Zakona Državnoj geodetskoj upravi.

Zahtjevu za dobivanje suglasnosti priloženi su svi dokazi o ispunjavanju uvjeta propisanih u članku 2. st. 1. 2. i 3. Pravilnika.

Zahtjev je osnovan.

U provedenom postupku utvrđeno je slijedeće:

- da podnositelj zahtjeva ima registriranu djelatnost pri Trgovačkom sudu u Rijeci sukladno članku 104. stavak 1. točke 1., 2., 3., 4., 5., 6., 7., 8., 9., 10., 11., 12 i 13. Zakona, što je utvrđeno uvidom u rješenje Trgovačkog suda u Rijeci od 13.02.2008.
- da su u GEOPROJEKT d.d. za geodetske, projektantske poslove i konzalting, Opatija, Nova Cesta 224/2 zaposleni u punom radnom vremenu i na neodređeno vrijeme ovlašteni inženjeri geodezije, Dragan Matišić, dipl.ing.geod., Valter Perčić, dipl.ing.geod., Mirta Seršić Lovošević, dipl.ing.geod., Branko Manojlović, dipl.ing.geod., Mladen Pejak, dipl.ing.geod., što je utvrđeno uvidom u radnu knjižicu serija A Broj 06410 od 04.06.1985., serija D Broj 172322 od 04.11.1986., serija 31617 od 14.11.1984., serija B Broj 628604 od 18.03.1987., serija E Broj 713569 od 18.11.1997.

odnosno da su u GEOPROJEKT d.d. zaposleni Davor Baćac, dipl.ing.geod., Daria Kuzmanić, dipl.ing.geod., Olja Antoni, dipl.ing.geod., što je utvrđeno uvidom u radnu knjižicu serija V Broj 1267273 od 04.04.2006., serija K Broj 864804 od 20.09.1999. i potvrdu Sveučilišta u Zagrebu Geodetski fakultet od 21.05.2007., serija V Broj 1255603 od 14.04.2006.

- da je podnositelj zahtjeva vlasnik odnosno korisnik opreme kojom će obavljati djelatnost iz točke 1., 2., 3., 4., 5., 6., 7., 8., 9., 10., 11., 12. i 13. članka 104. stavka 1. Zakona što je utvrđeno uvidom u Izjavu i priložene račune

- da je podnositelj zahtjeva vlasnik prostora u sjedištu pravne osobe na adresi: Opatija, Nova Cesta 224/2, što je utvrđeno uvidom u Izvadak iz zemljišne knjige Općinskog suda u Opatiji od 06.11.2007., Suglasnost Erste & Steiermarkische banka d.d., Rijeka, Jadranski trg 3 a od 08.01.2008.
- da podnositelj zahtjeva raspolaže opremom koja omogućava pregled dokumentacije na računalu i komunikaciju elektronskom poštom.

U provedenom postupku provjere ispunjenja uvjeta za davanje suglasnosti pravnim osobama propisanih člankom 2. Pravilnika, utvrđeno je da GEOPROJEKT d.d. za geodetske, projektantske poslove i konzalting, Opatija, Nova Cesta 224/2 ispunjava uvjete za davanje suglasnosti za djelatnosti navedene u točki 3. ovog rješenja.

Sukladno odredbi članka 8. Pravilnika GEOPROJEKT d.d. za geodetske, projektantske poslove i konzalting, Opatija, Nova Cesta 224/2, će se upisati u evidenciju suglasnosti koju vodi Državna geodetska uprava.

Slijedom iznijetoga, utvrđeno je da je tvrtka GEOPROJEKT d.d. za geodetske, projektantske poslove i konzalting, Opatija, Nova Cesta 224/2 uskladila svoje poslovanje i djelatnost sa odredbama Zakona, te je stoga ravnatelj Državne geodetske uprave riješio kao u izreci ovog rješenja.

Za izdavanje ovog rješenja uplaćena je upravna pristojba po tarifnim brojevima 1. i 2. Tarife upravnih pristojbi, koja je sastavni dio Zakona o upravnim pristojbama („Narodne novine“ br. 8/96, 77/96 – U. o izm. tarife, 95/97, 131/97, 68/98, 66/99 – Uredba o izm. tarife, 145/99 – Uredba o izm. tarife, 30/00, 116/00 – Uredba o izm. tarife, 163/03, 17/04, 110/04 – Uredba o izm. Tarife i 141/04 – Uredba o izmjeni tarife, 150/05, 153/05 – Uredba o izmjeni tarife, 129/06 – Uredba o izmjeni tarife i 117/07 – Uredba o izmjeni tarife), u ukupnom iznosu od 70,00 kn u državnim biljezima.

Pouka o pravnom lijeku:

Protiv ovog rješenja žalba nije dopuštena, ali se može pokrenuti upravni spor podnošenjem tužbe Upravnom sudu Republike Hrvatske, u roku od 30 dana od primitka ovog rješenja.

Ravnatelj
Prof. dr. sc. Zeljko Bašić



Dostaviti:

1. GEOPROJEKT d.d. za geodetske, projektantske poslove i konzalting, Opatija, Nova Cesta 224/2 s dva primjerka rješenja radi dostave Trgovačkom sudu
2. Državna geodetska uprava, Odjel geodetske inspekcije
3. Pismohrana



**REPUBLIKA HRVATSKA
DRŽAVNA GEODETSKA UPRAVA
SREDIŠNJI URED**

10000 Zagreb, Gruška 20
Tel. 01/6165 - 404, fax: 01/6165 - 484

KLASA: UP/I-930-03/07-02/33
URBROJ: 541-02-1/1-11-19
Zagreb, 06.06.2011.

Na temelju odredbe članka 96. Zakona o općem upravnom postupku (NN br. 47/09),
ravnatelj Državne geodetske uprave donosi

RJEŠENJE

1. Utvrđuje se da je trgovačko društvo **GEOPROJEKT d.d.** za geodetske, projektantske poslove i konzalting, Opatija, Nova Cesta 224/2, kojem je rješenjem Državne geodetske uprave **KLASA: UP/I-930-03/07-02/33 URBROJ: 541-01-01/1-08-6** od 20.02.2008. godine izdana suglasnost za obavljanje poslova državne izmjere i katastra nekretnina, promijenilo naziv društva tako da novi naziv trgovačkog društva sada glasi: **GEOPROJEKT d.d. za geodeziju, prostorno planiranje, projektiranje i građevinsku projektnu logistiku, Opatija, Nova Cesta 224/2.**

2. Utvrđuje se da trgovačko društvo **GEOPROJEKT d.d. za geodeziju, prostorno planiranje, projektiranje i građevinsku projektnu logistiku, Opatija, Nova Cesta 224/2**, ima suglasnost za obavljanje poslova državne izmjere i katastra nekretnina iz članka 104. stavak 1. točke 1. - 13. Zakona o državnoj izmjeri i katastru nekretnina (NN br. 16/07).

3. Izmjena iz točke 1. izreke ovog rješenja upisat će se u Evidenciju suglasnosti koju vodi Državna geodetska uprava pod brojem 272.

Obrazloženje

Trgovačko društvo **GEOPROJEKT d.d.** za geodetske, projektantske poslove i konzalting, Opatija, Nova Cesta 224/2, dostavilo je ovoj Upravi dana 15.04.2011. godine obavijest o promjeni naziva navedenog trgovačkog društva.

Zahtjevu je priložen Izvadak iz sudskog registra Trgovačkog suda u Rijeci od 12.05.2011. godine.

Iz priložene dokumentacije utvrđena je promjena naziva navedenog trgovačkog društva tako da naziv istoga sada glasi: **GEOPROJEKT d.d. za geodeziju, prostorno planiranje, projektiranje i građevinsku projektnu logistiku, Opatija, Nova Cesta 224/2.**

Uvidom u Evidenciju suglasnosti koju vodi Državna geodetska uprava pod brojem 272 utvrđeno je kao u točki 2. izreke ovog rješenja, te će se, sukladno odredbi članka 19. Zakona o obavljanju geodetske djelatnosti i odredbe članka 8. Pravilnika o uvjetima i mjerilima za davanje i oduzimanje suglasnosti za obavljanje poslova državne izmjere i katastra nekretnina, promjena naziva navedenog trgovačkog upisati u Evidenciju suglasnosti.

Slijedom navedenog, riješeno je kao u izreci.

Uputa o pravnom lijeku:

Protiv ovog rješenja žalba nije dopuštena, ali se može pokrenuti upravni spor podnošenjem tužbe Upravnom sudu Republike Hrvatske, u roku od 30 dana od primitka rješenja.



Dostaviti:

1. GEOPROJEKT d.d. za geodeziju, prostorno planiranje, projektiranje i građevinsku projektnu logistiku, Opatija, Nova Cesta 224/2
2. Državna geodetska uprava, Područnim uredima za katastar - svima
3. Gradski ured za katastar i geodetske poslove Grada Zagreba
4. Državna geodetska uprava, Odjel geodetske inspekcije
5. Evidencija suglasnosti, ovdje
6. Pismohrana



**REPUBLIKA HRVATSKA
DRŽAVNA GEODETSKA UPRAVA
SREDIŠNJI URED**

10000 Zagreb, Gruška 20

Tel.: 01/6165 - 404, fax: 01/6165 - 484

KLASA: UP/I-930-03/07-02/33

URBROJ: 541-06-01/3-15-55

Zagreb, 23. 10. 2015.

PREDMET: Obavijest o ovlaštenim inženjerima geodezije u trgovačkom društvu i drugim radnicima GEOPROJEKT d.d. za geodeziju, prostorno planiranje i građevinsku projektnu logistiku, Opatija, Nova cesta 224/2
- dostavlja se

Rješenjem Državne geodetske uprave KLASA: UP/I-930-03/07-02/33, URBROJ: 541-01-01/1-08-6 od 20.02.2008. godine, i rješenjem KLASA: UP/I-930-03/07-02/33, URBROJ: 541-02-1/1-11-19 od 06.06.2011. godine, trgovačko društvo GEOPROJEKT d.d. za geodeziju, prostorno planiranje i građevinsku projektnu logistiku, Opatija, Nova cesta 224/2, dobilo je suglasnost za obavljanje poslova državne izmjere i katastra nekretnina iz članka 104. stavak 1. Zakona o državnoj izmjeri i katastru nekretnina (NN br. 16/07, 124/10 i 56/13), odnosno za obavljanje stručnih geodetskih poslova (djelatnosti) sukladno odredbama članka 9. stavka 2. Zakona o obavljanju geodetske djelatnosti (NN br. 152/08., 61/11. i 56/13.) i odredbama Pravilnika o uvjetima i mjerilima za davanje i oduzimanje suglasnosti za obavljanje poslova državne izmjere i katastra nekretnina (NN br. 105/07. i 116/07.).

Uvidom u spis predmeta gornjih poslovnih oznaka, dopis navedenog trgovačkog društva od dana 01.09.2015. godine, dostavljenu dokumentaciju i Evidenciju suglasnosti Državne geodetske uprave pod brojem 272 za društvo GEOPROJEKT d.d. za geodeziju, prostorno planiranje i građevinsku projektnu logistiku, Opatija, Nova cesta 224/2, utvrđeno je sljedeće:

- prestali su s radom u navedenom trgovačkom društvu: **Ivana Dabanović, dipl.ing.geod., Tihana Griparić, dip.ing.geod. i Augustin Koščić, dipl.ing.geod.,**
- **ovlašteni inženjeri geodezije: Ozren Kopanica, dipl.ing.geod., Mirta Lovošević Seršić, dip.ing.geod., Silvija Mandić, dipl.ing.geod., Branko Manojlović, dipl.ing.geod., i Valter Perčić, dipl.ing.geod.,** koji sukladno odredbi članka 7. stavku 1. Zakona o obavljanju geodetske djelatnosti (NN br. 152/08., 61/11. i 56/13.), stručne geodetske poslove mogu obavljati u svojstvu odgovorne osobe, imaju zasnovan radni odnos u navedenom trgovačkom društvu,

- vježbenici–kandidati: Davor Nimani, dipl.ing.geod., Neven Ružić, mag.ing.geod. et geoinf., Dino Udovičić, mag.ing.geod. et geoinf., Leonida Viher, mag.ing.geod. et geoinf. i Daniel Zupičić, mag.ing.geod. et geoinf., koji sukladno odredbi članka 7. stavka 3. Zakona o obavljanju geodetske djelatnosti (NN br. 152/08., 61/11. i 56/13.), u svojstvu stručnog suradnika ovlaštenog inženjeri geodezije, imaju zasnovan radni odnos u navedenom trgovačkom društvu,
- Tihomir Despotović, geometar, koji sukladno odredbi članka 7. stavka 4. Zakona o obavljanju geodetske djelatnosti (NN br. 152/08., 61/11. i 56/13.), u svojstvu suradnika ovlaštenog inženjeri geodezije, ima zasnovan radni odnos u navedenom trgovačkom društvu.

Na temelju utvrđenih činjenica, uvidom u javne isprave, Evidenciju suglasnosti, ažurirati će se promjena u Evidenciji suglasnosti koja se vodi u Državnoj geodetskoj upravi pod rednim broje 272, pod kojim se vodi trgovačko društvo GEOPROJEKT d.d. za geodeziju, prostorno planiranje i građevinsku projektnu logistiku, Opatija, Nova cesta 224/2.

Ova obavijest prilaže se uz rješenje KLASA: UP/I-930-03/07-02/33, URBROJ: 541-01-01/1-08-6 od 20.02.2008. godine.



Ravnatelj:

[Handwritten signature]

Dr. sc. Đanko Markovinović

Dostaviti:

1. GEOPROJEKT d.d. za geodeziju, prostorno planiranje i građevinsku projektnu logistiku, Opatija, Nova cesta 224/2
2. Hrvatska komora ovlaštenih inženjera geodezije
3. Evidencija suglasnosti, ovdje
4. Državna geodetska uprava, Odjel geodetske inspekcije
5. Državna geodetska uprava, Područnim uredima za katastar – svima
6. Gradski ured za katastar i geodetske poslove Grada Zagreba
7. Pismohrana



REPUBLIKA HRVATSKA
DRŽAVNA GEODETSKA UPRAVA
PODRUČNI URED ZA KATASTAR RIJEKA
ODJEL ZA KATASTAR NEKRETNINA OPATIJA

K.o. VOLOSKO
k.č.br.: 385/5

KLASA: 935-12/16-02/67
BROJ: 541-17-3/4-16-2
OPATIJA, 09.06.2016.

IZVOD IZ KATASTARSKOG PLANA

Mjerilo 1:1000
Izvorno mjerilo 1:1440



ravna pristojba prema tar. br. 1, tar. br. 55, tar. br. 56 Zakona o upravnim pristojbama (NN br. 8/96, 77/96, 95/98, 110/98, 68/98, 66/99, 145/99, 116/00, 1/03, 17/04, 110/04, 141/04, 150/05, 153/05, 129/06, 117/07, 25/08, 60/08, 20/10, 69/10, 126/11, 112/12, 19/13) u iznosu od 85,00 kuna naplaćena je i ništena na podnesku.



Službena osoba: Elizabeta Lovko
strojni referent za geodetske poslove



PUBLIKA HRVATSKA

županijski sud u Rijeci
ZEMLJIŠNOKNJIŽNI ODJEL OPATIJA
Izdavanje na dan: 28.07.2016. 23:19

Verificirani ZK uložak

Općina: lastarska općina: 320170, VOLOSKO

Broj ZK uložka: 2182

Broj zadnjeg dnevnika: Z-1993/2016
Vrsta plombe:

IZVADAK IZ ZEMLJIŠNE KNJIGE

A
Posjedovnica
PRVI ODJELJAK

br.	Broj zemljišta (kat. čestice)	Oznaka zemljišta	Površina			Primjedba
			jutro	čhv	m2	
	385/2	ŠUMA			2358	Pripis iz uložka 792
		ŠUMA			2358	
		UKUPNO:			2358	

B
Vlastovnica

br.	Sadržaj upisa	Primjedba
	Vlasnički dio: 1/1 PRIMORSKO-GORANSKA ŽUPANIJA, OIB: 32420472134, RIJEKA, ADAMIĆEVA 10	
2.1	Zaprimljeno 11.04.2016. broj Z-1993/16 Zabilježuje se ograničenje prava prava raspolaganja na nekretnine u A.	ZABILJEŽBA

C
Teretovnica

br.	Sadržaj upisa	Iznos	Primjedba
	Tereta nema!		

Potvrđuje se da ovaj izvadak odgovara stanju zemljišne knjige na datum 28.07.2016.



REPUBLIKA HRVATSKA

Općinski sud u Rijeci
ZEMLJIŠNOKNJIŽNI ODJEL OPATIJA
Izdat na dan: 25.07.2016. 23:18

Verificirani ZK uložak

Općina: 320170, VOLOSKO

Broj ZK uložka: 792

Broj zadnjeg dnevnika: Z-1993/2016

Vrste plombe:

IZVADAK IZ ZEMLJIŠNE KNJIGE

A

Posjedovnica
PRVI ODJELJAK

br.	Broj zemljišta (kat. čestice)	Oznaka zemljišta	Površina			Primjedba
			jutro	čhv	m2	
	385/4	ŠUMA			36	
		ŠUMA			36	
	394/2	VINOGRAD			59	
		UKUPNO:			95	

B

Vlastovnica

br.	Sadržaj upisa	Primjedba
	Vlasnički dio: 1/1	
	RAD OPATIJA	

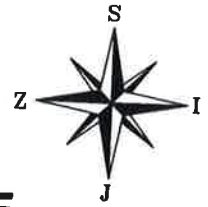
C

Teretovnica

br.	Sadržaj upisa	Iznos	Primjedba
	Tereta nema!		

Potvrđuje se da ovaj izvadak odgovara stanju zemljišne knjige na datum 25.07.2016.

REPUBLIKA HRVATSKA
PRIMORSKO-GORANSKA ŽUPANIJA
GRAD: OPATIJA
K.O.: VOLOSKO, MB 320 170
BROJ LISTA KAT.PLANA: 3




GEODETSKA SITUACIJA GRAĐEVINE

za katastarsku česticu 385/15

MJERILO 1: 500

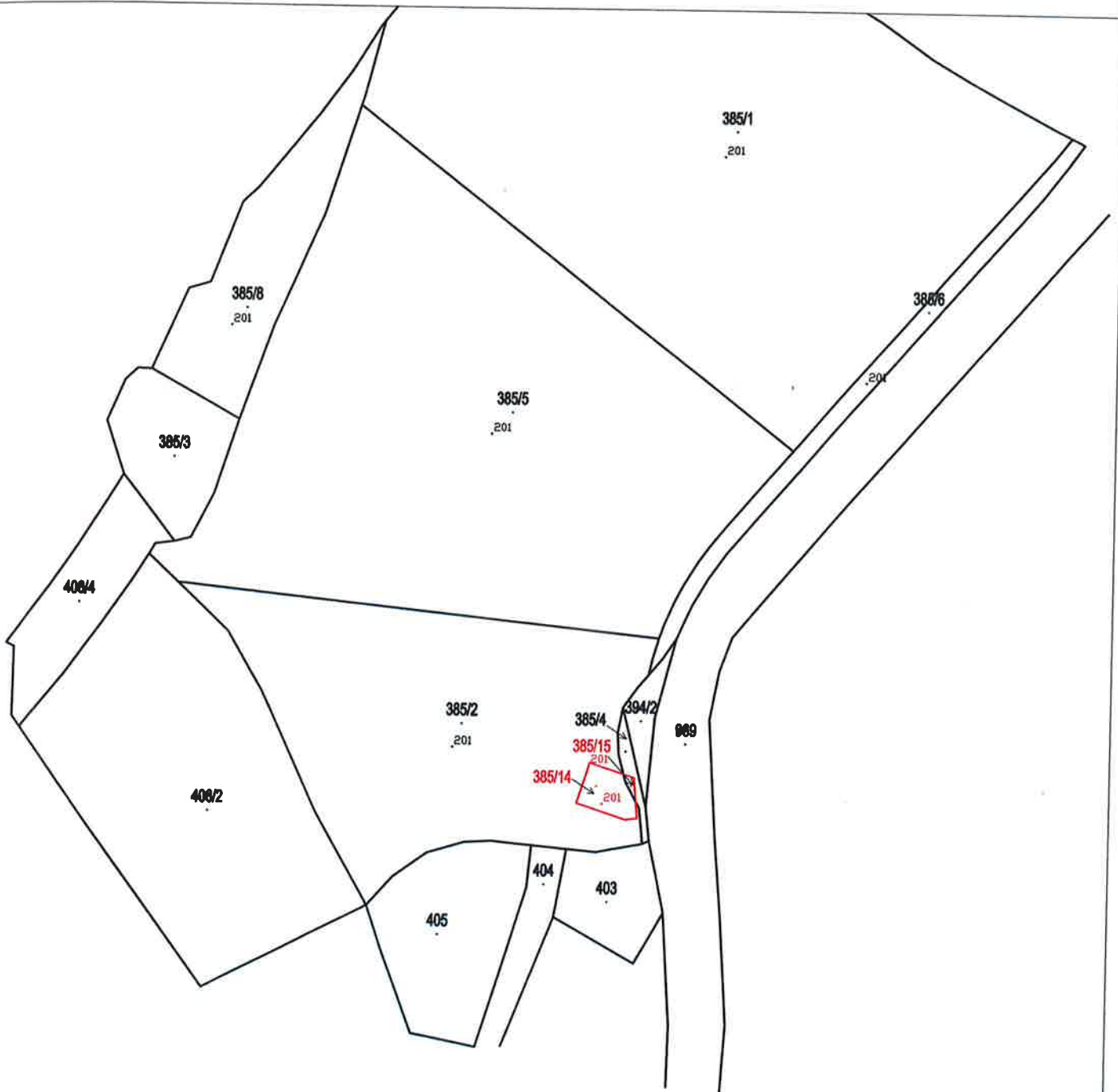


REPUBLIKA HRVATSKA
PRIMORSKO-GORANSKA ŽUPANIJA
GRAD: OPATIJA
K.O.: VOLOSKO, MB 320170
BROJ LISTA KAT.PLANA: 3



KOPIJA KATASTARSKOG PLANA

MJERILO 1: 1000



Područni ured za katastar Rijeka

Prijavni list sastavljen: srpanj 2016.

Odjel / Ispostava: Opatija

Geoprojekt d.d Opatija
Nova Cesta 224/2

Katastarska općina: Volosko, m.br.:320170

El. br. 1-69-40-2015

PRIJAVNI LIST

za katastar

I.

NOVO STANJE

Površina katastarske čestice	Dio ili Udio dijela	Prezime i ime odnosno tvrtka ili naziv upisane osobe Prebivalište odnosno sjedište, ulica i kućni broj upisane osobe OIB	Suvlasnički dio na dijelu	Broj katastarske čestice	Broj detalj. lista	Adresa kat. čestice (naziv rudine, ulice, trga i sl.)	Način uporabe, Način uporabe zgrade, Kućni broj Naziv zgrade Pravo građenja	Površina katastarske čestice			Z.K. podaci	
								ha	a	m ²	Broj Grunt čestice	Broj Z.K. UI Z.K. općina
23	1/1	PRIMORSKO-GORANSKA ŽUPANIJA, RIJEKA, ADAMIĆEVA 10 OIB: 32420472134		385/2	3	KOD GROBLJA	ŠUMA	23	00		385/2	2182 Volosko
	1/1	PRIMORSKO-GORANSKA ŽUPANIJA, RIJEKA, ADAMIĆEVA 10 OIB: 32420472134		385/14	3	KOD GROBLJA	ŠUMA		59		385/14	2182 Volosko
23								23	59			
	1/1	GRAD OPATIJA, OPATIJA OIB: 99455464348		385/4	3	KOD GROBLJA	ŠUMA		32		385/4	792 Volosko
	1/1	GRAD OPATIJA, OPATIJA OIB: 99455464348		385/15	3	KOD GROBLJA	ŠUMA		4		385/15	792 Volosko
3									36			
Površina katastarskih čestica 385/2, 385/14, 385/4 i 385/15 izračunata je iz izvornih podataka (koordinate lomnih međnih točaka) dobivenih na temelju mjerenja (čl. 35 Pravilnika o katastru zemljišta-NN 84/07).												
Ovjerava:												
Izradba: Geoprojekt d.d.												

Irjučni ured za katastar Rijeka

Prijavni list sastavljen: srpanj 2016.god.

županijski sud u Opatiji

Geoprojekt d.d Opatija
Nova Cesta 224/2

katastarska općina: Volosko (m.br.: 320170)


El. Br. 1-69-40-2015.

PRIJAVNI LIST

za zemljišnu knjigu

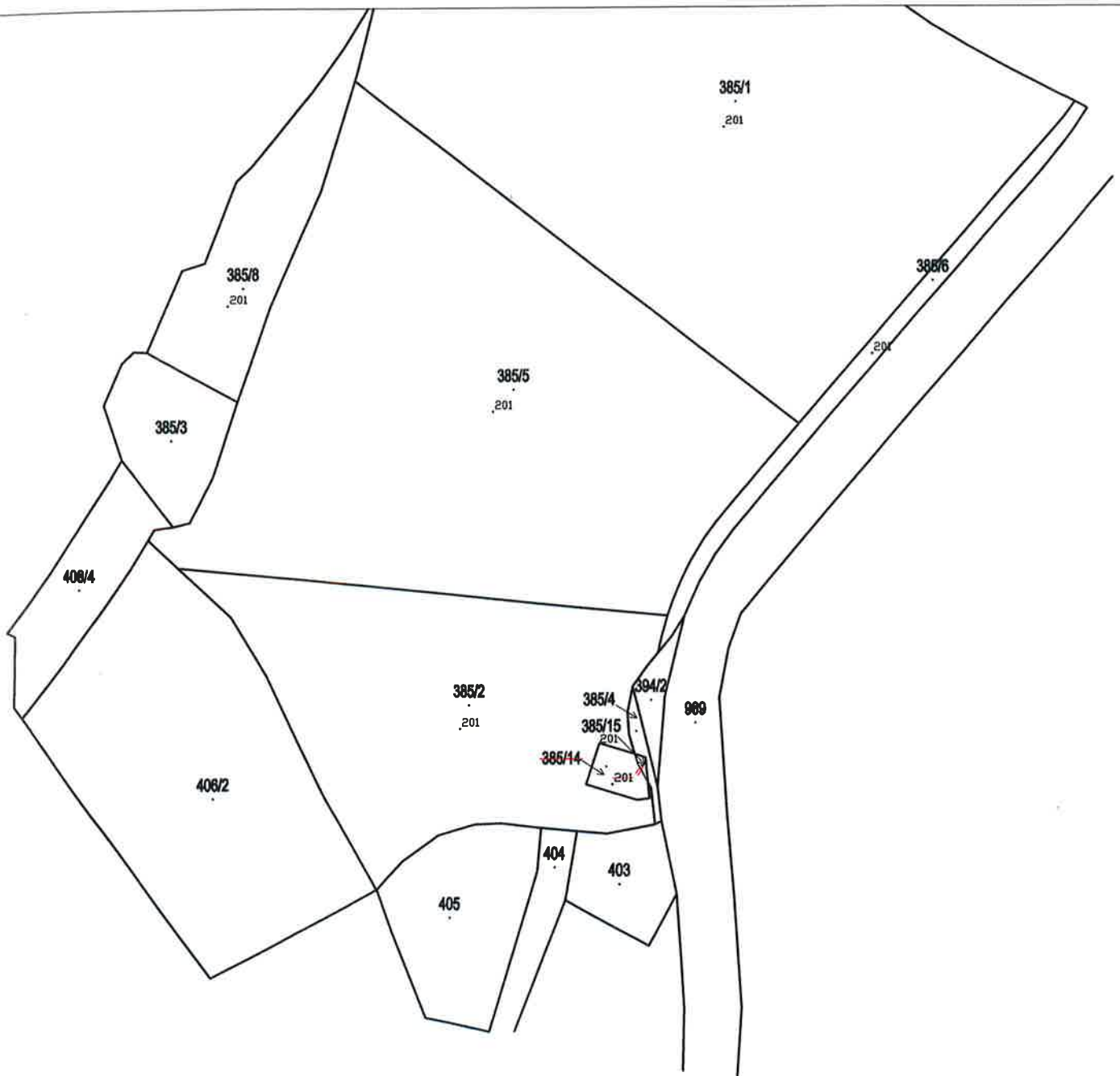
I.

REPUBLIKA HRVATSKA
PRIMORSKO-GORANSKA ŽUPANIJA
GRAD: OPATIJA
K.O.: VOLOSKO, MB 320170
BROJ LISTA KAT.PLANA: 3



KOPIJA KATASTARSKOG PLANA

MJERILO 1: 1000



odručni ured za katastar Rijeka

Prijavni list sastavljen: srpanj 2016.

Odjel / Ispostava: Opatija

Geoprojekt d.d Opatija
Nova Cesta 224/2

Katastarska općina: Volosko, m.br.:320170

El. br. 1-69-40-2015

PRIJAVNI LIST

za katastar

II.

NOVO STANJE

Broj lista	Dio ili Udio dijela	Prezime i ime odnosno tvrtka ili naziv upisane osobe Prebivalište odnosno sjedište, ulica i kućni broj upisane osobe OIB	Suvlasnički dio na dijelu	Broj katastarske čestice	Broj detalj. lista	Adresa kat. čestice (naziv rudine, ulice, trga i sl.)	Način uporabe, Način uporabe zgrade, Kućni broj Naziv zgrade Pravo građenja	Površina katastarske čestice			Z.K. podaci	
								ha	a	m ²	Broj Grunt čestice	Broj Z.K. UI Z.K. općina
5				385/14								
4	1/1	HEP ODS d.o.o. Ulica grada Vukovara 37, 10 000 Zagreb OIB: 46830600751		385/15	3	KOD GROBLJA	ŠUMA			63	385/15	Volosko
6										63		
<p>Površina katastarske čestice 385/15 izračunata je iz izvornih podataka (koordinate lomnih međnih točaka) dobivenih na temelju mjerenja (čl. 35 Pravilnika o katastru zemljišta-NN 84/07).</p>												
Ovjerava:												
Izradba: Geoprojekt d.d.												

Jurisdikcijski ured za katastar Rijeka

Općinski sud u Opatiji

Katastarska općina: Volosko (m.br.: 320170)

Prijavni list sastavljen: srpanj 2016.god.

Geoprojekt d.d Opatija
Nova Cesta 224/2


El. Br. 1-69-40-2015.

PRIJAVNI LIST

za zemljišnu knjigu

II.

REPUBLIKA HRVATSKA
PRIMORSKO-GORANSKA ŽUPANIJA
GRAD: OPATIJA
K.O.: VOLOSKO, MB 320170
BROJ LISTA KAT.PLANA: 3



KOPIJA KATASTARSKOG PLANA

MJERILO 1: 1000



učni ured za katastar Rijeka

Prijavni list sastavljen: srpanj 2016.

l / Ispostava: Opatija

Geoprojekt d.d Opatija
Nova Cesta 224/2

starska općina: Volosko, m.br.:320170

El. br. 1-69-40-2015

PRIJAVNI LIST

za katastar

III.

Područni ured za katastar Rijeka

Općinski sud u Opatiji

Katastarska općina: Volosko (m.br.: 320170)

Prijavni list sastavljen: srpanj 2016.god.

Geoprojekt d.d Opatija
Nova Cesta 224/2

El. Br. 1-69-40-2015.

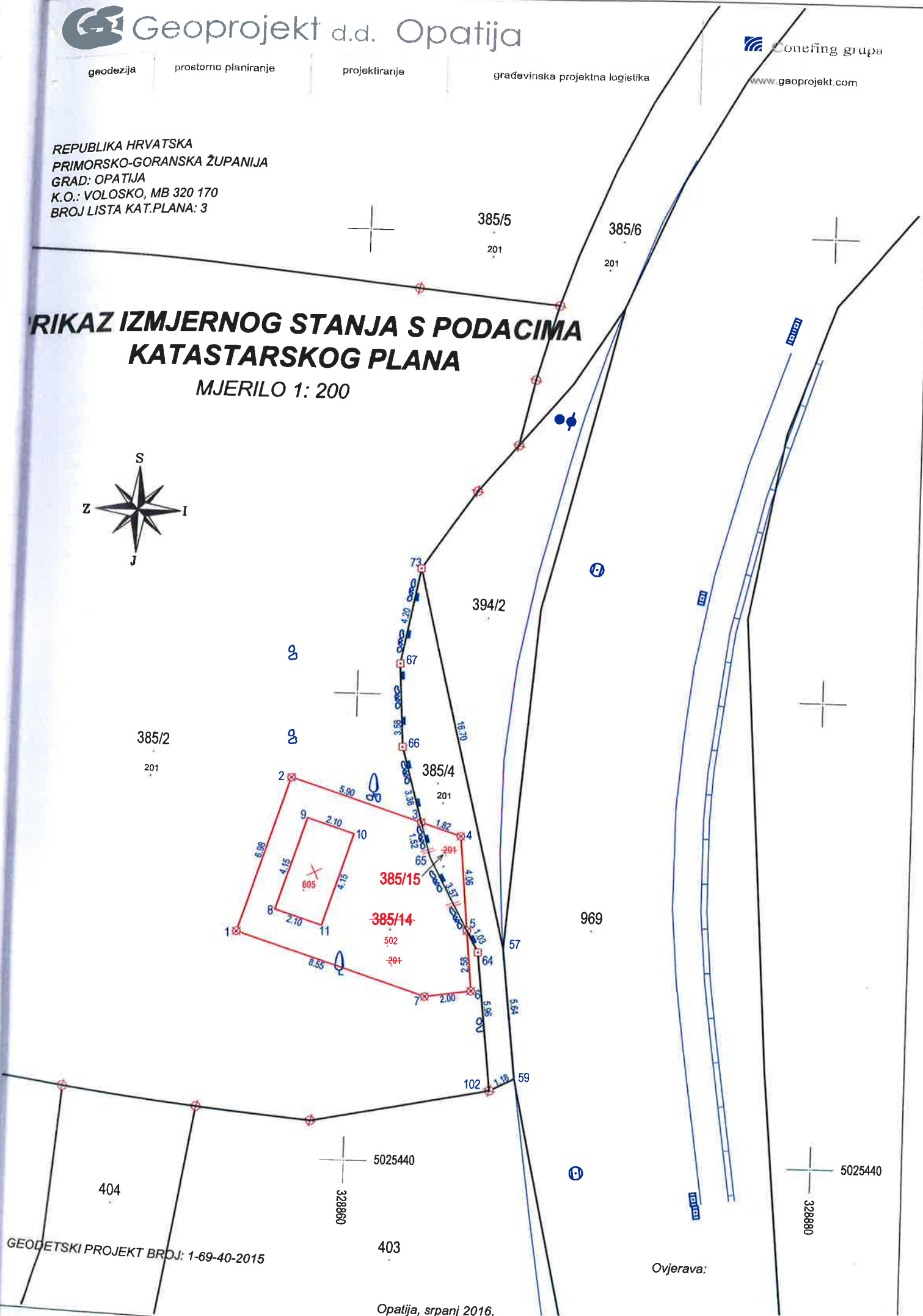
PRIJAVNI LIST

za zemljišnu knjigu

III.

REPUBLIKA HRVATSKA
 PRIMORSKO-GORANSKA ŽUPANIJA
 GRAD: OPATIJA
 K.O.: VOLOSKO, MB 320 170
 BROJ LISTA KAT.PLANA: 3

**RIKAZ IZMJERNOG STANJA S PODACIMA
 KATASTARSKOG PLANA**
 MJERILO 1: 200





Tehničko izvješće

K.O.: Volosko; m.br.: 320170

Na zahtjev naručitelja **HEP ODS d.o.o., Ulica grada Vukovara 37, 10 000 Zagreb, OIB: 46830600751** izrađuje se geodetski projekt u svrhu izrade glavnog projekta za izgradnju trafostanice 20/0,4 kV Dom zdravlja Opatija. Projekt se odnosi na dio k.č.385/2 te dio k.č.385/4, odnosno na novoformiranu k.č.385/14 u k.o. Volosko na području grada Opatije.

Izvršeno je snimanje za potrebe izrade ovog geodetskog projekta pri čemu je granica parcele, te ostali detalj snimljen prema zatečenom stanju. Nakon terenskog uviđaja i snimanja izrađen je geodetski situacijski nacrt, geodetska situacija građevine, te je izvršen uklop katastarskog plana sa snimljenom situacijom. S obzirom na to da je izvorni digitalni katastarski plan na predmetnom zahvatu izrađen temeljem vektorizacije grafičke izmjere, i nije dovoljno homogen da se na njemu može primijeniti metoda preklopa, prilikom izrade dijelova geodetskog projekta koji se odnose na održavanje katastarskog operata primjenjene su odredbe točke 4.0 Upute Državne geodetske uprave vezane uz postupak izrade parcelacijskih i drugih geodetskih elaborata kao tehničke osnove za održavanje katastarskog operata (digitalnog katastarskog plana) KLASA: 931-01/13-01/29 URBROJ: 541-03/1-13-1, Zagreb 10. lipnja 2013. Identične točke uklopa su detaljne točke 69, 73, 99, 100 i 102.

Za potrebe izrade ovog elaborata korišten je GNSS uređaj TRIMBLE R8-Model 2 (s.br. 4850161658), uz pomoć kojeg su određene koordinate detaljnih točaka. Njihove koordinate dobivene su GNSS metodom - Real Time Kinematic (RTK), te korištenjem CROPOS-a (Hrvatski pozicijski sustav), mjerenjem 5 sekundi (epoha). Navedeni instrument zadovoljava minimalne tehničke specifikacije propisane u Pravilniku o načinu izvođenja osnovnih geodetskih radova (NN 87 / 09). Sva mjerenja izvršena su u Hrvatskom terestičkom referentnom sustavu (HTRS96). Za transformaciju iz HTRS96 koordinata u Hrvatski državni koordinatni sustav (HDKS) korišten je transformacijski model T7D. Jedinostveni transformacijski model T7D čini 7 parametarska transformacija i pravilni raster predciranah vrijednosti distorzije određen na temelju identičnih točaka u oba sustava.

Pri izradi ovoga elaborata korišteni su sljedeći instrumentarij i kompjuterski programi :

Instrumentarij: 1. TRIMBLE GNSS R8-2


Programski paket: 1. AutoCAD Civil 3D 2009
2. KORA Verzija 2005 A

Ovjerava:

U Opatiji, srpanj 2016.

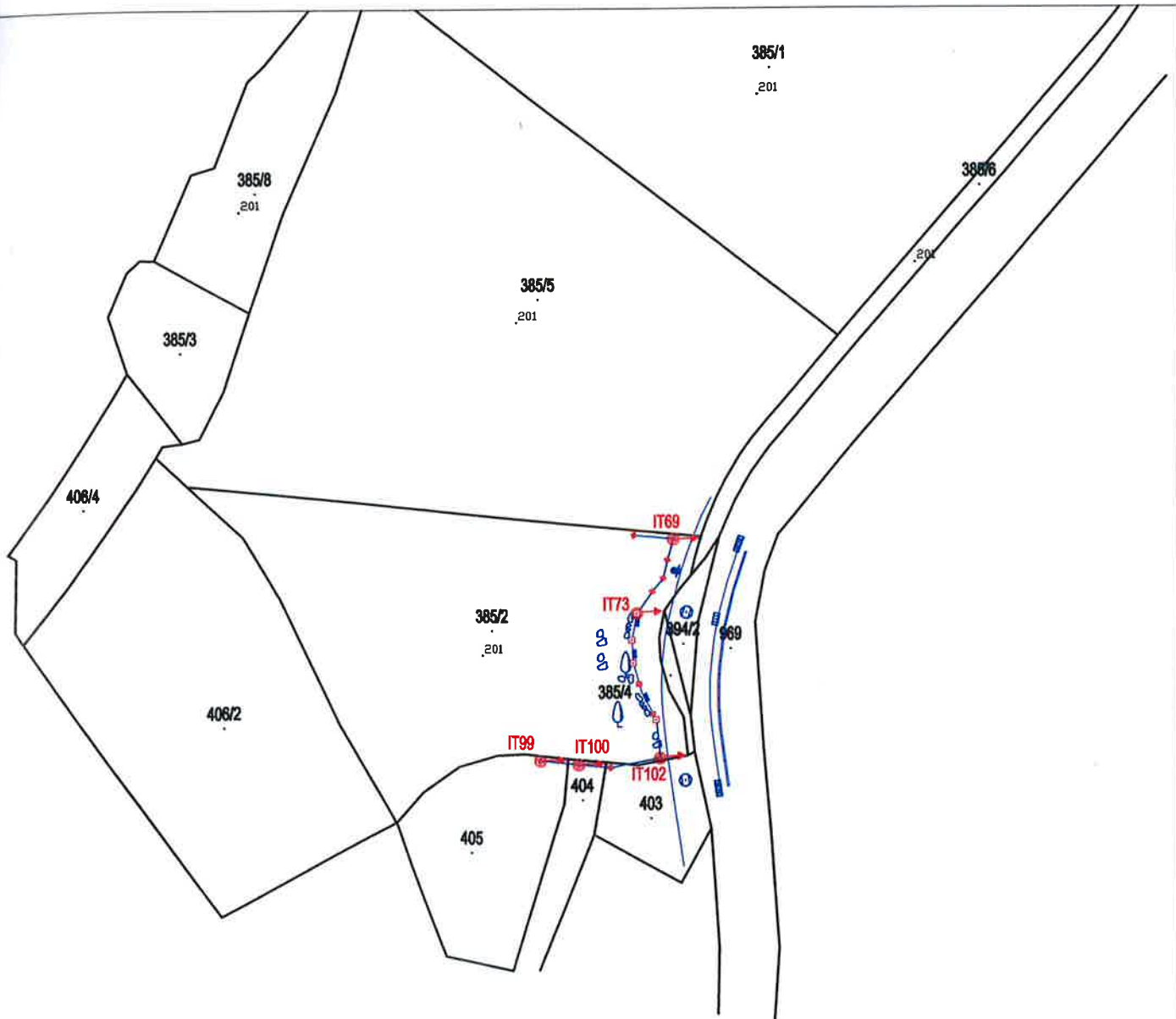


REPUBLIKA HRVATSKA
PRIMORSKO-GORANSKA ŽUPANIJA
GRAD: OPATIJA
K.O.: VOLOSKO, MB 320170
BROJ LISTA KAT.PLANA: 3




PREKLOP IZMJERENOG STANJA S KATASTARSKIM PLANOM

MJERILO 1: 1000



REPUBLIKA HRVATSKA
PRIMORSKO-GORANSKA ŽUPANIJA
GRAD: OPATIJA
K.O.: VOLOSKO, MB 320170
BROJ LISTA KAT.PLANA: 3



UKLOP IZMJERENOG STANJA S KATASTARSKIM PLANOM

MJERILO 1: 1000





REPUBLIKA HRVATSKA

Općinski sud u Rijeci
ZEMLJIŠNOKNJIŽNI ODJEL OPATIJA
Stanje na dan: 25.08.2016. 23:21

Verificirani ZK uložak

Katastarska općina: 320170, VOLOSKO

Broj ZK uložka: 2182

Broj zadnjeg dnevnika: Z-1993/2016
Aktivne plombe:**IZVADAK IZ ZEMLJIŠNE KNJIGE****A**
Posjedovnica
PRVI ODJELJAK

Rbr.	Broj zemljišta (kat. čestice)	Oznaka zemljišta	Površina			Primjedba
			jutro	čhv	m2	
1.	385/2	ŠUMA ŠUMA			2358 2358	Pripis iz uložka 792
		UKUPNO:			2358	

B
Vlastovnica

Rbr.	Sadržaj upisa	Primjedba
1. Vlasnički dio: 1/1 PRIMORSKO-GORANSKA ŽUPANIJA, OIB: 32420472134, RIJEKA, ADAMIĆEVA 10		
2.1	Zaprimljeno 11.04.2016. broj Z-1993/16 Zabilježu se ograničenje prava prava raspolaganja na nekretnine u A.	ZABILJEŽBA

C
Teretovnica

Rbr.	Sadržaj upisa	Iznos	Primjedba
Tereta nema!			

Potvrđuje se da ovaj izvadak odgovara stanju zemljišne knjige na datum 25.08.2016.